



พระราชกฤษฎีกา

กำหนดเขตที่ดิน ในท้องที่ตำบลหนองไร่ ตำบลละหาร
ตำบลศาลาสิทธิ์ และตำบลปลวกแดง อำเภอปลวกแดง
จังหวัดระยอง ให้เป็นเขตปฏิรูปที่ดิน
พ.ศ. ๒๕๖๖

ภูมิพลอดุลยเดช ป.ร.

ให้ไว้ ณ วันที่ ๒๘ พฤศจิกายน พ.ศ. ๒๕๖๖
เป็นปีที่ ๔๘ ในรัชกาลปัจจุบัน

พระบาทสมเด็จพระปรมินทรมหาภูมิพลอดุลยเดช มีพระบรมราชโองการโปรดเกล้าฯ ให้
ประกาศว่า

โดยที่เป็นการสมควรกำหนดเขตที่ดิน ในท้องที่ตำบลหนองไร่ ตำบลละหาร ตำบลศาลาสิทธิ์ และ
ตำบลปลวกแดง อำเภอปลวกแดง จังหวัดระยอง ให้เป็นเขตปฏิรูปที่ดิน

อาศัยอำนาจตามความในมาตรา ๑๗๕ ของรัฐธรรมนูญแห่งราชอาณาจักรไทย และมาตรา ๒๕
วรรคหนึ่ง แห่งพระราชบัญญัติการปฏิรูปที่ดินเพื่อเกษตรกรรม พ.ศ. ๒๕๑๘ จึงทรงพระกรุณาโปรด
เกล้าฯ ให้ตราพระราชกฤษฎีกาขึ้นไว้ ดังต่อไปนี้

มาตรา ๑ พระราชกฤษฎีกานี้เรียกว่า “พระราชกฤษฎีกากำหนดเขตที่ดิน ในท้องที่ตำบล
หนองไร่ ตำบลละหาร ตำบลศาลาสิทธิ์ และตำบลปลวกแดง อำเภอปลวกแดง จังหวัดระยอง ให้เป็น
เขตปฏิรูปที่ดิน พ.ศ. ๒๕๖๖”

มาตรา ๒ พระราชกฤษฎีกานี้ให้ใช้บังคับตั้งแต่วันถัดจากวันประกาศในราชกิจจานุเบกษา
เป็นต้นไป



LIRI

มาตรา ๓ ให้ที่ดินในท้องที่ตำบลหนองไร่ ตำบลละหาร ตำบลตาสีทธุ์ และตำบลปลวกแดง ตำบลปลวกแดง จังหวัดระยอง ในเขตป่าสงวนแห่งชาติ ป่าคลองระเวียงและป่าเขาสมเสียด บางส่วน ภายในแนวเขตตามแผนที่ท้ายพระราชกฤษฎีกานี้ เป็นเขตปฏิรูปที่ดิน

มาตรา ๔ ให้รัฐมนตรีว่าการกระทรวงการคลัง รัฐมนตรีว่าการกระทรวงเกษตรและสหกรณ์ และรัฐมนตรีว่าการกระทรวงมหาดไทยรักษาการตามพระราชกฤษฎีกานี้

รับสนองพระบรมราชโองการ

ชวน หลีกภัย

นายกรัฐมนตรี

โปรดเกล้า ฯ ให้

ปลัดตาสีทธุ์ และ

และมาตรา ๒๕

พระกรุณาโปรด

ในท้องที่ตำบล

ระยอง ให้เป็น

กิจจานุเบกษา

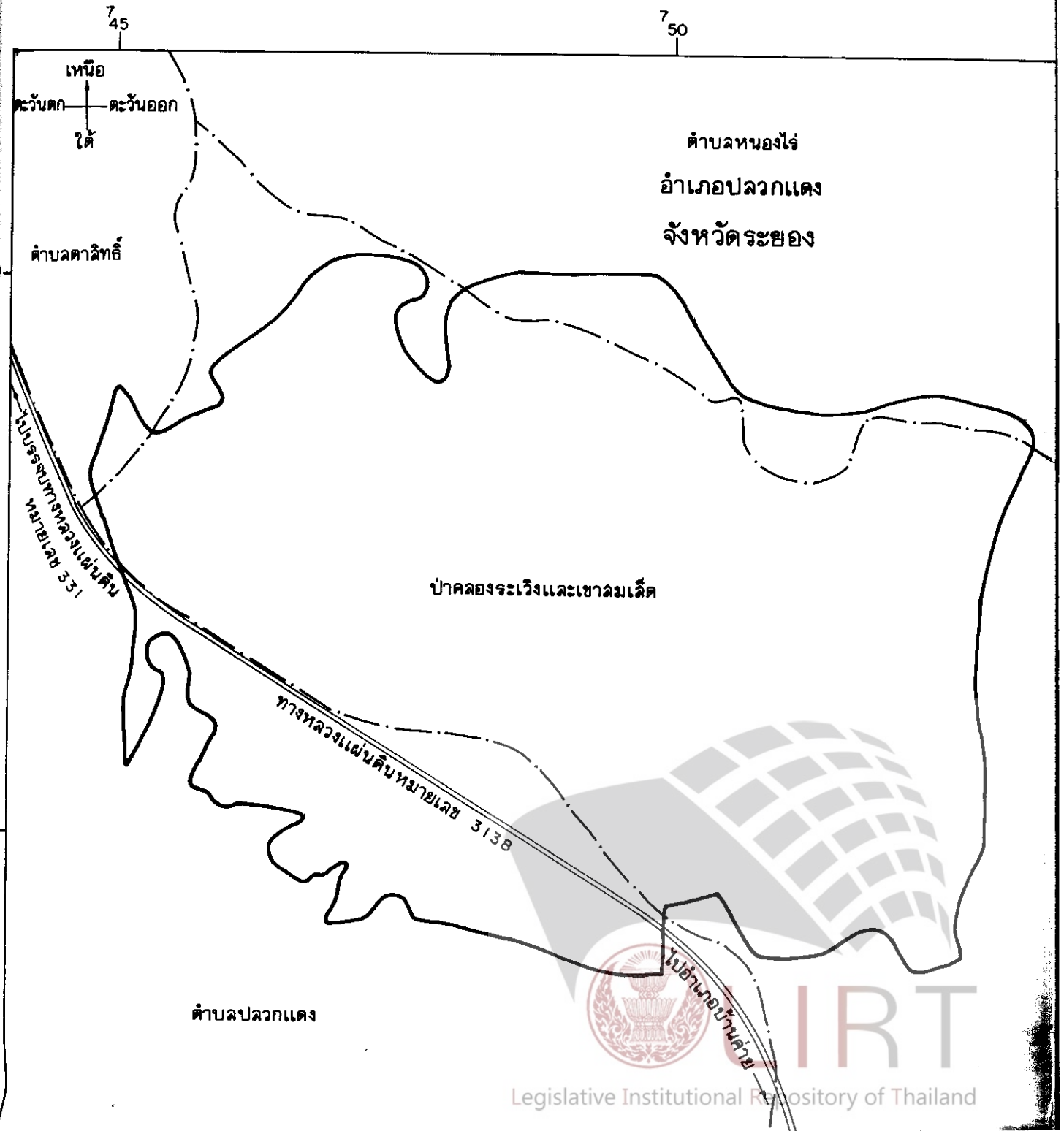


แผนที่ท้ายพระราชกฤษฎีกา

หนดเขตที่ดิน ในท้องที่ตำบลหนองไร่ ตำบลละหาร ตำบลตาดิทธิ และตำบลปลวกแดง อำเภ
ให้เป็นเขตปฏิรูปที่ดิน

พ.ศ. 2536

มาตราส่วน 1:850,000

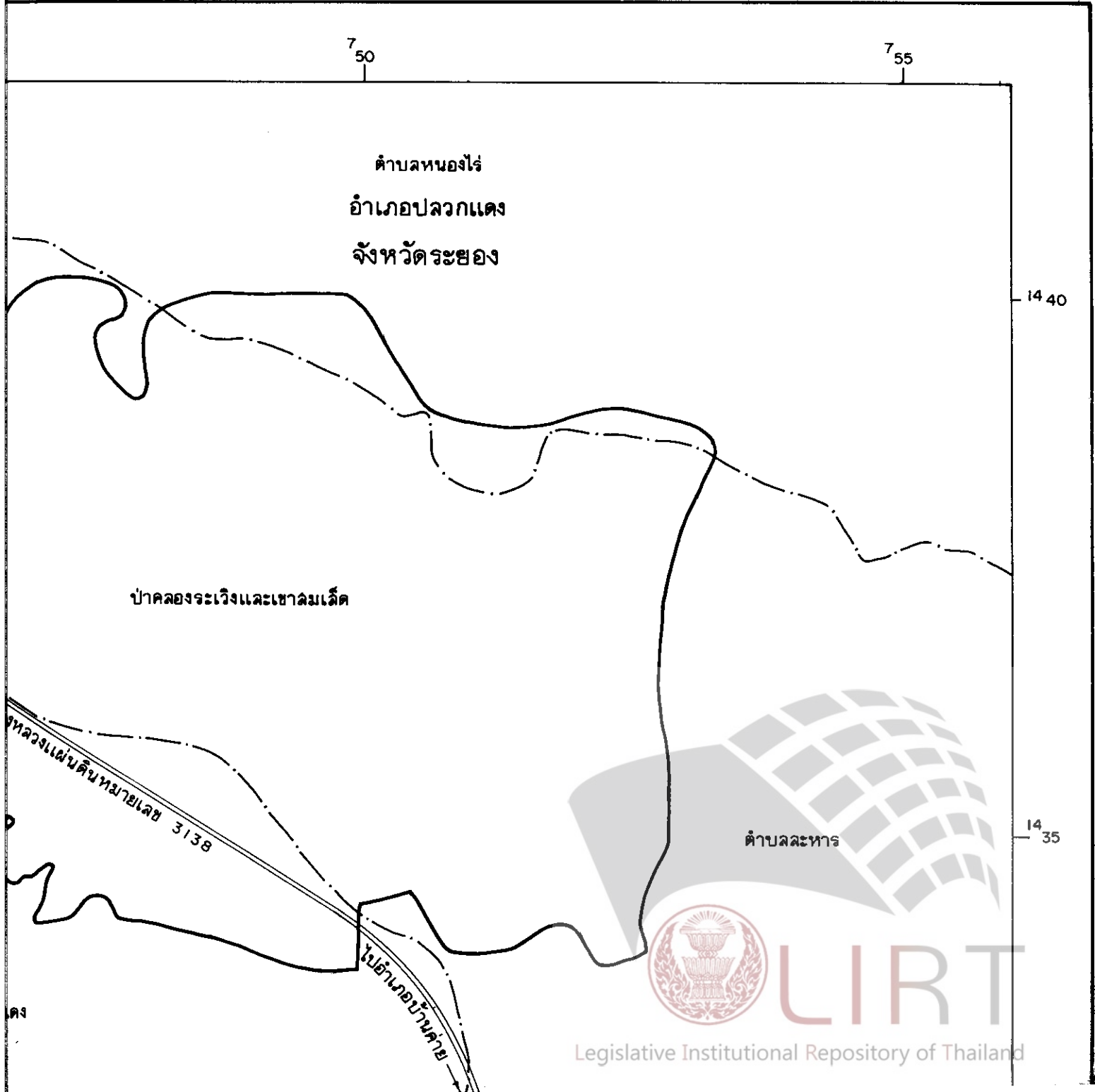
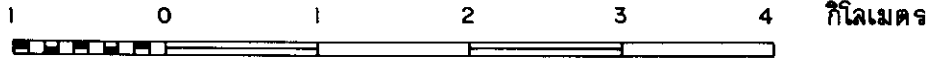


แผนที่ท้ายพระราชกฤษฎีกา

มอบหมายให้ ตำบลละหาร ตำบลตาลีทึบ และตำบลปลวกแดง อำเภอปลวกแดง จังหวัดระยอง ให้เป็นเขตปฏิรูปที่ดิน

พ.ศ. 2536

มาตราส่วน 1:850,000



LIRT

Legislative Institutional Repository of Thailand

7 |
45

7 |
50

เครื่องหมาย

- _____ แนวเขตปฏิรูปที่ดิน
- _____ เขตตำบล
- ===== ทางหลวง

เลข




71
50

71
55



(นายสุรพล เพชรล้อม)

ผู้อำนวยการกองจัดการปฏิรูปที่ดิน



(นายจรูญเพชรพันธุ์ พิพัฒน์กุล)

เลขที่การดำเนินงานการปฏิรูปที่ดินเพื่อเกษตรกรรม

หมายเหตุ :- เหตุผลในการประกาศใช้พระราชกฤษฎีกาฉบับนี้ คือ เนื่องจากในท้องที่ตำบลหนองไร่ ตำบลละหาร ตำบลศาลีสิทธิ์ และตำบลปลวกแดง อำเภอบางพลาย จังหวัดพระนครศรีอยุธยา มีเกษตรกรผู้ไม่มีที่ดินประกอบเกษตรกรรม เป็นของตนเอง หรือมีที่ดินเล็กน้อยไม่เพียงพอแก่การครองชีพ หรือต้องเช่าที่ดินของผู้อื่นประกอบเกษตรกรรม อยู่เป็นจำนวนมาก และโดยที่คณะรัฐมนตรีมีมติให้ดำเนินการปฏิรูปที่ดินเพื่อเกษตรกรรมในที่ดินเขตป่าสงวน แห่งชาติ ป่าคลองระเวียงและป่าเขาสมเสียด ในส่วนที่มีสภาพเป็นป่าเสื่อมโทรมแล้ว สมควรกำหนดเขตที่ดิน ในท้องที่ดังกล่าวให้เป็นเขตปฏิรูปที่ดิน จึงจำเป็นต้องตราพระราชกฤษฎีกานี้

