



พระราชกฤษฎีกา

กำหนดเขตที่ดินในบริเวณที่จะเวนคืน
ในท้องที่ตำบลท่าทราย ตำบลบางกระสอ ตำบลตลาดขวัญ
และตำบลสวนใหญ่ อำเภอเมืองนนทบุรี
จังหวัดนนทบุรี
พ.ศ. ๒๕๕๓

ภูมิพลอดุลยเดช ป.ร.

ให้ไว้ ณ วันที่ ๒๖ พฤษภาคม พ.ศ. ๒๕๕๓
เป็นปีที่ ๕๕ ในรัชกาลปัจจุบัน

พระบาทสมเด็จพระปรมินทรมหาภูมิพลอดุลยเดช มีพระบรมราชโองการโปรดเกล้าฯ ให้
ประกาศว่า

โดยที่เป็นการสมควรกำหนดเขตที่ดินในบริเวณที่จะเวนคืน ในท้องที่ตำบลท่าทราย ตำบล
บางกระสอ ตำบลตลาดขวัญ และตำบลสวนใหญ่ อำเภอเมืองนนทบุรี จังหวัดนนทบุรี เพื่อสร้าง
ถนนสายเชื่อมระหว่างถนนสนามบินน้ำกับถนนสายเลี้ยวเมืองนนทบุรี และถนนสายเลี้ยวเมืองนนทบุรี

อาศัยอำนาจตามความในมาตรา ๒๒๑ ของรัฐธรรมนูญแห่งราชอาณาจักรไทย และมาตรา ๕
วรรคสาม และมาตรา ๖ แห่งพระราชบัญญัติว่าด้วยการเวนคืนอสังหาริมทรัพย์ พ.ศ. ๒๕๓๐ อันเป็น
พระราชบัญญัติที่มีบทบัญญัติบางประการเกี่ยวกับการจำกัดสิทธิและเสรีภาพของบุคคล ซึ่งมาตรา ๒๕
ประกอบกับมาตรา ๓๕ มาตรา ๔๘ และมาตรา ๔๙ ของรัฐธรรมนูญแห่งราชอาณาจักรไทย บัญญัติให้
กระทำได้โดยอาศัยอำนาจตามบทบัญญัติแห่งกฎหมาย จึงทรงพระกรุณาโปรดเกล้าฯ ให้ตราพระราช
กฤษฎีกาขึ้นไว้ ดังต่อไปนี้



LIRT

มาตรา ๑ พระราชกฤษฎีกานี้เรียกว่า “พระราชกฤษฎีกากำหนดเขตที่ดินในบริเวณที่ที่จะเวนคืน ในท้องที่ตำบลท่าทราย ตำบลบางกระสอ ตำบลตลาดขวัญ และตำบลสวนใหญ่ อำเภอเมืองนนทบุรี จังหวัดนนทบุรี พ.ศ. ๒๕๕๓”

มาตรา ๒ พระราชกฤษฎีกานี้ให้ใช้บังคับตั้งแต่วันถัดจากวันประกาศในราชกิจจานุเบกษา เป็นต้นไป

มาตรา ๓ พระราชกฤษฎีกานี้ให้ใช้บังคับได้มีกำหนดสามปี

มาตรา ๔ ให้อธิบดีกรมโยธาธิการเป็นเจ้าหน้าที่เวนคืนตามพระราชกฤษฎีกานี้

มาตรา ๕ เขตที่ดินในบริเวณที่ที่จะเวนคืน เพื่อสร้างถนนสายเชื่อมระหว่างถนนสนามบินน้ำ กับถนนสายเลี้ยวเมืองนนทบุรี อยู่ในท้องที่ตำบลท่าทราย ตำบลบางกระสอ และตำบลตลาดขวัญ อำเภอเมืองนนทบุรี จังหวัดนนทบุรี มีส่วนแคบที่สุดเจ็ดสิบสามเมตรและส่วนกว้างที่สุดสองร้อยห้าเมตร ทั้งนี้ ภายในแนวเขตตามแผนที่ท้ายพระราชกฤษฎีกานี้

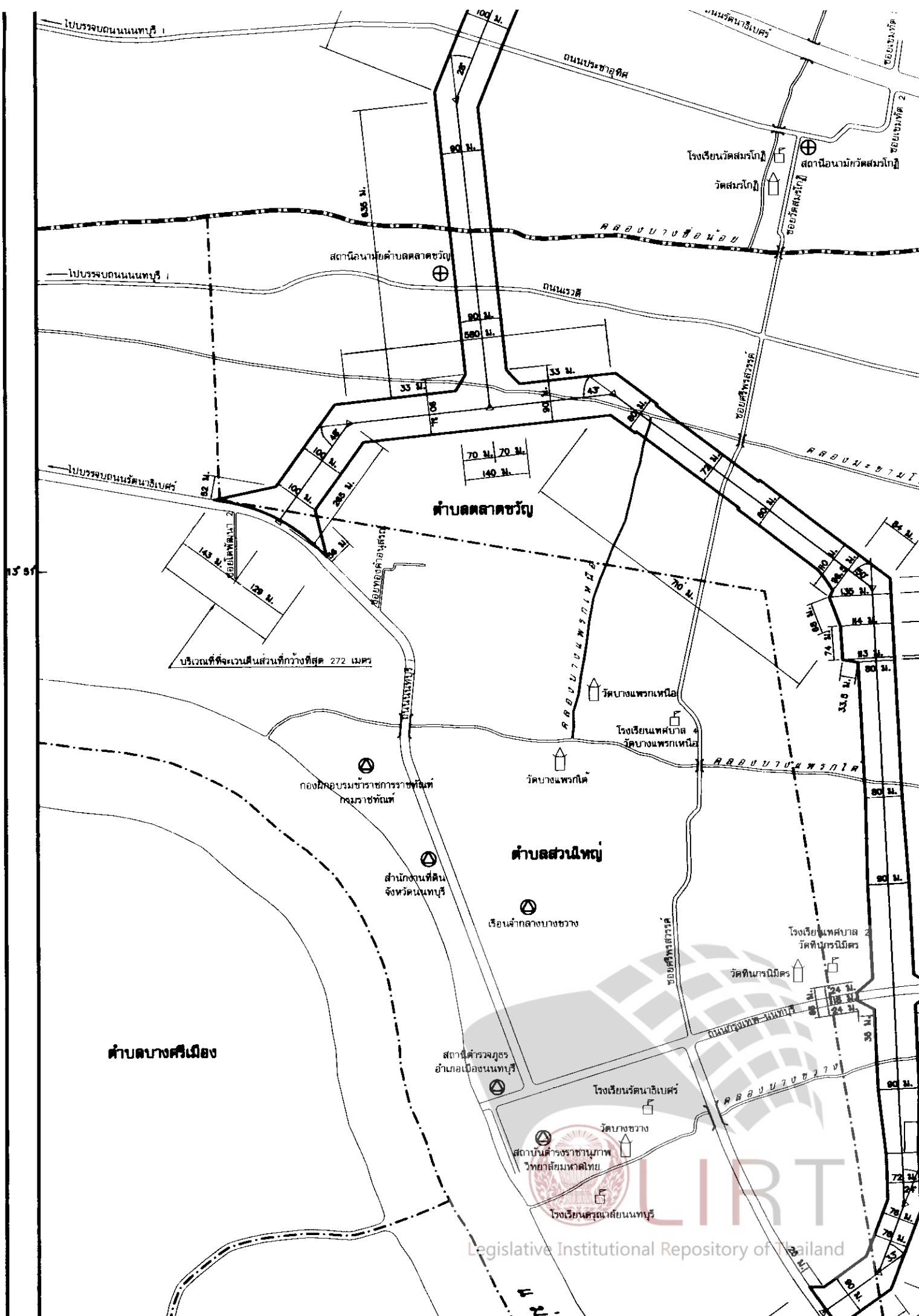
มาตรา ๖ เขตที่ดินในบริเวณที่ที่จะเวนคืน เพื่อสร้างถนนสายเลี้ยวเมืองนนทบุรี อยู่ในท้องที่ ตำบลตลาดขวัญ และตำบลสวนใหญ่ อำเภอเมืองนนทบุรี จังหวัดนนทบุรี มีส่วนแคบที่สุดเจ็ดสิบสองเมตร และส่วนกว้างที่สุดสองร้อยเจ็ดสิบสองเมตร ทั้งนี้ ภายในแนวเขตตามแผนที่ท้ายพระราชกฤษฎีกานี้

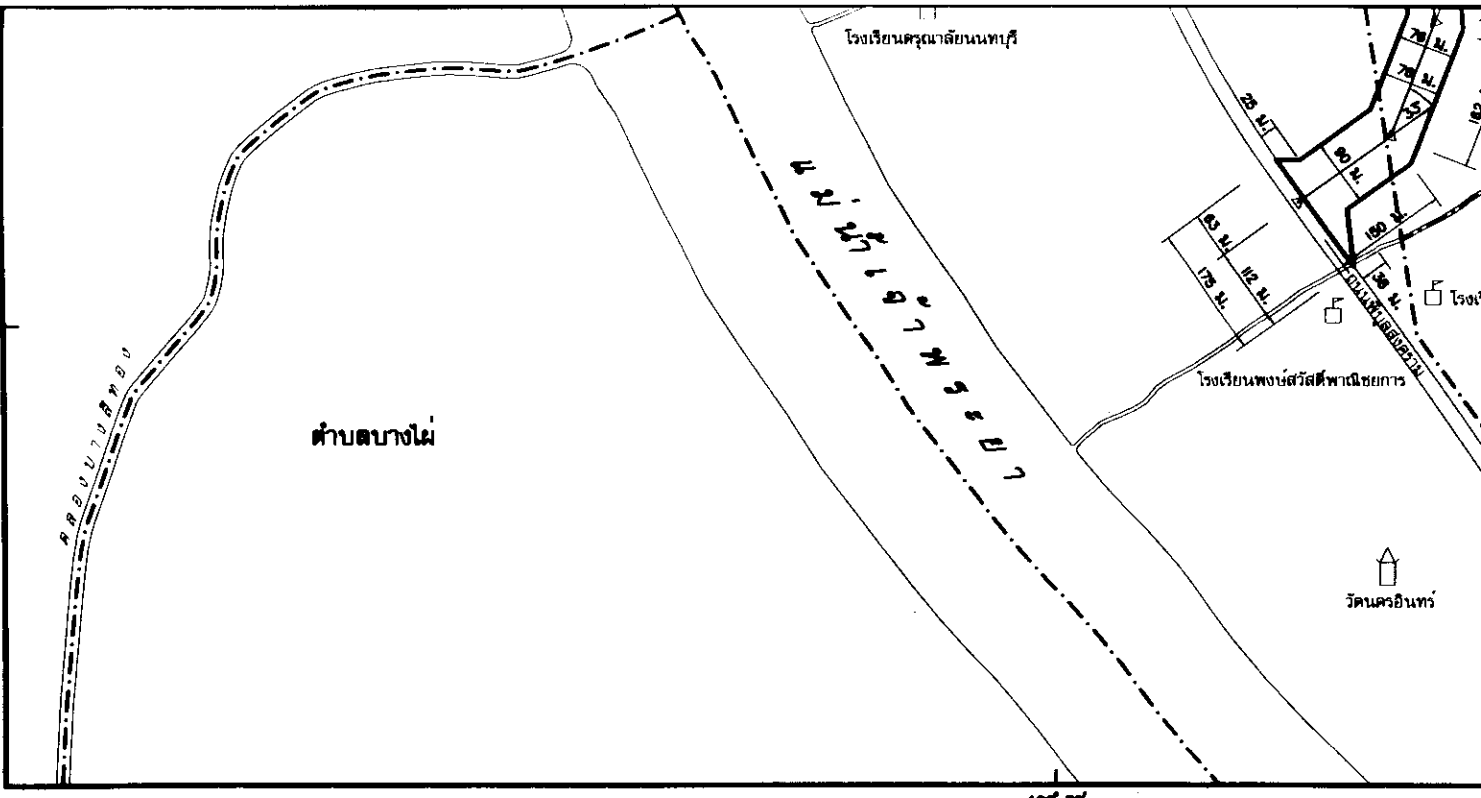
มาตรา ๗ ให้รัฐมนตรีว่าการกระทรวงมหาดไทยรักษาการตามพระราชกฤษฎีกานี้

ผู้รับสนองพระบรมราชโองการ










ชวน หลีกภัย

นายกรัฐมนตรี





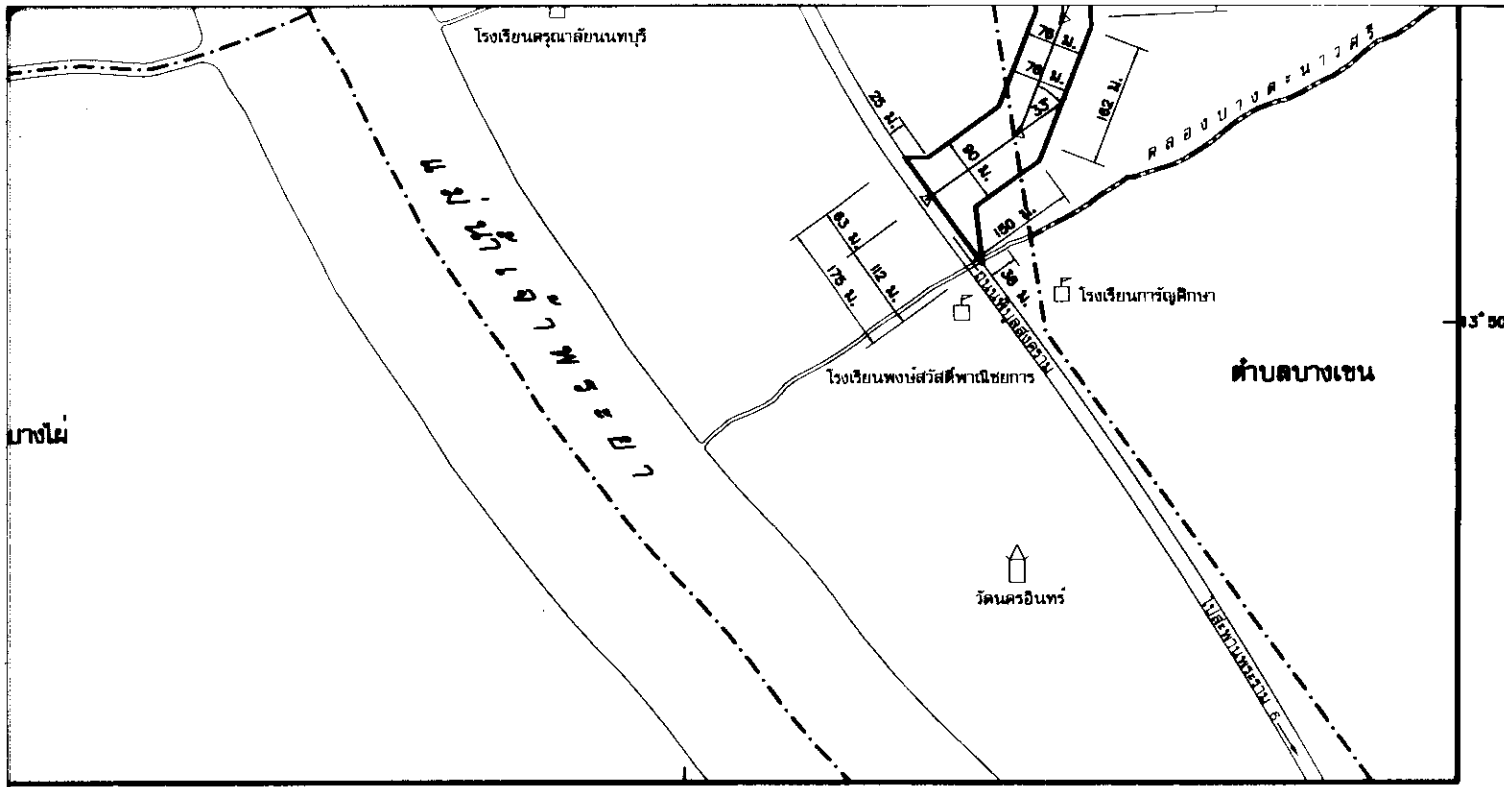
เครื่องหมาย

-  แนวเขตที่ดินบริเวณที่ที่จะเวนคืน
-  เขตตำบล
-  ถนน ซอย
-  สะพาน
-  แม่น้ำ คลอง
-  สถานีราชการ
-  สถานีอนามัย
-  โรงเรียน
-  วัด
- ม. เมตร

(นก
ผู้อำนวยการกอง
 (นก
 อธิบดี



Legislative Institutional Repository of Thailand



ถนนพหลโยธินสาย 6

[Signature]
 (นายวิมล เสงี่ยมศักดิ์)
 ผู้อำนวยการกองสาธารณสุขและสิ่งแวดล้อมจังหวัดนนทบุรี

[Signature]
 (นายวราวุฒ สิทธิสาร)
 ปลัดเทศบาลเมืองนนทบุรี

ถนนพหลโยธิน



หมายเหตุ :- เหตุผลในการประกาศใช้พระราชกฤษฎีกาฉบับนี้ คือ เนื่องจากกรมโยธาธิการได้ทำการสำรวจเขตที่ดินเพื่อเวนคืนตามพระราชกฤษฎีกากำหนดเขตที่ดินในบริเวณที่จะเวนคืน ในท้องที่ตำบลท่าทราย ตำบลบางกระสอ และตำบลสวนใหญ่ อำเภอเมืองนนทบุรี จังหวัดนนทบุรี พ.ศ. ๒๕๓๗ เพื่อสร้างถนนสายเลี่ยงเมืองนนทบุรี - ถนนสนามบินน้ำ และพระราชกฤษฎีกากำหนดเขตที่ดินในบริเวณที่จะเวนคืน ในท้องที่ตำบลสวนใหญ่ อำเภอเมืองนนทบุรี จังหวัดนนทบุรี พ.ศ. ๒๕๓๗ เพื่อสร้างถนนสายเลี่ยงเมืองนนทบุรี ยังไม่แล้วเสร็จ สมควรกำหนดเขตที่ดินในบริเวณที่จะเวนคืน ในท้องที่ตำบลท่าทราย ตำบลบางกระสอ ตำบลตลาดขวัญ และตำบลสวนใหญ่ อำเภอเมืองนนทบุรี จังหวัดนนทบุรี เพื่อสร้างถนนสายเชื่อมระหว่างถนนสนามบินน้ำกับถนนสายเลี่ยงเมืองนนทบุรี และถนนสายเลี่ยงเมืองนนทบุรี ทั้งนี้ เพื่อให้เจ้าหน้าที่หรือผู้ซึ่งได้รับมอบหมายจากเจ้าหน้าที่มีสิทธิเข้าไปทำการสำรวจและเพื่อทราบข้อเท็จจริงเกี่ยวกับอสังหาริมทรัพย์ที่จะต้องเวนคืนที่แน่นอน จึงจำเป็นต้องตราพระราชกฤษฎีกานี้