



พระราชกฤษฎีกา

กำหนดเขตที่ดินในบริเวณที่ที่จะเวนคืน
ในท้องที่ตำบลธาตุนาเวง ตำบลธาตุเชิงชุม ตำบลดงมะไฟ
และตำบลจิวค้อน อำเภอเมืองสกลนคร จังหวัดสกลนคร

พ.ศ. ๒๕๕๓

ภูมิพลอดุลยเดช ป.ร.

ให้ไว้ ณ วันที่ ๒๕ กุมภาพันธ์ พ.ศ. ๒๕๕๓

เป็นปีที่ ๕๕ ในรัชกาลปัจจุบัน

พระบาทสมเด็จพระปรมินทรมหาภูมิพลอดุลยเดช มีพระบรมราชโองการโปรดเกล้าฯ ให้ประกาศว่า

โดยที่เป็นการสมควรกำหนดเขตที่ดินในบริเวณเขตที่ที่จะเวนคืน ในท้องที่ตำบลธาตุนาเวง ตำบลธาตุเชิงชุม ตำบลดงมะไฟ และตำบลจิวค้อน อำเภอเมืองสกลนคร จังหวัดสกลนคร เพื่อสร้างและขยายถนน สาย ก ๒ ตามผังเมืองรวมเมืองสกลนคร

อาศัยอำนาจตามความในมาตรา ๒๒๑ ของรัฐธรรมนูญแห่งราชอาณาจักรไทย และมาตรา ๕ วรรคสาม และมาตรา ๖ แห่งพระราชบัญญัติว่าด้วยการเวนคืนอสังหาริมทรัพย์ พ.ศ. ๒๕๓๐ อันเป็นพระราชบัญญัติที่มีบทบัญญัติบางประการเกี่ยวกับการจำกัดสิทธิและเสรีภาพของบุคคล ซึ่งมาตรา ๒๕ ประกอบกับมาตรา ๓๕ มาตรา ๔๘ และมาตรา ๔๙ ของรัฐธรรมนูญแห่งราชอาณาจักรไทย บัญญัติให้กระทำได้โดยอาศัยอำนาจตามบทบัญญัติแห่งกฎหมาย จึงทรงพระกรุณาโปรดเกล้าฯ ให้ตราพระราชกฤษฎีกาขึ้นไว้ ดังต่อไปนี้

มาตรา ๑ พระราชกฤษฎีกานี้เรียกว่า “พระราชกฤษฎีกากำหนดเขตที่ดินในบริเวณที่ที่จะเวนคืน ในท้องที่ตำบลธาตุนาเวง ตำบลธาตุเชิงชุม ตำบลดงมะไฟ และตำบลจิวค้อน อำเภอเมืองสกลนคร จังหวัดสกลนคร พ.ศ. ๒๕๕๓”



LIRT

มาตรา ๒ พระราชกฤษฎีกานี้ให้ใช้บังคับตั้งแต่วันถัดจากวันประกาศในราชกิจจานุเบกษา เป็นต้นไป

มาตรา ๓ พระราชกฤษฎีกานี้ให้ใช้บังคับได้มีกำหนดสี่ปี

มาตรา ๔ ให้ผู้ว่าราชการจังหวัดสกลนครเป็นเจ้าหน้าที่เวนคืนตามพระราชกฤษฎีกานี้

มาตรา ๕ เขตที่ดินในบริเวณที่จะเวนคืนตามพระราชกฤษฎีกานี้ อยู่ในท้องที่ตำบลธาตุนาเวง ตำบลธาตุเชิงชุม ตำบลดงมะไฟ และตำบลวังค้อ อำเภอมืองสกลนคร จังหวัดสกลนคร มีส่วนแคบที่สุดสองร้อยเมตร และส่วนกว้างที่สุดสี่ร้อยเมตร ทั้งนี้ ภายในแนวเขตตามแผนที่ท้ายพระราชกฤษฎีกานี้

มาตรา ๖ ให้รัฐมนตรีว่าการกระทรวงมหาดไทยรักษาการตามพระราชกฤษฎีกานี้

ผู้รับสนองพระบรมราชโองการ

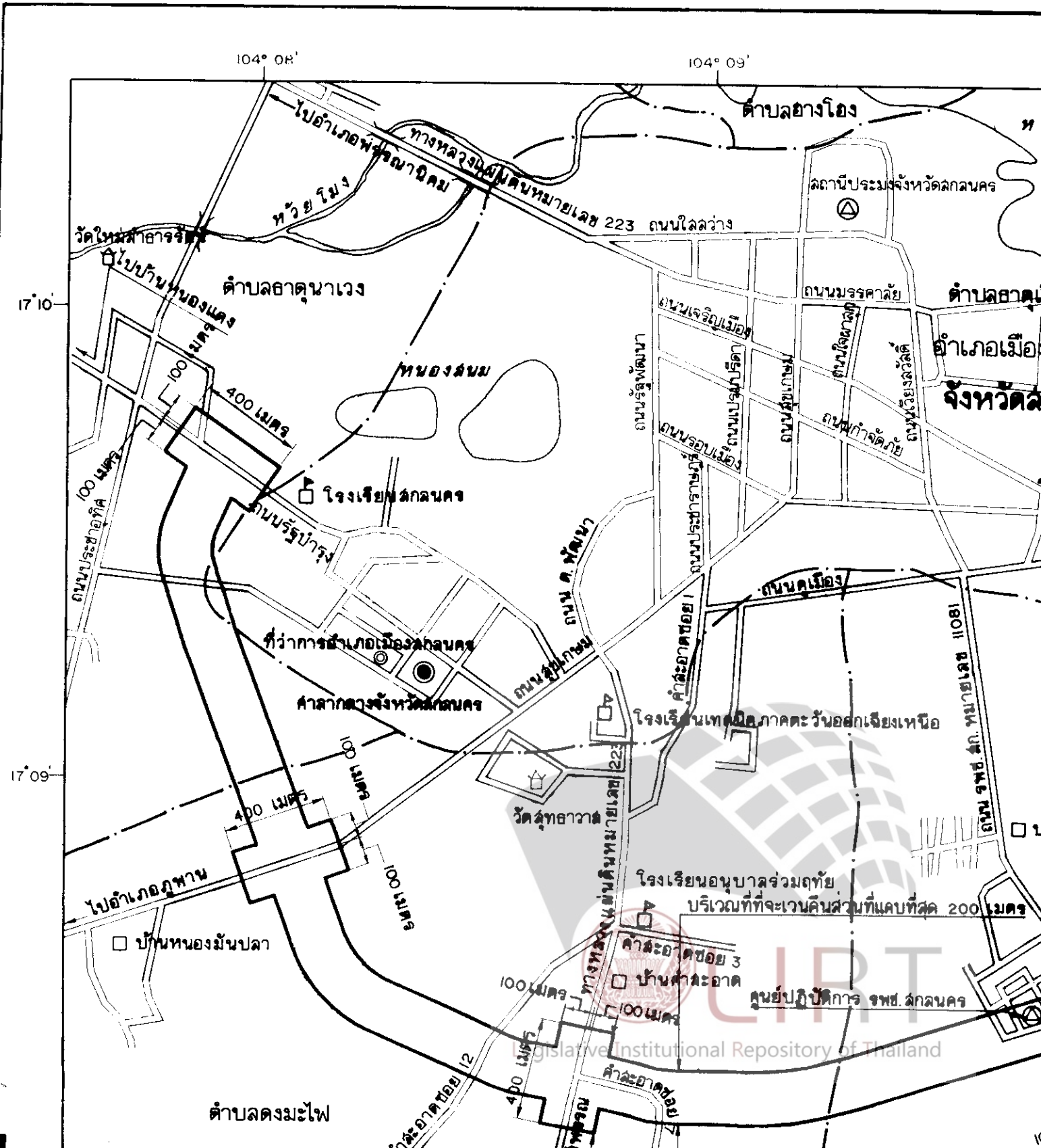
ชวน หลีกภัย

นายกรัฐมนตรี

แผนที่ท้ายพระราชกฤษฎีกากำหนดเขตที่ดินในบริเวณที่ที่จะ
 ในท้องที่ตำบลลาดหญ้า ตำบลลาดหญ้า ตำบลดงมะไฟ
 และตำบลวังด่อน อำเภอเมืองลกลนคร จังหวัดลกลนคร

พ.ศ. 2543

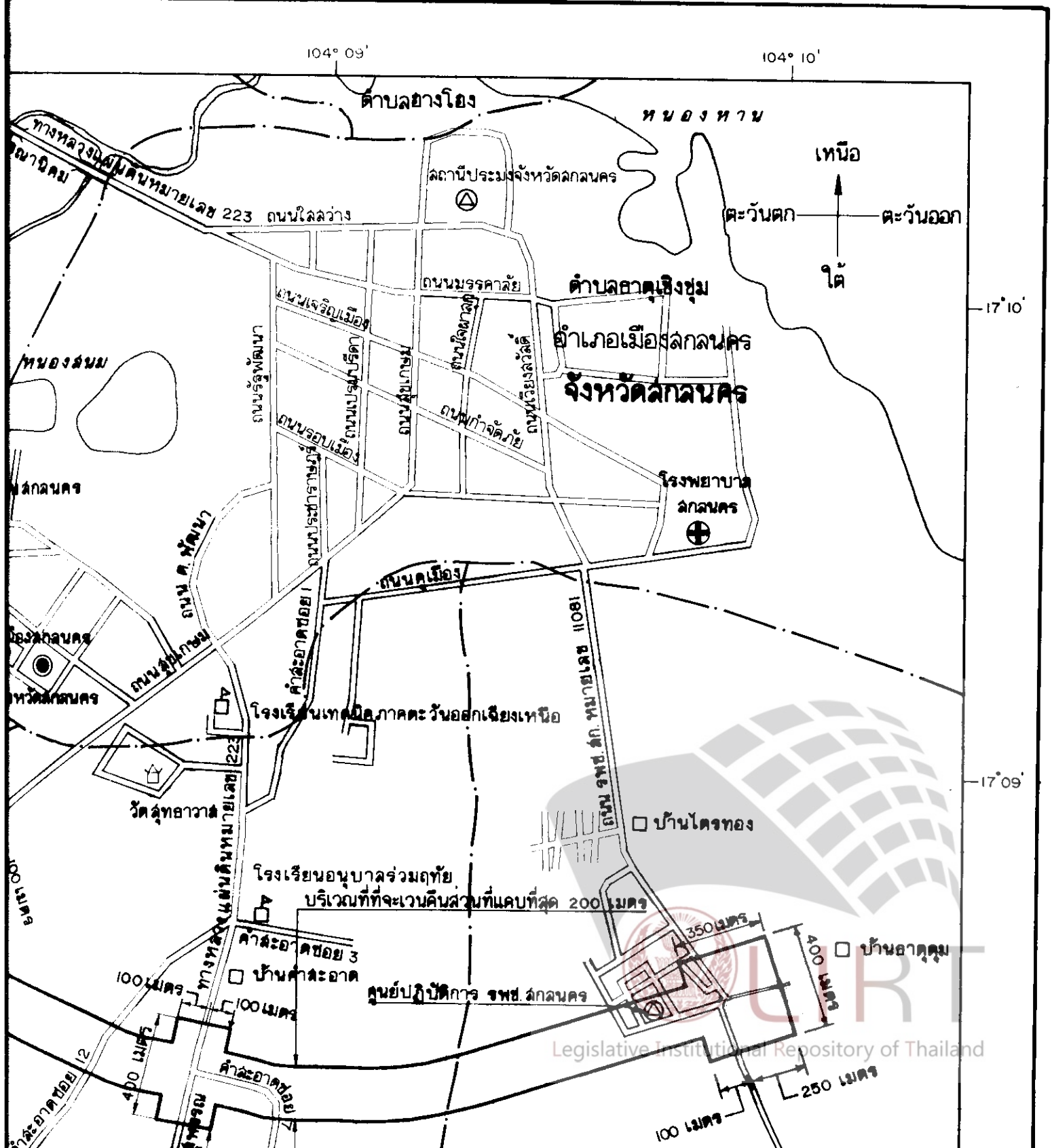

มาตราส่วน 1 : 20,000



ที่ท้ายพระราชกฤษฎีกากำหนดเขตที่ดินในบริเวณที่ที่จะเวนคืน
 ในท้องที่ตำบลลาดหญ้า ตำบลลาดเชิงชุม ตำบลดงมะไฟ
 และตำบลจิวัดอน อำเภอเมืองลกลนคร จังหวัดลกลนคร

พ.ศ. 2543

มาตราส่วน 1 : 20,000





เครื่องหมาย

- | | | | |
|--|---------------------------------|--|----------------|
| | แนวเขตที่ดินในบริเวณที่จะเวนคืน | | ที่ว่าการอำเภอ |
| | เขตตำบล | | สถานที่ราชการ |
| | ทางหลวง ถนน | | โรงพยาบาล |
| | สะพาน | | หมู่บ้าน |
| | ห้วย | | โรงเรียน |
| | หนอง บึง | | วัด |
| | ศาลากลางจังหวัด | | |

(นายเทียม เจริญ)
 ผู้อำนวยการกองสาธารณสุขสถาน

 (นายวรวิทย์ เลิศศักดิ์)
 อธิบดีกรมโยธาธิการ



