



พระราชกฤษฎีกา

กำหนดเขตที่ดิน ในท้องที่อำเภอศรีขรภูมิ และอำเภอสังขะ  
จังหวัดสุรินทร์ ให้เป็นเขตปฏิรูปที่ดิน

พ.ศ. ๒๕๓๒

ภูมิพลอดุลยเดช ป.ร.

ให้ไว้ ณ วันที่ ๑๘ ธันวาคม พ.ศ. ๒๕๓๒

เป็นปีที่ ๔๔ ในรัชกาลปัจจุบัน

พระบาทสมเด็จพระปรมินทรมหาภูมิพลอดุลยเดช มีพระบรมราช  
โองการโปรดเกล้าฯ ให้ประกาศว่า

โดยที่เป็นการสมควรกำหนดเขตที่ดิน ในท้องที่อำเภอศรีขรภูมิ  
และอำเภอสังขะ จังหวัดสุรินทร์ ให้เป็นเขตปฏิรูปที่ดิน

อาศัยอำนาจตามความในมาตรา ๑๕๕ ของรัฐธรรมนูญแห่ง  
ราชอาณาจักรไทย และมาตรา ๒๕ แห่งพระราชบัญญัติการปฏิรูปที่ดิน

เพื่อเกษตรกรรม พ.ศ. ๒๕๑๘ จึงทรงพระกรุณาโปรดเกล้าฯ ให้ตราพระราชกฤษฎีกาขึ้นไว้ ดังต่อไปนี้

มาตรา ๑ พระราชกฤษฎีกานี้เรียกว่า “พระราชกฤษฎีกากำหนดเขตที่ดิน ในท้องที่อำเภอศรีนครินทร์ และอำเภอสังขะ จังหวัดสุรินทร์ ให้เป็นเขตปฏิรูปที่ดิน พ.ศ. ๒๕๓๒”

มาตรา ๒ พระราชกฤษฎีกานี้ให้ใช้บังคับตั้งแต่วันถัดจากวันประกาศในราชกิจจานุเบกษาเป็นต้นไป

มาตรา ๓ ให้ที่ดินในเขตท้องที่อำเภอศรีนครินทร์ และอำเภอสังขะ จังหวัดสุรินทร์ ภายในแนวเขตตามแผนที่ท้ายพระราชกฤษฎีกานี้ เป็นเขตปฏิรูปที่ดิน

มาตรา ๔ ให้รัฐมนตรีว่าการกระทรวงการคลัง รัฐมนตรีว่าการกระทรวงเกษตรและสหกรณ์ และรัฐมนตรีว่าการกระทรวงมหาดไทย รักษาการตามพระราชกฤษฎีกานี้

ผู้รับสนองพระบรมราชโองการ

พลเอกชาติชาย ชุณหะวัณ

นายกรัฐมนตรี



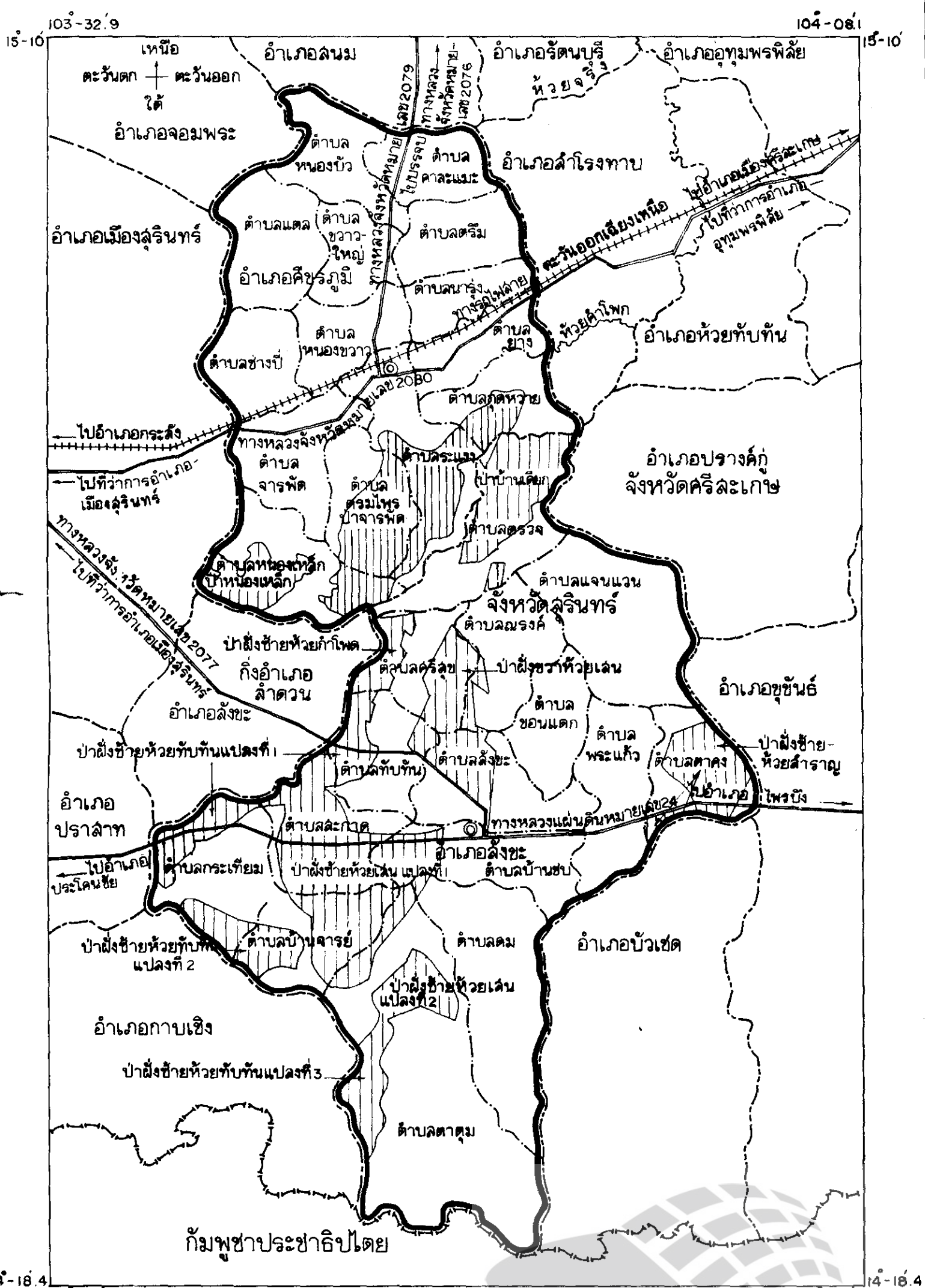
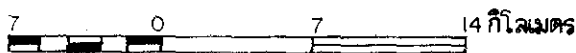
แผนที่ทำายพระราชกฤษฎีกา

กำหนดเขตที่ดิน ในท้องที่อำเภอศีขรภูมิ และอำเภอสังขะ จังหวัดสุรินทร์

ให้เป็นเขตปฏิรูปที่ดิน

พ.ศ. ๒๕๓๒

มาตราส่วน ๑ : 350,000



เครื่องหมาย

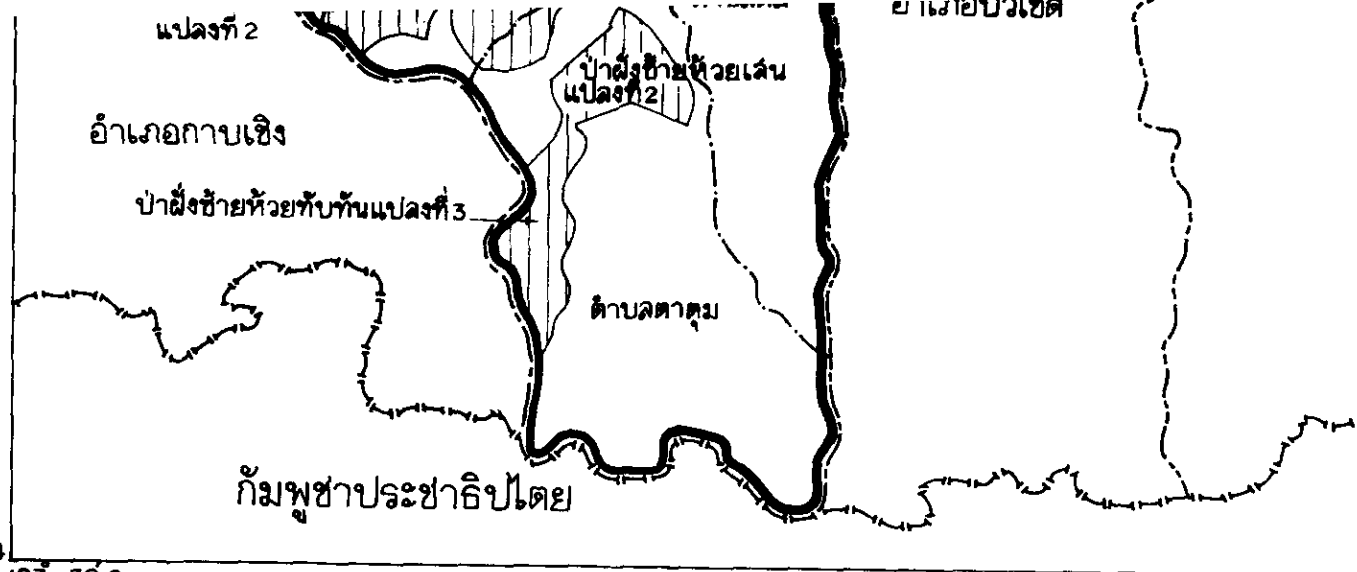
- แนวเขตปฏิรูปที่ดิน
- บริเวณเขตป่าสงวนแห่งชาติ และป่าไม้ถาวร
- เขตประเทศ
- เขตจังหวัด
- เขตอำเภอ เขตกิ่งอำเภอ
- เขตตำบล
- ทางหลวง ถนน





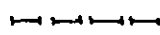
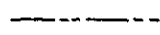
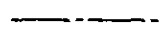
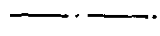




Xps 3020  
( นาย ประยูร คุณาวุฒิ )  
ผู้อำนวยการกองจัดการปฏิรูปที่ดิน

Legislative Institutional Repository of Thailand

( นาย ปิติพงศ์ หังบุญ ณ ฉอยุธยา )



**เครื่องหมาย**

-  แนวเขตปฏิรูปที่ดิน
-  บริเวณเขตป่าสงวนแห่งชาติ และป่าไม้ถาวร
-  เขตประเทศ
-  เขตจังหวัด
-  เขตอำเภอ เขตกิ่งอำเภอ
-  เขตตำบล
-  ทางหลวง ถนน
-  ทางรถไฟ
-  แม่น้ำ คลอง ห้วย
-  ที่ว่าการอำเภอ

*Xps 3 E 2*  
 ( นาย ประยูร คุณาวุฒิ )  
 ผู้อำนวยการกองจัดการปฏิรูปที่ดิน

*[Signature]*  
 ( นาย บัณฑิต พึ่งบุญ ณ อยุธยา )  
 เลขาธิการสำนักงานการปฏิรูปที่ดินเพื่อเกษตรกรรม

ฉบับพิเศษ หน้า ๑๐

เล่ม ๑๐๖ ตอนที่ ๒๒๗ ราชกิจจานุเบกษา ๒๕ ธันวาคม ๒๕๖๒

---

หมายเหตุ:- เหตุผลในการประกาศใช้พระราชกฤษฎีกาฉบับนี้ คือ เนื่องจากใน  
ท้องที่อำเภอศรีภูมิ และอำเภอสังขะ จังหวัดสุรินทร์ มีเกษตรกรผู้ไม่มีที่ดิน  
ประกอบเกษตรกรรมเป็นของตนเอง หรือมีที่ดินเล็กน้อยไม่เพียงพอแก่การครองชีพ  
หรือต้องเช่าที่ดินของผู้ประกอบเกษตรกรรมอยู่เป็นจำนวนมาก ตลอดจนที่ดิน  
มีผลผลิตต่อไร่ต่ำ สมควรกำหนดเขตที่ดินในท้องที่ดังกล่าวให้เป็นเขตปฏิรูปที่ดิน  
จึงจำเป็นต้องตราพระราชกฤษฎีกานี้

