

พระราชกฤษฎีกา

กำหนดเขตที่ดินที่จะทำการสำรวจเพื่อการวางและจัดทำผังเมืองเฉพาะ
ในท้องที่ตำบลชำผักแพว ตำบลท่ามะปราง ตำบลชะอ้อม ตำบลห้วยแห้ง
อำเภอแก่งคอย ตำบลมิตรภาพ อำเภอมวกเหล็ก ตำบลเจริญธรรม ตำบลคลองเรือ
ตำบลบ้านลำ ตำบลหนองสรวง ตำบลวิหารแดง อำเภอวิหารแดง จังหวัดสระบุรี
และตำบลเขาเพิ่ม ตำบลศรีกะอาง ตำบลบ้านพริก ตำบลป่าชะ ตำบลบ้านนา
ตำบลบ้านพร้าว ตำบลพิบูลออก อำเภอบ้านนา
จังหวัดนครนายก
พ.ศ. ๒๕๕๗

ภูมิพลอดุลยเดช ป.ร.

ให้ไว้ ณ วันที่ ๕ พฤษภาคม พ.ศ. ๒๕๕๗

เป็นปีที่ ๕๕ ในรัชกาลปัจจุบัน

พระบาทสมเด็จพระปรมินทรมหาภูมิพลอดุลยเดช มีพระบรมราชโองการโปรดเกล้าฯ ให้
ประกาศว่า

โดยที่เป็นการสมควรกำหนดเขตที่ดินที่จะทำการสำรวจเพื่อการวางและจัดทำผังเมืองเฉพาะ
ในท้องที่ตำบลชำผักแพว ตำบลท่ามะปราง ตำบลชะอ้อม ตำบลห้วยแห้ง อำเภอแก่งคอย ตำบล
มิตรภาพ อำเภอมวกเหล็ก ตำบลเจริญธรรม ตำบลคลองเรือ ตำบลบ้านลำ ตำบลหนองสรวง ตำบล
วิหารแดง อำเภอวิหารแดง จังหวัดสระบุรี และตำบลเขาเพิ่ม ตำบลศรีกะอาง ตำบลบ้านพริก ตำบล
ป่าชะ ตำบลบ้านนา ตำบลบ้านพร้าว ตำบลพิบูลออก อำเภอบ้านนา จังหวัดนครนายก เพื่อพัฒนา
และดำรงรักษาบริเวณท้องที่ดังกล่าวเพื่อประโยชน์แก่การผังเมือง



LIRT

อาศัยอำนาจตามความในมาตรา ๒๒๑ ของรัฐธรรมนูญแห่งราชอาณาจักรไทย และมาตรา ๑๕ แห่งพระราชบัญญัติการผังเมือง พ.ศ. ๒๕๑๘ อันเป็นพระราชบัญญัติที่มีบทบัญญัติบางประการเกี่ยวกับการจำกัดสิทธิและเสรีภาพของบุคคล ซึ่งมาตรา ๒๕ ประกอบกับมาตรา ๓๕ มาตรา ๓๖ มาตรา ๔๘ มาตรา ๔๙ และมาตรา ๕๐ ของรัฐธรรมนูญแห่งราชอาณาจักรไทย บัญญัติให้กระทำได้โดยอาศัยอำนาจตามบทบัญญัติแห่งกฎหมาย จึงทรงพระกรุณาโปรดเกล้าฯ ให้ตราพระราชกฤษฎีกาขึ้นไว้ ดังต่อไปนี้

มาตรา ๑ พระราชกฤษฎีกานี้เรียกว่า “พระราชกฤษฎีกากำหนดเขตที่ดินที่จะทำการสำรวจเพื่อการวางและจัดทำผังเมืองเฉพาะ ในท้องที่ตำบลชำผักแพว ตำบลท่ามะปราง ตำบลชะอม ตำบลห้วยแห้ง อำเภอแก่งคอย ตำบลมิตรภาพ อำเภอมวกเหล็ก ตำบลเจริญธรรม ตำบลคลองเรือ ตำบลบ้านลำ ตำบลหนองสรวง ตำบลวิหารแดง อำเภอวิหารแดง จังหวัดสระบุรี และตำบลเขาเพิ่ม ตำบลศรีกะอาง ตำบลบ้านพริก ตำบลป่าชะ ตำบลบ้านนา ตำบลบ้านพร้าว ตำบลพิบูลออก อำเภอบ้านนา จังหวัดนครนายก พ.ศ. ๒๕๕๗”

มาตรา ๒ พระราชกฤษฎีกานี้ให้ใช้บังคับตั้งแต่วันถัดจากวันประกาศในราชกิจจานุเบกษา เป็นต้นไป

มาตรา ๓ พระราชกฤษฎีกานี้ให้ใช้บังคับได้มีกำหนดห้าปี

มาตรา ๔ ให้อธิบดีกรมโยธาธิการและผังเมืองเป็นเจ้าพนักงานการผังตามพระราชกฤษฎีกานี้

มาตรา ๕ เขตที่ดินที่จะทำการสำรวจเพื่อการวางและจัดทำผังเมืองเฉพาะตามพระราชกฤษฎีกานี้ อยู่ในท้องที่ตำบลชำผักแพว ตำบลท่ามะปราง ตำบลชะอม ตำบลห้วยแห้ง อำเภอแก่งคอย ตำบลมิตรภาพ อำเภอมวกเหล็ก ตำบลเจริญธรรม ตำบลคลองเรือ ตำบลบ้านลำ ตำบลหนองสรวง ตำบลวิหารแดง อำเภอวิหารแดง จังหวัดสระบุรี และตำบลเขาเพิ่ม ตำบลศรีกะอาง ตำบลบ้านพริก ตำบลป่าชะ ตำบลบ้านนา ตำบลบ้านพร้าว ตำบลพิบูลออก อำเภอบ้านนา จังหวัดนครนายก ทั้งนี้ ภายในแนวเขตตามแผนที่ท้ายพระราชกฤษฎีกานี้

มาตรา ๖ ให้รัฐมนตรีว่าการกระทรวงมหาดไทยรักษาการตามพระราชกฤษฎีกานี้

ผู้รับสนองพระบรมราชโองการ

พันตำรวจโท ทักษิณ ชินวัตร


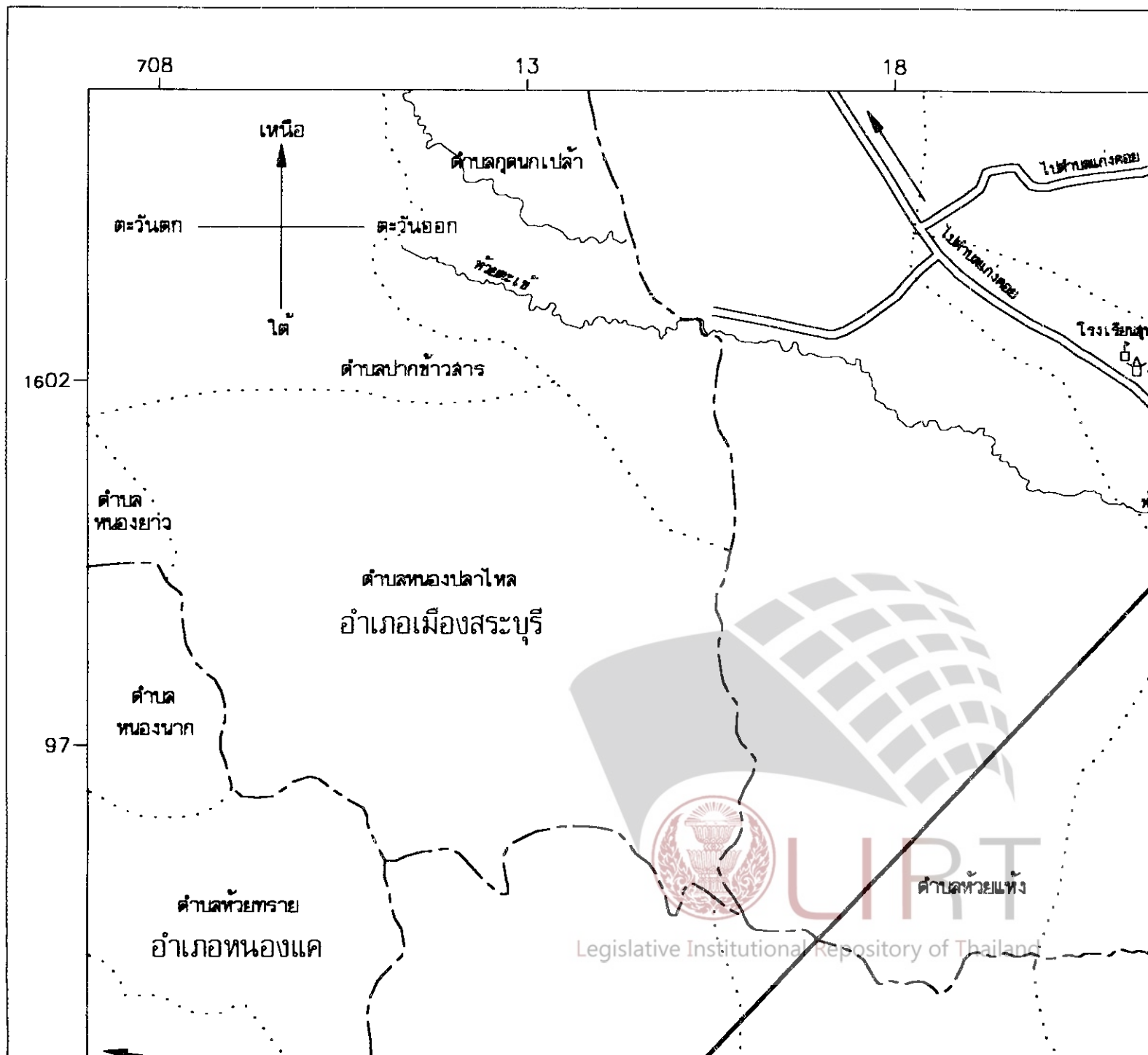
นายกรัฐมนตรี

กำหนดเขตที่ดินที่จะทำ

ในท้องที่ตำบลชำผักแพว ตำบลท่ามะปราง ตำบลชะอม ตำบลห้วย

ตำบลบ้านลำ ตำบลหนองสรวง ตำบลวิหารแดง อำเภอวิหารแดง จั

ตำบลบ้านพร้าว ตำบล



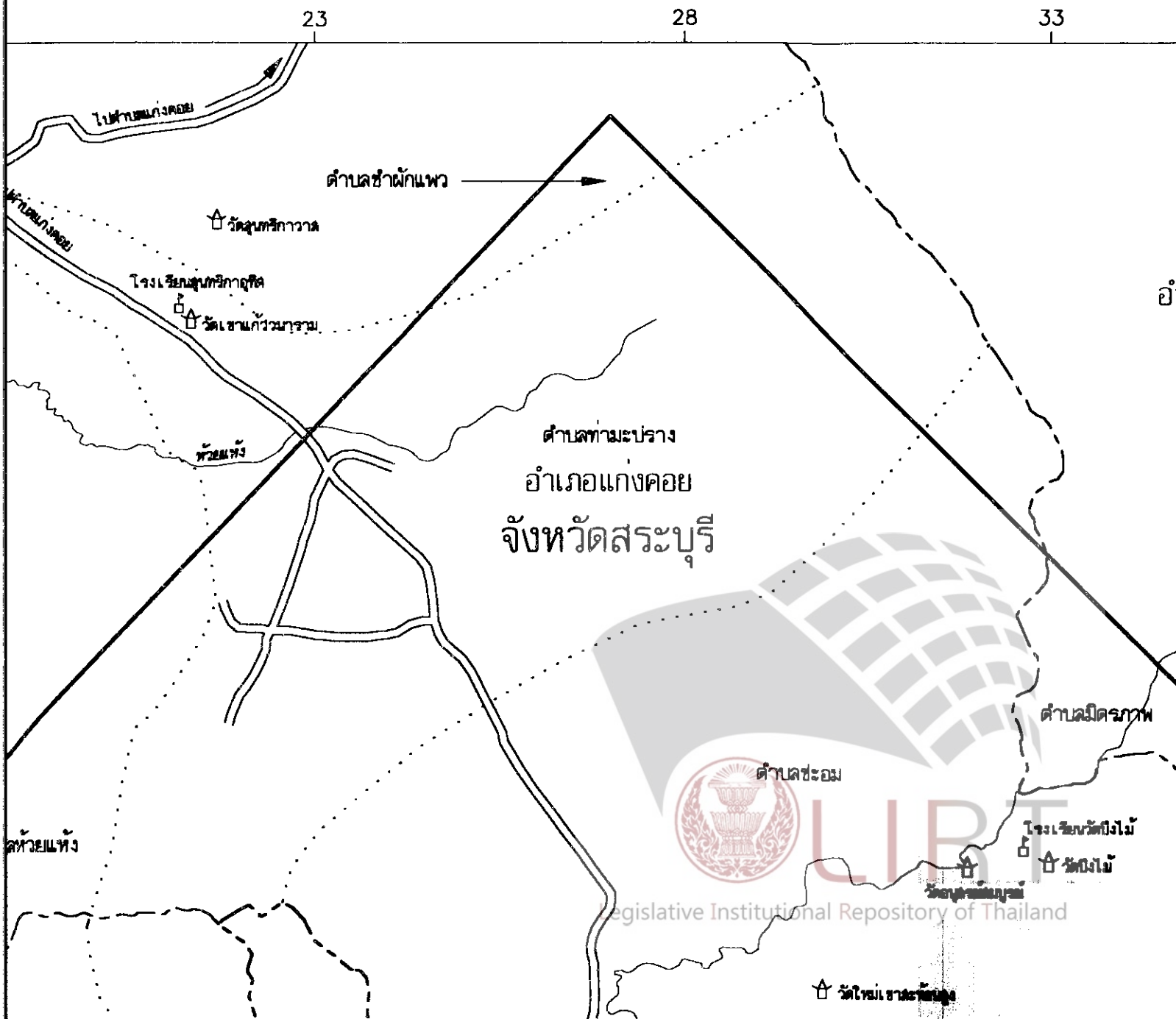
แผนที่ท้ายพระราชกฤษฎีกา

เขตที่ดินที่จะทำการสำรวจเพื่อการวางและจัดทำผังเมืองเฉพาะ

ตำบลช่อม ตำบลห้วยแห้ง อำเภอแก่งคอย ตำบลมิตรภาพ อำเภอมวกเหล็ก ตำบลเจริญธรรม ตำบลคลองเรือ
อำเภอวิหารแดง จังหวัดสระบุรี และตำบลเขาเพิ่ม ตำบลศรีกะอาง ตำบลบ้านพรึก ตำบลป่าชะ ตำบลบ้านนา
ตำบลบ้านพร้าว ตำบลพิบูลออก อำเภอบ้านนา จังหวัดนครนายก

พ.ศ. 2547

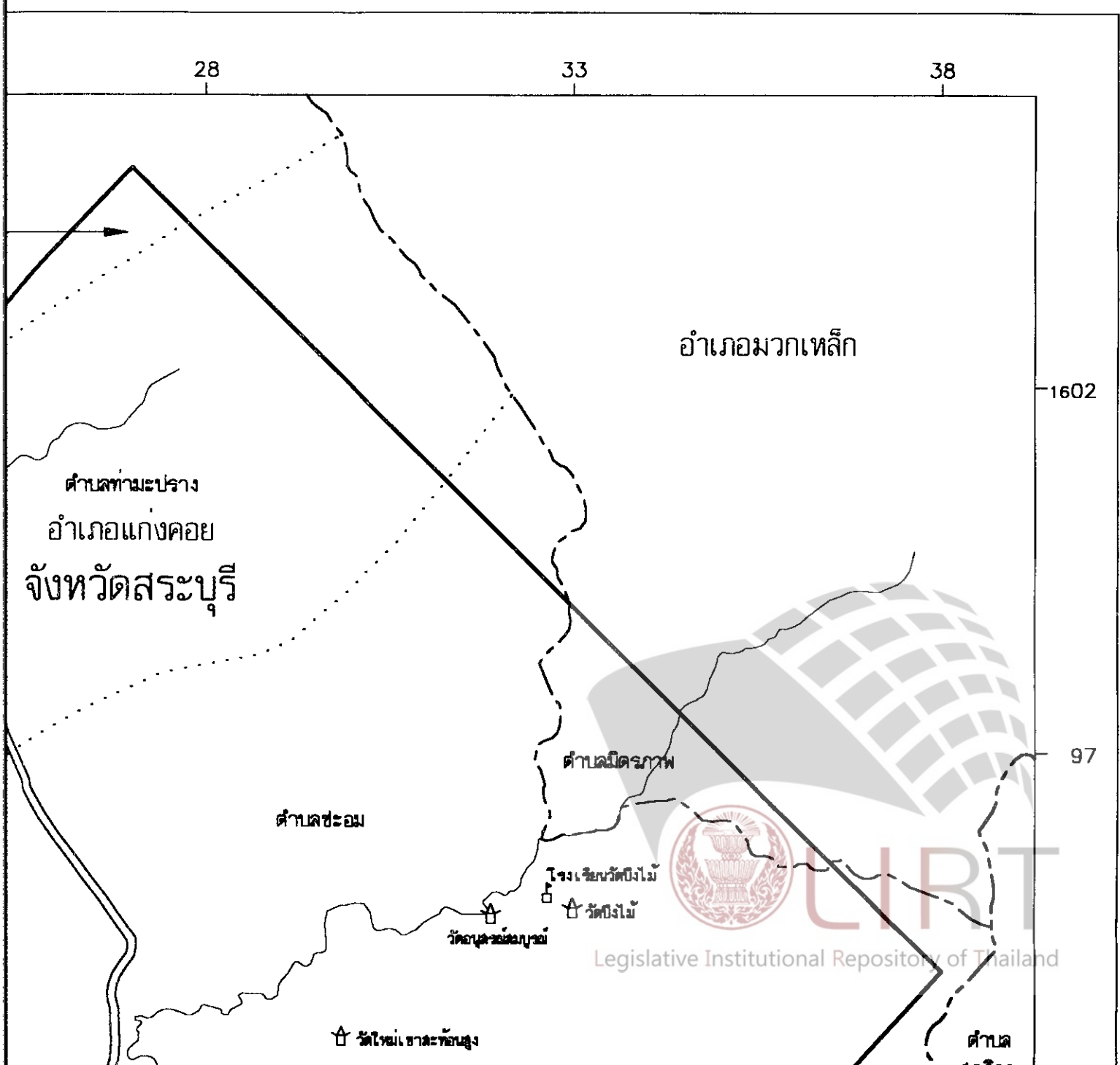
มาตราส่วน 1:75,000



จัดทำผังเมืองเฉพาะ

ลพบุรี อำเภอมวกเหล็ก ตำบลเจริญธรรม ตำบลคลองเรือ
เพิ่ม ตำบลศรีกะอาง ตำบลบ้านพริก ตำบลป่าชะ ตำบลบ้านนา
จังหวัดนครนายก

8 กิโลเมตร



อำเภอมวกเหล็ก

ตำบลท่ามะปราง
อำเภอกำแพงคอย
จังหวัดสระบุรี

ตำบลมวกเหล็ก

ตำบลช่อม

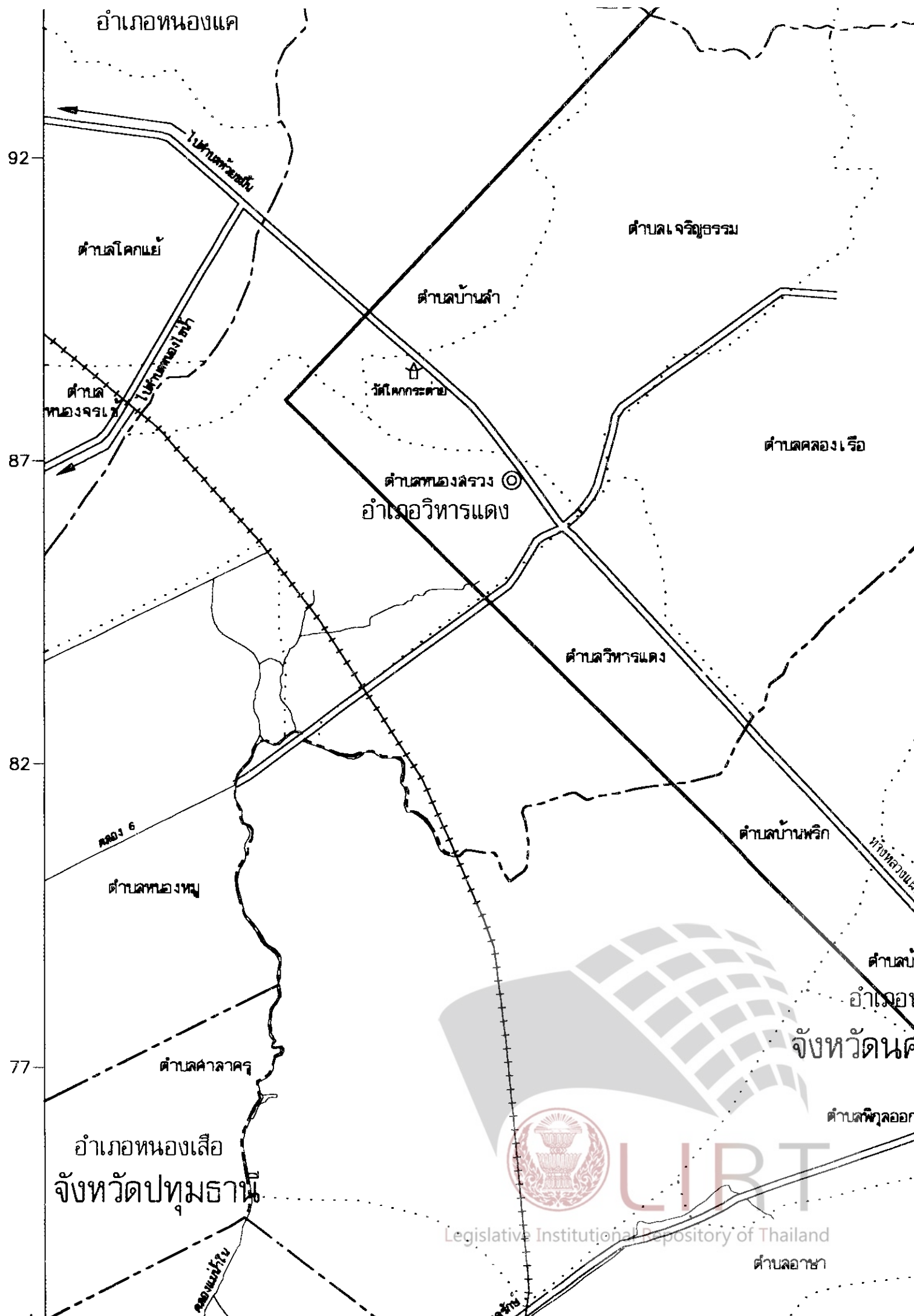
โรงเรียนวัดบังไม้
วัดบังไม้

วัดนุเอะแสง

วัดใหม่เขาตะพานสูง



ตำบลบ้านนา



อำเภอหนองแค

92

ตำบลโคกแย้

ตำบลเจริญธรรม

ตำบลบ้านลำ

วัดโคกกระต่าย

87

ตำบลหนองจรเข้

ตำบลหนองม่วง
อำเภอวิหารแดง

ตำบลคลองเรือ

ตำบลวิหารแดง

82

คลอง 6

ตำบลหนองหมู

ตำบลบ้านพรึก

77

ตำบลศาลาครุ

ตำบลบ้าน
อำเภอ

จังหวัดนคร

อำเภอหนองเสือ

จังหวัดปทุมธานี

ตำบลพิบูลออก



LIPT

Legislative Institutional Depository of Thailand

ตำบลลพบุรี

วัดใหม่เขาชะทองสูง

ตำบลเขาเพิ่ม

ตำบลศรีกะอาง

ทางหลวงแผ่นดินหมายเลข 3222

คลองบ้านนา
บ้านกะเหรี่ยง

วัดชะวา

โรงเรียนบ้านเขาหินแดงสว่างวิทยา

วัดอินประชาาราม

ตำบลป่าชะ

ถนนพริก

ทางหลวงแผ่นดินหมายเลข 33

ตำบลบ้านนา

อำเภอบ้านนา

จังหวัดนครนายก

ตำบลพิบูลออก

วัดสะพาน

วัดวิเชียร

คลองบ้านนา

วัดบ้านพร้าว

ตำบลบ้านพร้าว

ทางหลวงแผ่นดินหมายเลข 3052

ตำบลพรหม

อำเภอเมือง



LIPT

วัดใหม่เขาชะทอนสูง

ตำบล
ลาสิกา

92

ตำบลเขาเพิ่ม

87

ตำบลศรีกะอาง

วัดชะว้า

โรงเรียนบ้านเขาหินแดงสว่างวิทยา

วัดอินประสาธม

ตำบลเขาพระ

82

ตำบลพรหมณี
อำเภอเมืองนครนายก

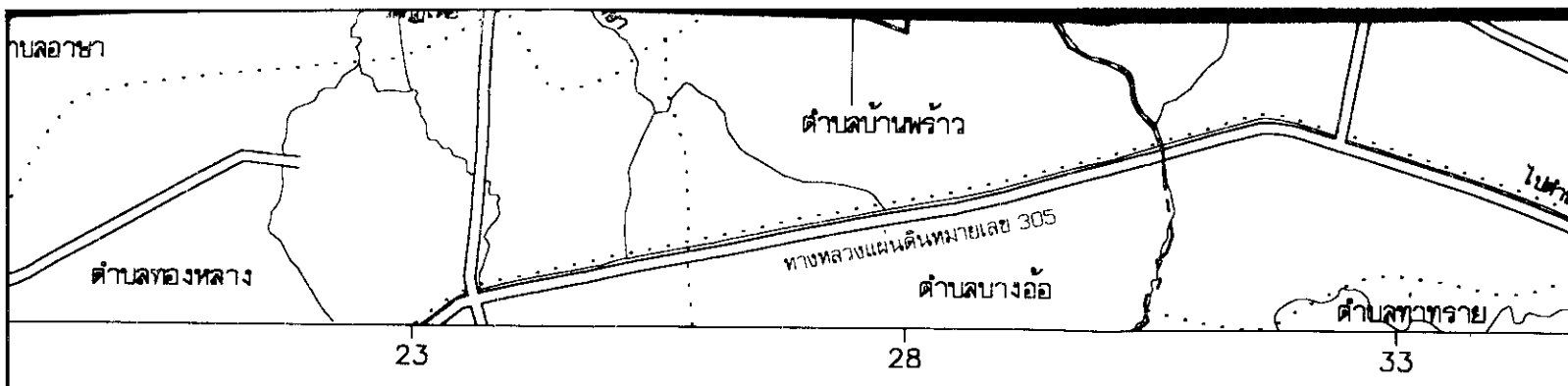
77

วัดบ้านพร้าว

ตำบลบ้านพร้าว

ทางหลวงแผ่นดินหมายเลข 3052

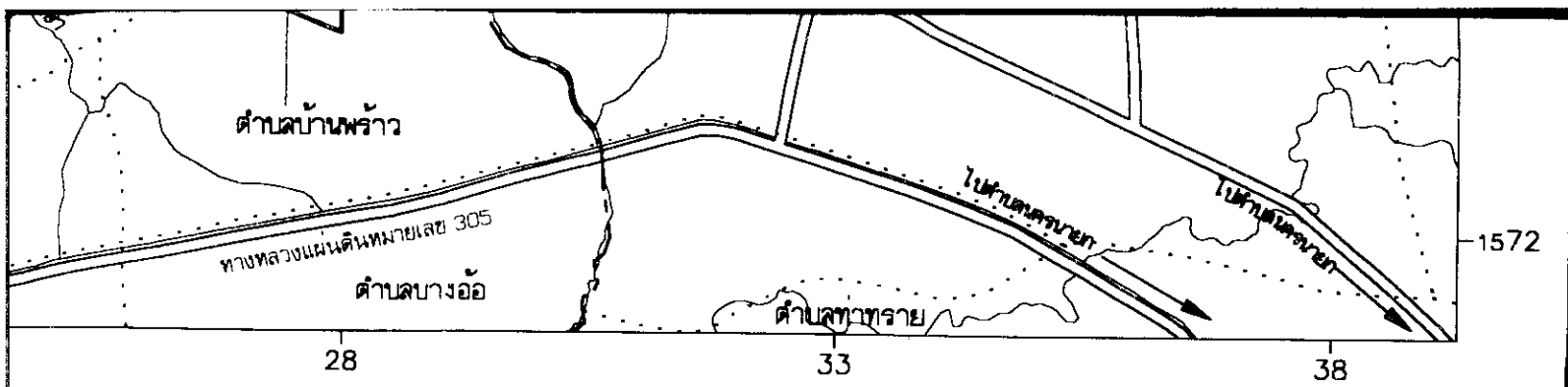




ผู้ว่า

อธิบดี





(Handwritten signature)

(นางสาวสมสงวน บุราคม)

ผู้อำนวยการสำนักวิศวกรรมการผังเมือง

(Handwritten signature)

(นายสว่าง ศรีศกุน)

อธิบดีกรมโยธาธิการและผังเมือง



Legislative Institutional Repository of Thailand

หมายเหตุ :- เหตุผลในการประกาศใช้พระราชกฤษฎีกาฉบับนี้ คือ เนื่องจากรัฐบาลมีนโยบายที่จะพัฒนาพื้นที่ในเขตท้องที่จังหวัดสระบุรี และจังหวัดนครนายกให้เป็นเมืองใหม่ จึงเป็นการสมควรที่จะวางและจัดทำผังเมืองเฉพาะเพื่อพัฒนาและดำรงรักษาบริเวณท้องที่ตำบลชำผักแพว ตำบลท่ามะปราง ตำบลชะอม ตำบลห้วยแห้ง อำเภอแก่งคอย ตำบลมิตรภาพ อำเภอมวกเหล็ก ตำบลเจริญธรรม ตำบลคลองเรือ ตำบลบ้านลำ ตำบลหนองสรวง ตำบลวิหารแดง อำเภอวิหารแดง จังหวัดสระบุรี และตำบลเขาเพิ่ม ตำบลศรีกะอาง ตำบลบ้านพริก ตำบลป่าชะ ตำบลบ้านนา ตำบลบ้านพร้าว ตำบลพิบูลออก อำเภอบ้านนา จังหวัดนครนายก เพื่อประโยชน์แก่การผังเมืองดังนั้น เพื่อให้เจ้าหน้าที่หรือผู้ซึ่งได้รับมอบหมายจากเจ้าหน้าที่ที่มีอำนาจเข้าไปทำการสำรวจที่ดินเพื่อดำเนินการดังกล่าว จึงจำเป็นต้องตราพระราชกฤษฎีกานี้