

### พระราชกฤษฎีกา

กำหนดเขตที่ดิน ในท้องที่ตำบลแซแล ตำบลเวียงคำ อำเภอกุมภวาปี  
และตำบลจำปี ตำบลห้วยน้ำคำ ตำบลตาดทอง ตำบลศรีธาตุ  
ตำบลบ้านโปร่ง ตำบลนาบุง อำเภอศรีธาตุ จังหวัดอุดรธานี  
ให้เป็นเขตปฏิรูปที่ดิน

พ.ศ. ๒๕๕๑

### ภูมิพลอดุลยเดช ป.ร.

ให้ไว้ ณ วันที่ ๒๘ ตุลาคม พ.ศ. ๒๕๕๑  
เป็นปีที่ ๕๓ ในรัชกาลปัจจุบัน

พระบาทสมเด็จพระปรมินทรมหาภูมิพลอดุลยเดช มีพระบรมราชโองการโปรดเกล้าฯ ให้  
ประกาศว่า

โดยที่เป็นการสมควรกำหนดเขตที่ดิน ในท้องที่ตำบลแซแล ตำบลเวียงคำ อำเภอกุมภวาปี  
และตำบลจำปี ตำบลห้วยน้ำคำ ตำบลตาดทอง ตำบลศรีธาตุ ตำบลบ้านโปร่ง ตำบลนาบุง อำเภอศรีธาตุ  
จังหวัดอุดรธานี ให้เป็นเขตปฏิรูปที่ดิน

อาศัยอำนาจตามความในมาตรา ๒๒๑ ของรัฐธรรมนูญแห่งราชอาณาจักรไทย และมาตรา ๒๕  
วรรคหนึ่ง แห่งพระราชบัญญัติการปฏิรูปที่ดินเพื่อเกษตรกรรม พ.ศ. ๒๕๑๘ จึงทรงพระกรุณาโปรดเกล้าฯ ให้  
ตราพระราชกฤษฎีกาขึ้นไว้ ดังต่อไปนี้

มาตรา ๑ พระราชกฤษฎีกานี้เรียกว่า “พระราชกฤษฎีกากำหนดเขตที่ดิน ในท้องที่ตำบล  
แซแล ตำบลเวียงคำ อำเภอกุมภวาปี และตำบลจำปี ตำบลห้วยน้ำคำ ตำบลตาดทอง ตำบลศรีธาตุ  
ตำบลบ้านโปร่ง ตำบลนาบุง อำเภอศรีธาตุ จังหวัดอุดรธานี ให้เป็นเขตปฏิรูปที่ดิน พ.ศ. ๒๕๕๑”



LIRT

มาตรา ๒ พระราชกฤษฎีกานี้ให้ใช้บังคับตั้งแต่วันถัดจากวันประกาศในราชกิจจานุเบกษา เป็นต้นไป

มาตรา ๓ ให้ที่ดินในท้องที่ตำบลแซแล ตำบลเวียงคำ อำเภอภูมทาวปี และตำบลจำปี ตำบลห้วยคำ ตำบลตาดทอง ตำบลศรีธาตุ ตำบลบ้านโปร่ง ตำบลนาโยง อำเภอศรีธาตุ จังหวัดอุดรธานี ภายในแนวเขตตามแผนที่ท้ายพระราชกฤษฎีกานี้ เป็นเขตปฏิรูปที่ดิน

มาตรา ๔ ให้รัฐมนตรีว่าการกระทรวงการคลัง รัฐมนตรีว่าการกระทรวงเกษตรและสหกรณ์ และรัฐมนตรีว่าการกระทรวงมหาดไทยรักษาการตามพระราชกฤษฎีกานี้

ผู้รับสนองพระบรมราชโองการ

ชวน หลีกภัย

นายกรัฐมนตรี





แผนที่ท้ายพระราชกฤษฎีกา

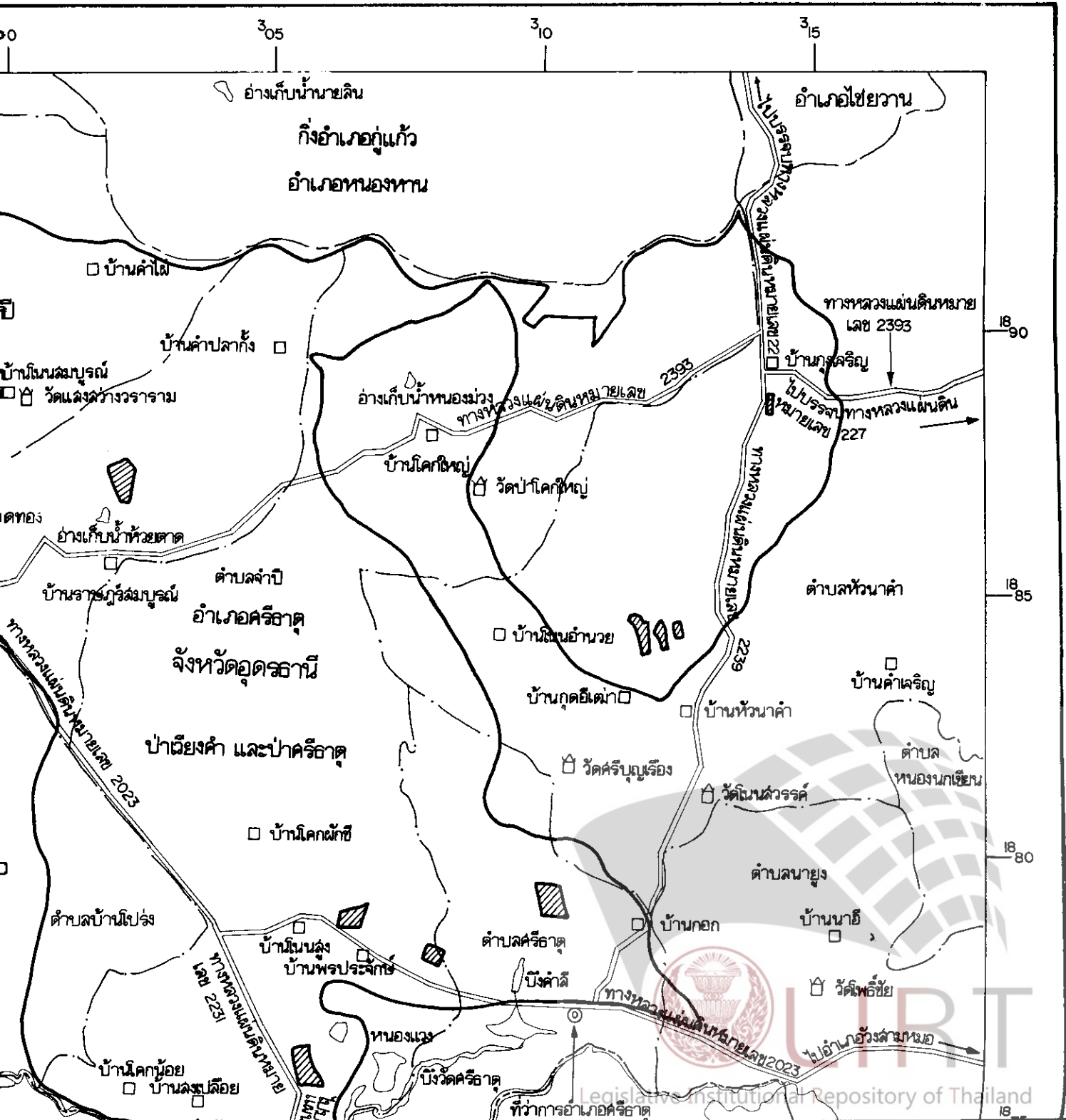
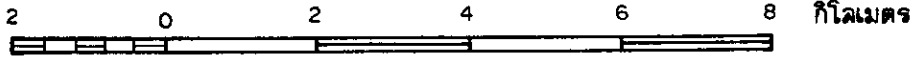
ที่ตำบลแชแล ตำบลเวียงคำ อำเภอภูมวนาปี และตำบลจำปี ตำบลหัวนาคำ ตำบลตาดทอง ตำบลศรีธาตุ


ตำบลบ้านโป่ง ตำบลนาขุง อำเภอศรีธาตุ จังหวัดอุดรธานี

ให้เป็นเขตปฏิรูปที่ดิน


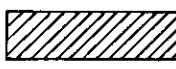

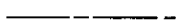
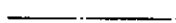






พ.ศ. 2541

มาตราส่วน 1 : 100,000



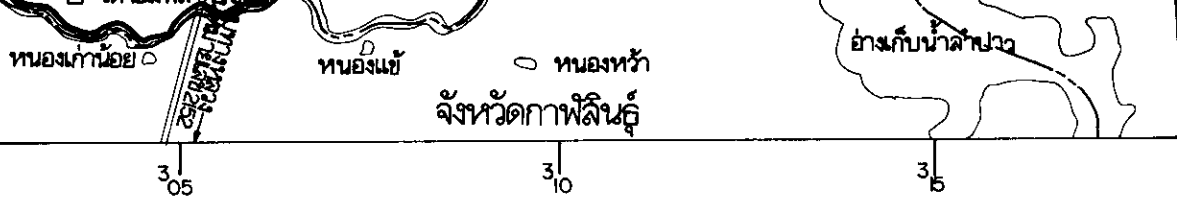


เครื่องหมาย

-  แนวเขตปฏิรูปที่ดิน
-  บริเวณที่กันออกจากเขตปฏิรูปที่ดิน
-  เขตจังหวัด
-  เขตอำเภอ เขตกิ่งอำเภอ
-  เขตตำบล
-  ทางหลวง
-  ห้วย
-  อ่างเก็บน้ำ หนอง บึง
-  ที่ว่าการอำเภอ
-  หมู่บ้าน
-  วัด

เลขที่





ม  
 กเขตปฎิรูปที่ดิน  
 ธิาเอด  
 ๒ บัง

*(Handwritten signature)*  
 ( นายกิตติ นุตาลัย )

ผู้อำนวยการกองจัดการปฎิรูปที่ดิน

*(Handwritten signature)*  
 ( นายอภิชัย การุณยวิช )

เลขที่การดำเนินงานการปฎิรูปที่ดินเพื่อเกษตรกรรม



หมายเหตุ :- เหตุผลในการประกาศใช้พระราชกฤษฎีกาฉบับนี้ คือ เนื่องจากในท้องที่ตำบลแซแล ตำบลเวียงคำ อำเภอกุมภวาปี และตำบลจำปี ตำบลหัวนาคำ ตำบลตาตทอง ตำบลศรีธาตุ ตำบลบ้านโปร่ง ตำบลนาบุง อำเภอศรีธาตุ จังหวัดอุดรธานี มีเกษตรกรผู้ไม่มีที่ดินประกอบเกษตรกรรมเป็นของตนเอง หรือมีที่ดินเล็กน้อยไม่เพียงพอแก่การครองชีพ หรือต้องเช่าที่ดินของผู้อื่นประกอบเกษตรกรรมอยู่เป็นจำนวนมาก สมควรกำหนดเขตที่ดินในท้องที่ดังกล่าวให้เป็นเขตปฏิรูปที่ดิน จึงจำเป็นต้องตราพระราชกฤษฎีกานี้