



พระราชกฤษฎีกา

กำหนดเขตที่ดิน ในท้องที่ตำบลสามชุก ตำบลหนองผักนาก
ตำบลบ้านสระ และตำบลย่านยาว อำเภอสามชุก
จังหวัดสุพรรณบุรี ให้เป็นเขตโครงการจัดรูปที่ดิน

พ.ศ. ๒๕๒๑

ภูมิพลอดุลยเดช ป.ร.

ให้ไว้ ณ วันที่ ๒๕ เมษายน พ.ศ. ๒๕๒๑

เป็นปีที่ ๓๓ ในรัชกาลปัจจุบัน

พระบาทสมเด็จพระปรมินทรมหาภูมิพลอดุลยเดช มีพระบรม
ราชโองการโปรดเกล้าฯ ให้ประกาศว่า

โดยที่เป็นการสมควรกำหนดเขตที่ดิน ในท้องที่ตำบลสามชุก
ตำบลหนองผักนาก ตำบลบ้านสระ และตำบลย่านยาว อำเภอสามชุก
จังหวัดสุพรรณบุรี ให้เป็นเขตโครงการจัดรูปที่ดิน

อาศัยอำนาจตามความในมาตรา ๒๕ แห่งธรรมนูญการปกครอง
ราชอาณาจักร พุทธศักราช ๒๕๒๐ และมาตรา ๒๔ แห่งพระราชบัญญัติ



LIRT

จัดรูปที่ดินเพื่อเกษตรกรรม พ.ศ. ๒๕๑๑) จึงทรงพระกรุณาโปรดเกล้าฯ ให้ตราพระราชกฤษฎีกาขึ้นไว้ ดังต่อไปนี้

มาตรา ๑ พระราชกฤษฎีกานี้เรียกว่า “พระราชกฤษฎีกากำหนดเขตที่ดิน ในท้องที่ตำบลสามชุก ตำบลหนองผักนาก ตำบลบ้านสระ และตำบลย่านยาว อำเภอสามชุก จังหวัดสุพรรณบุรี ให้เป็นเขตโครงการจัดรูปที่ดิน พ.ศ. ๒๕๒๑”

มาตรา ๒ พระราชกฤษฎีกานี้ให้ใช้บังคับตั้งแต่วันถัดจากวันประกาศในราชกิจจานุเบกษาเป็นต้นไป

มาตรา ๓ ให้ที่ดินในเขตท้องที่ตำบลสามชุก ตำบลหนองผักนาก ตำบลบ้านสระ และตำบลย่านยาว อำเภอสามชุก จังหวัดสุพรรณบุรี ภายในแนวเขตตามแผนที่ท้ายพระราชกฤษฎีกานี้ ซึ่งปรากฏรายชื่อเจ้าของหรือผู้ครอบครองที่ดินโดยชอบด้วยกฎหมายตามบัญชีท้ายพระราชกฤษฎีกานี้ เป็นเขตโครงการจัดรูปที่ดิน

มาตรา ๔ ให้รัฐมนตรีว่าการกระทรวงเกษตรและสหกรณ์ และรัฐมนตรีว่าการกระทรวงมหาดไทยรักษาการตามพระราชกฤษฎีกานี้

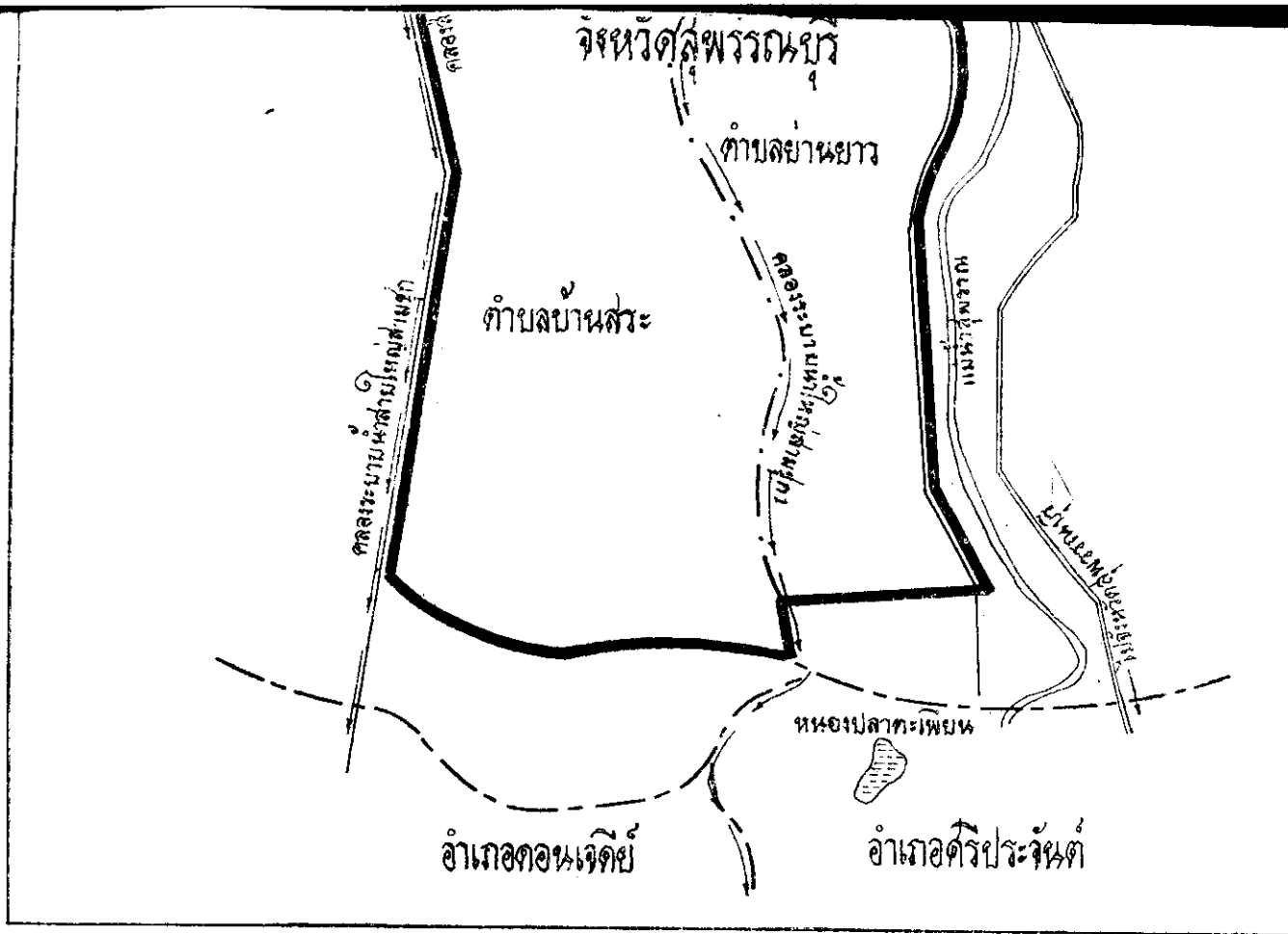
ผู้รับสนองพระบรมราชโองการ

พลเอก เกรียงศักดิ์ ชมะนันทน์



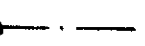




นายกรัฐมนตรี






LIRT



เครื่องหมาย

-  แหนงเขตโครงการจัดรูปที่ดิน
-  เขตอำเภอ
-  เขตตำบล
-  ทางหลวง กพท
-  แม่น้ำ คลอง ห้วย
-  คลองส่งน้ำ
-  คลองระบายน้ำ

ลอก	
ตรวจสอบ	
อนุมัติ	

หมายเหตุ: - เหตุผลในการประกาศใช้พระราชกฤษฎีกาฉบับนี้ คือ เนื่องจากทาง
ราชการได้ดำเนินการสำรวจที่ดินเพื่อเกษตรกรรม ในท้องที่ตำบลสามชุก ตำบล
หนองผักนาก ตำบลบ้านสระ และตำบลย่านยาว อำเภอสามชุก จังหวัดสุพรรณบุรี
 และได้สอบถามความสมัครใจจากเจ้าของที่ดินแล้ว ซึ่งเจ้าของที่ดินได้ยินยอมให้
มีการจัดรูปที่ดิน เห็นสมควรกำหนดบริเวณท้องที่ดังกล่าวเป็นโครงการจัดรูปที่ดิน
จึงจำเป็นต้องตราพระราชกฤษฎีกานี้

หมายเหตุ

