

พระราชกฤษฎีกา

กำหนดเขตที่ดินในบริเวณที่ที่จะเวนคืน
ในท้องที่ตำบลกระต๊อบ และตำบลสระสีมูม
อำเภอกำแพงแสน จังหวัดนครปฐม

พ.ศ. ๒๕๕๒

ภูมิพลอดุลยเดช ป.ร.

ให้ไว้ ณ วันที่ ๑๖ มีนาคม พ.ศ. ๒๕๕๒
เป็นปีที่ ๕๕ ในรัชกาลปัจจุบัน

พระบาทสมเด็จพระปรมินทรมหาภูมิพลอดุลยเดช มีพระบรมราชโองการโปรดเกล้าฯ ให้
ประกาศว่า

โดยที่เป็นการสมควรกำหนดเขตที่ดินในบริเวณที่ที่จะเวนคืน ในท้องที่ตำบลกระต๊อบ และตำบล
สระสีมูม อำเภอกำแพงแสน จังหวัดนครปฐม เพื่อก่อสร้างคลองส่งน้ำตามโครงการแม่กลองใหญ่
ระยะที่ ๓ (บางเลน)

อาศัยอำนาจตามความในมาตรา ๒๒๑ ของรัฐธรรมนูญแห่งราชอาณาจักรไทย และมาตรา ๑๑
วรรคหนึ่ง แห่งพระราชบัญญัติการชลประทานหลวง พุทธศักราช ๒๔๘๕ ซึ่งแก้ไขเพิ่มเติมโดยพระราช
บัญญัติการชลประทานหลวง (ฉบับที่ ๕) พ.ศ. ๒๕๓๐ ประกอบกับมาตรา ๕ วรรคสาม และมาตรา ๖
แห่งพระราชบัญญัติว่าด้วยการเวนคืนอสังหาริมทรัพย์ พ.ศ. ๒๕๓๐ จึงทรงพระกรุณาโปรดเกล้าฯ ให้
ตราพระราชกฤษฎีกาขึ้นไว้ ดังต่อไปนี้

มาตรา ๑ พระราชกฤษฎีกานี้เรียกว่า “พระราชกฤษฎีกากำหนดเขตที่ดินในบริเวณที่ที่จะ
เวนคืน ในท้องที่ตำบลกระต๊อบ และตำบลสระสีมูม อำเภอกำแพงแสน จังหวัดนครปฐม พ.ศ. ๒๕๕๒”



LIRT

มาตรา ๒ พระราชกฤษฎีกานี้ให้ใช้บังคับตั้งแต่วันถัดจากวันประกาศในราชกิจจานุเบกษา เป็นต้นไป

มาตรา ๓ พระราชกฤษฎีกานี้ให้ใช้บังคับได้มีกำหนดสี่ปี

มาตรา ๔ ให้อธิบดีกรมชลประทานเป็นเจ้าหน้าที่เวนคืนตามพระราชกฤษฎีกานี้

มาตรา ๕ เขตที่ดินในบริเวณที่จะเวนคืนตามพระราชกฤษฎีกานี้ อยู่ในท้องที่ตำบลกระต๊อบ และตำบลสระสี่มุม อำเภอคำแพงแสน จังหวัดนครปฐม ภายในแนวเขตตามแผนที่ท้ายพระราชกฤษฎีกานี้

มาตรา ๖ ให้รัฐมนตรีว่าการกระทรวงเกษตรและสหกรณ์รักษาการตามพระราชกฤษฎีกานี้

ผู้รับสนองพระบรมราชโองการ

ชวน หลีกภัย

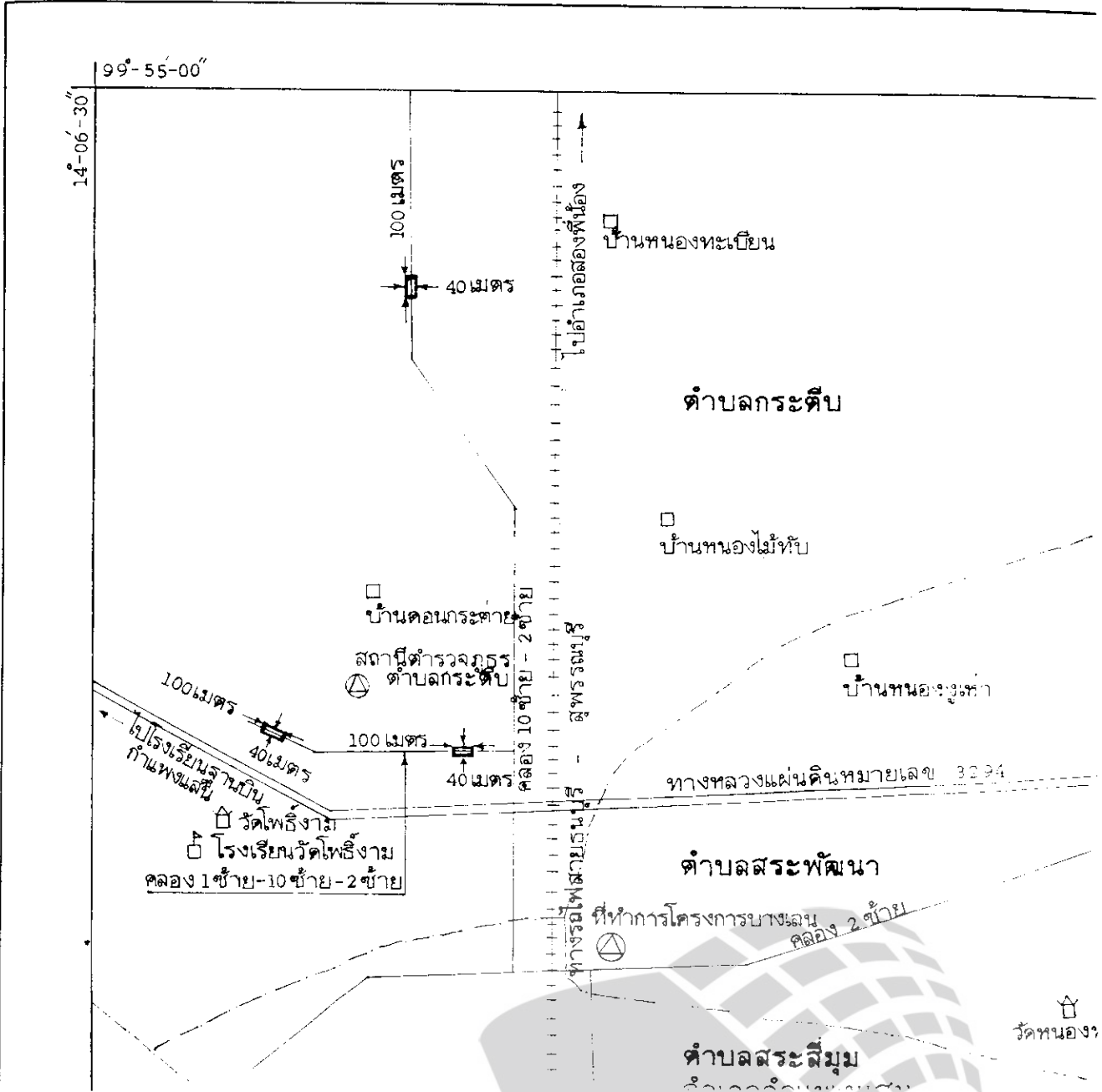
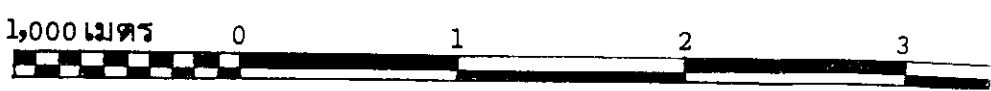
นายกรัฐมนตรี

หมายเหตุ :- เหตุผลในการประกาศใช้พระราชกฤษฎีกาฉบับนี้ คือ เนื่องจากกรมชลประทานมีโครงการจะก่อสร้างคลองส่งน้ำ สาย ๑๐ ซ้าย - ๒ ซ้าย สาย ๑ ซ้าย - ๑๐ ซ้าย - ๒ ซ้าย และสาย ๗ ขวา - ๒ ซ้าย ตามโครงการแม่กลองใหญ่ระยะที่ ๓ (บางเลน) ในท้องที่ตำบลกระต๊อบ และตำบลสระสี่มุม อำเภอกำแพงแสน จังหวัดนครปฐม เพื่อประโยชน์ในการส่งน้ำสำหรับการประกอบเกษตรกรรมในพื้นที่ที่อยู่ในเขตโครงการ ในการนี้สมควรกำหนดเขตที่ดินในบริเวณที่จะเวนคืนในท้องที่ดังกล่าว เพื่อให้เจ้าหน้าที่หรือผู้ซึ่งได้รับมอบหมายจากเจ้าหน้าที่มีสิทธิเข้าไปทำการสำรวจและเพื่อทราบข้อเท็จจริงเกี่ยวกับข้อสังหาริมทรัพย์ที่จะต้องเวนคืนที่แน่นอน จึงจำเป็นต้องตราพระราชกฤษฎีกานี้

แผนที่ท้ายพระราชกฤษฎีกากำหนดเขตที่ดินในบริเวณ
ในท้องที่ตำบลกระต๊อบ และตำบลสระสี่มุม อำเภอกำแพงแสน

พ.ศ. 2542

มาตราส่วน 1 : 25,000

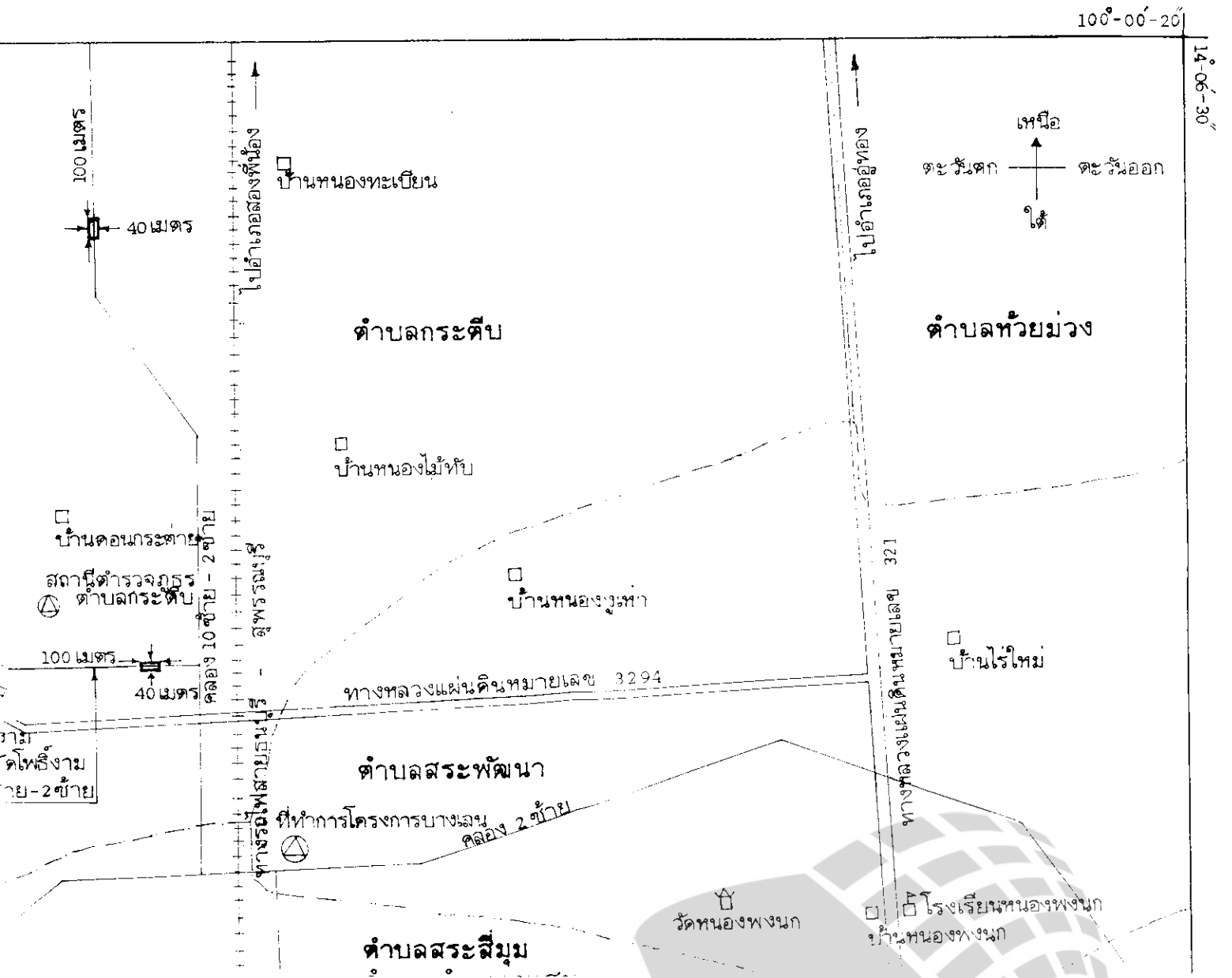


แผนที่ท้ายพระราชกฤษฎีกากำหนดเขตที่ดินในบริเวณที่จะเวนคืน

ท้องที่ตำบลกระต๊อบ และตำบลสระสีมุ่ม อำเภอกำแพงแสน จังหวัดนครปฐม

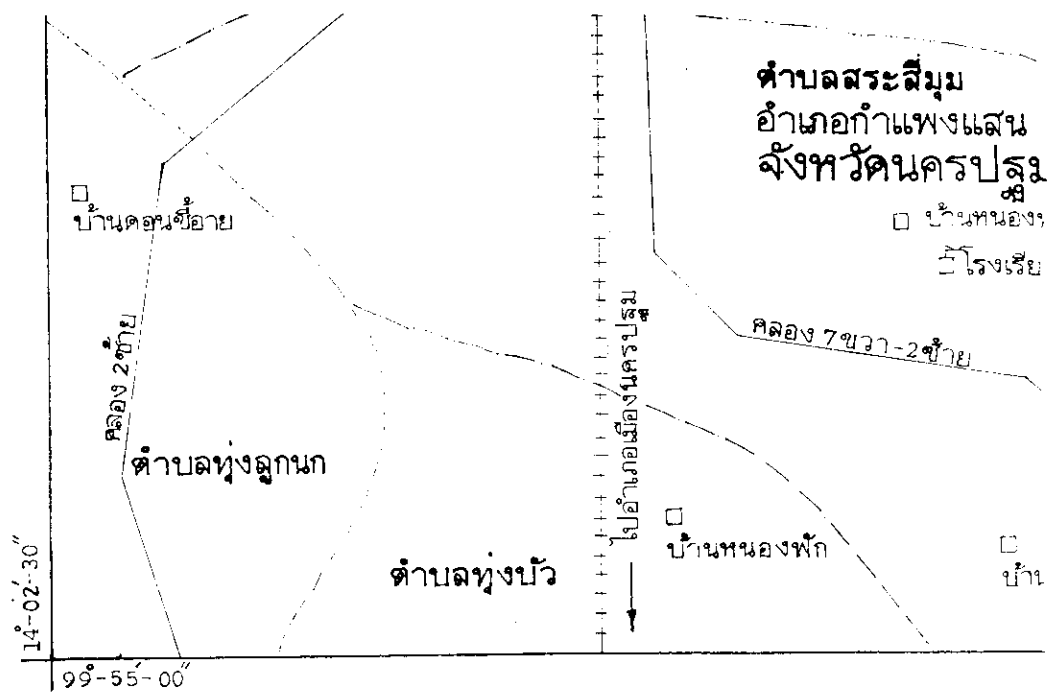
พ.ศ. 2542

มาตราส่วน 1 : 25,000


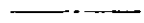









LIRT

Legislative Institutional Repository of Thailand



เครื่องหมาย

-  แนวเขตที่ดินในบริเวณที่จะเวนคืน
-  เขตตำบล
-  ทางหลวง
-  ทางรถไฟ
-  คลองส่งน้ำ
-  สถานที่ราชการ
-  หมู่บ้าน
-  โรงเรียน
-  วัด

๑. ขอบเขตของที่ดินในบริเวณที่จะเวนคืน
 ๒. เขตตำบล
 ๓. ทางหลวง
 ๔. ทางรถไฟ
 ๕. คลองส่งน้ำ
 ๖. สถานที่ราชการ
 ๗. หมู่บ้าน
 ๘. โรงเรียน
 ๙. วัด

๒ ๐๑ ม.ค. ๒๕๖๒ ๑๓๓ ๒๕๖



บริเวณที่จะเวนคืน

(Signature)
 (นายประสิทธิ์ งามพุดชา)
 ผู้อำนวยการกองกฎหมายและที่ดิน

(Signature)
 (นายปราโมทย์ ไม้กลัด)
 อธิบดีกรมชลประทาน

