



พระราชกฤษฎีกา

กำหนดเขตที่ดินในบริเวณที่ที่จะเวนคืน

เพื่อขยายทางหลวงแผ่นดินหมายเลข ๒๒๖ สายนครราชสีมา - อุบลราชธานี

ดอนอำเภอเมืองสุรินทร์ - อำเภอศีขรภูมิ

พ.ศ. ๒๕๕๐

ภูมิพลอดุลยเดช ป.ร.

ให้ไว้ ณ วันที่ ๗ พฤศจิกายน พ.ศ. ๒๕๕๐

เป็นปีที่ ๕๒ ในรัชกาลปัจจุบัน

พระบาทสมเด็จพระปรมินทรมหาภูมิพลอดุลยเดช มีพระบรมราชโองการโปรดเกล้าฯ ให้ประกาศว่า

โดยที่เป็นการสมควรกำหนดเขตที่ดินในบริเวณที่ที่จะเวนคืน เพื่อขยายทางหลวงแผ่นดินหมายเลข ๒๒๖ สายนครราชสีมา - อุบลราชธานี ดอนอำเภอเมืองสุรินทร์ - อำเภอศีขรภูมิ ในท้องที่อำเภอเมืองสุรินทร์ และอำเภอศีขรภูมิ จังหวัดสุรินทร์

อาศัยอำนาจตามความในมาตรา ๒๒๑ ของรัฐธรรมนูญแห่งราชอาณาจักรไทย และมาตรา ๖๘ วรรคหนึ่ง แห่งพระราชบัญญัติทางหลวง พ.ศ. ๒๕๓๕ ประกอบกับมาตรา ๕ วรรคสาม และมาตรา ๖ แห่งพระราชบัญญัติว่าด้วยการเวนคืนอสังหาริมทรัพย์ พ.ศ. ๒๕๓๐ จึงทรงพระกรุณาโปรดเกล้าฯ ให้ตราพระราชกฤษฎีกาขึ้นไว้ ดังต่อไปนี้

มาตรา ๑ พระราชกฤษฎีกานี้เรียกว่า “พระราชกฤษฎีกากำหนดเขตที่ดินในบริเวณที่ที่จะเวนคืน เพื่อขยายทางหลวงแผ่นดินหมายเลข ๒๒๖ สายนครราชสีมา - อุบลราชธานี ดอนอำเภอเมืองสุรินทร์ - อำเภอศีขรภูมิ พ.ศ. ๒๕๕๐”



LIRT

มาตรา ๒ พระราชกฤษฎีกานี้ให้ใช้บังคับตั้งแต่วันถัดจากวันประกาศในราชกิจจานุเบกษา เป็นต้นไป

มาตรา ๓ พระราชกฤษฎีกานี้ให้ใช้บังคับได้มีกำหนดสี่ปี

มาตรา ๔ ให้อธิบดีกรมทางหลวงเป็นเจ้าหน้าที่เวนคืนตามพระราชกฤษฎีกานี้

มาตรา ๕ เขตที่ดินในบริเวณที่จะเวนคืนตามพระราชกฤษฎีกานี้ อยู่ในท้องที่อำเภอเมืองสุรินทร์ และอำเภอศีขรภูมิ จังหวัดสุรินทร์ มีส่วนกว้างสองร้อยสี่สิบเมตร ทั้งนี้ ภายในแนวเขตตามแผนที่ท้ายพระราชกฤษฎีกานี้

มาตรา ๖ ให้รัฐมนตรีว่าการกระทรวงคมนาคมรักษาการตามพระราชกฤษฎีกานี้

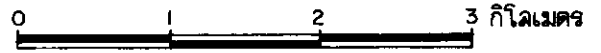
ผู้รับสนองพระบรมราชโองการ

พลเอก ชวลิต ยงใจยุทธ

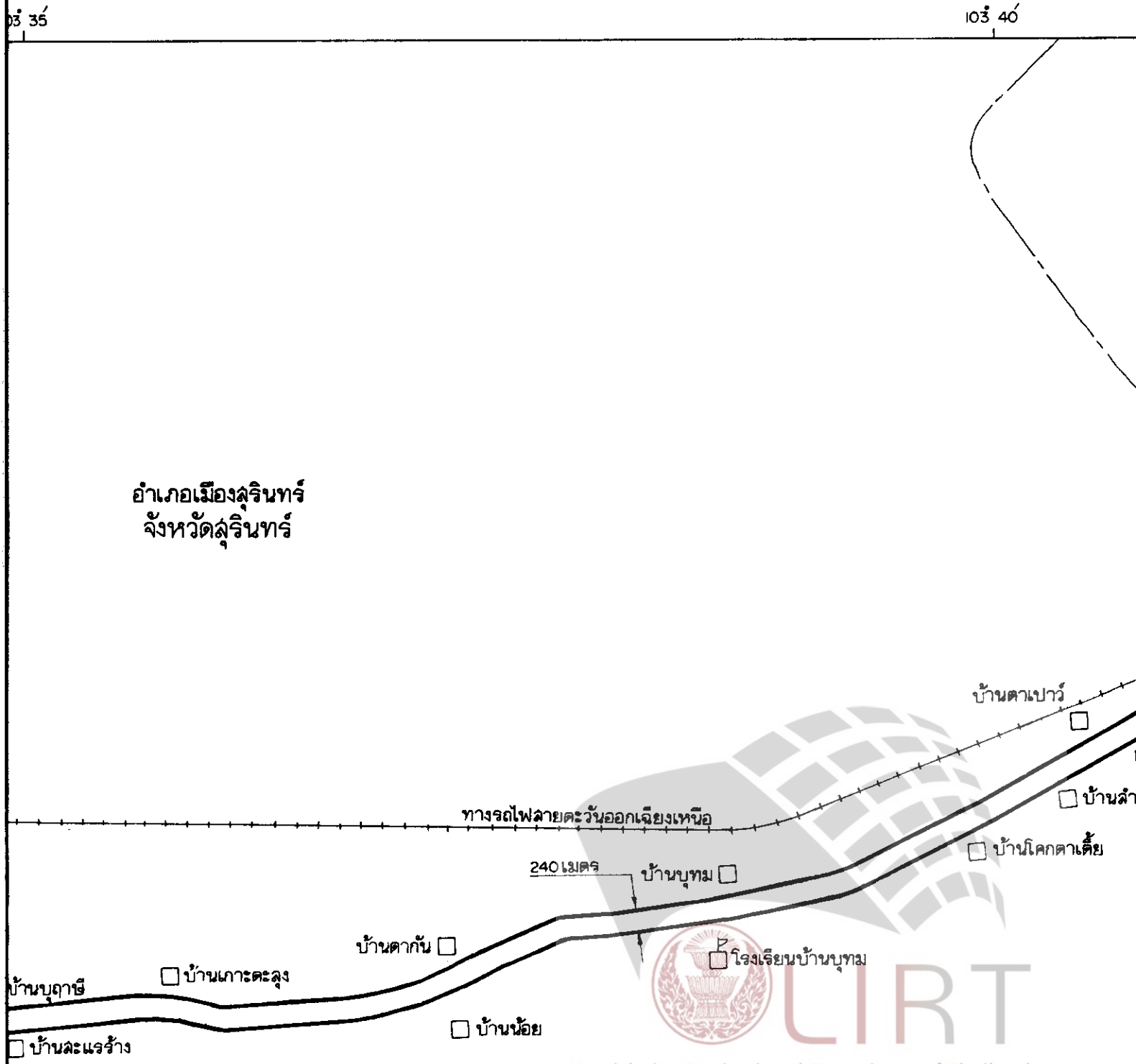
นายกรัฐมนตรี

แผนที่ทำพระราชกฤษฎีกา
กำหนดเขตที่ดินในบริเวณที่จะเวนคืน
เพื่อขยายทางหลวงแผ่นดินหมายเลข 226 ฉายนครราชสีมา - อุบลราชธานี
ตอนอำเภอเมืองสุรินทร์ - อำเภอศีขรภูมิ
พ.ศ. 2540

มาตราส่วน 1:50,000



อำเภอเมืองสุรินทร์
จังหวัดสุรินทร์



ก - อุบลราชธานี

ไมเมตร

๑๐3' 45"

ทางหลวงแผ่นดินหมายเลข 2080

240 เมตร

บ้าน

บ้านโคกกระโถง

บ้านพันชี

บ้านถนน

บ้านพม่า

บ้านโพน

บ้านลวาช

บ้านก้นจารย์

บ้านลำควน

คกตาเตี้ย

ปาว



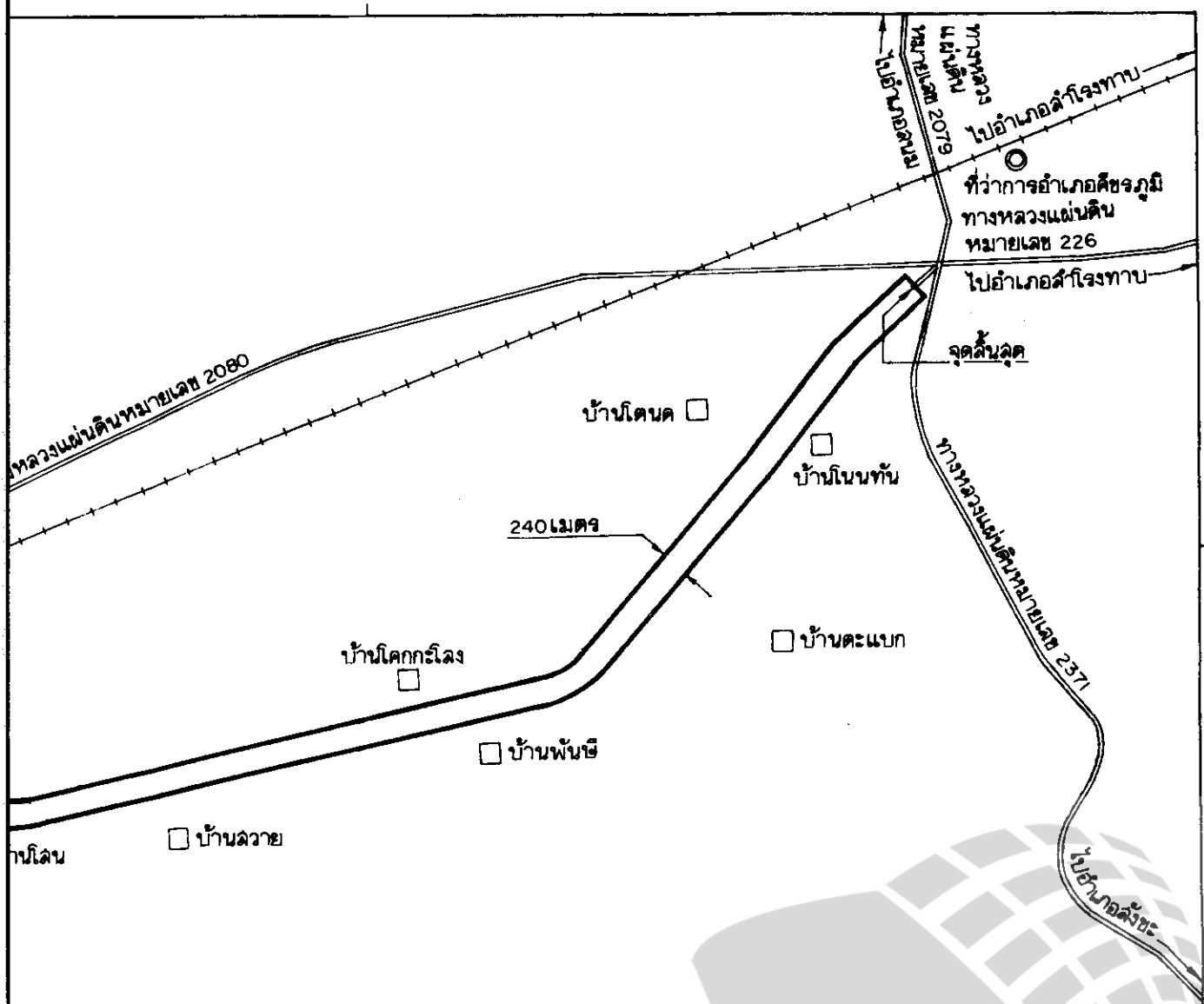
อำเภอกิ่งขาม



LIRT

Legislative Institutional Repository of Thailand

๑๐3 45




14 55

อำเภอศีขรภูมิ



Legislative Institutional Repository of Thailand



บ้านบุฤาษี

บ้านเกาะตะลุง

บ้านตากัน

โรงเรียนบ้านบุทรม

บ้านละแฉะร้าง

บ้านน้อย

103 35

103 40




LIRT


Legislative Institutional Repository of Thailand



103 45



(นายพิเชษฐ เจริญกุลกิจ)
ผู้อำนวยการสำนักจัดกรรมสิทธิ์ที่ดิน



(นายประพล ฉมุกตะประภุค)
อธิบดีกรมทางหลวง



LIRT

Legislative Institutional Repository of Thailand

หมายเหตุ :- เหตุผลในการประกาศใช้พระราชกฤษฎีกาฉบับนี้ คือ เนื่องจากมีความจำเป็นจะต้องขยายทางหลวงแผ่นดิน หมายเลข ๒๒๖ สายนครราชสีมา - อุบลราชธานี ตอนอำเภอเมืองสุรินทร์ - อำเภอศีขรภูมิ ในท้องที่อำเภอเมืองสุรินทร์ และอำเภอศีขรภูมิ จังหวัดสุรินทร์ เพื่ออำนวยความสะดวกและความรวดเร็วแก่การจราจรและการขนส่ง อันเป็นกิจการสาธารณูปโภค ในกรณีสมควรกำหนดเขตที่ดินในบริเวณที่ที่จะเวนคืนในท้องที่ดังกล่าว เพื่อให้เจ้าหน้าที่ หรือผู้ซึ่งได้รับมอบหมายจากเจ้าหน้าที่มีสิทธิเข้าไปทำการสำรวจและเพื่อทราบข้อเท็จจริงเกี่ยวกับบ่อสังหาริมทรัพย์ที่จะต้องเวนคืนที่แน่นอน จึงจำเป็นต้องตราพระราชกฤษฎีกานี้