

## พระราชกฤษฎีกา

กำหนดเขตที่ดินในบริเวณที่ที่จะเวนคืน เพื่อขยายทางหลวงแผ่นดินหมายเลข ๓๐๖๓

สายภาษี - บรรจบทางหลวงแผ่นดินหมายเลข ๓๒

พ.ศ. ๒๕๓๖

### ภูมิพลอดุลยเดช ป.ร.

ให้ไว้ ณ วันที่ ๓๑ มีนาคม พ.ศ. ๒๕๓๖

เป็นปีที่ ๔๘ ในรัชกาลปัจจุบัน

พระบาทสมเด็จพระปรมินทรมหาภูมิพลอดุลยเดช มีพระบรมราชโองการโปรดเกล้าฯ ให้ประกาศว่า

โดยที่เป็นการสมควรกำหนดเขตที่ดินในบริเวณที่ที่จะเวนคืน เพื่อขยายทางหลวงแผ่นดินหมายเลข ๓๐๖๓ สายภาษี - บรรจบทางหลวงแผ่นดินหมายเลข ๓๒ ในท้องที่อำเภอภาษี และอำเภอนครหลวง จังหวัดพระนครศรีอยุธยา

อาศัยอำนาจตามความในมาตรา ๑๗๕ ของรัฐธรรมนูญแห่งราชอาณาจักรไทย และมาตรา ๖๘ วรรคหนึ่ง แห่งพระราชบัญญัติทางหลวง พ.ศ. ๒๕๓๕ ประกอบกับมาตรา ๕ วรรคสาม และมาตรา ๖ แห่งพระราชบัญญัติว่าด้วยการเวนคืนอสังหาริมทรัพย์ พ.ศ. ๒๕๓๐ จึงทรงพระกรุณาโปรดเกล้าฯ ให้ตราพระราชกฤษฎีกาขึ้นไว้ ดังต่อไปนี้

มาตรา ๑ พระราชกฤษฎีกานี้เรียกว่า “พระราชกฤษฎีกากำหนดเขตที่ดินในบริเวณที่ที่จะเวนคืน เพื่อขยายทางหลวงแผ่นดินหมายเลข ๓๐๖๓ สายภาษี - บรรจบทางหลวงแผ่นดินหมายเลข ๓๒ พ.ศ. ๒๕๓๖”

มาตรา ๒ พระราชกฤษฎีกานี้ให้ใช้บังคับตั้งแต่วันถัดจากวันประกาศในราชกิจจานุเบกษา เป็นต้นไป

มาตรา ๓ พระราชกฤษฎีกานี้ให้ใช้บังคับได้มีกำหนดสี่ปี

มาตรา ๔ ให้อธิบดีกรมทางหลวงเป็นเจ้าหน้าที่เวนคืนตามพระราชกฤษฎีกานี้

มาตรา ๕ เขตที่ดินในบริเวณที่ที่จะเวนคืนตามพระราชกฤษฎีกานี้ อยู่ในท้องที่อำเภอภาชี และอำเภอนครหลวง จังหวัดพระนครศรีอยุธยา มีส่วนกว้างสองร้อยเมตร ทั้งนี้ ภายในแนวเขตตามแผนที่ท้ายพระราชกฤษฎีกานี้

มาตรา ๖ ให้รัฐมนตรีว่าการกระทรวงคมนาคมรักษาการตามพระราชกฤษฎีกานี้

ผู้รับสนองพระบรมราชโองการ

ชวน หลีกภัย

นายกรัฐมนตรี





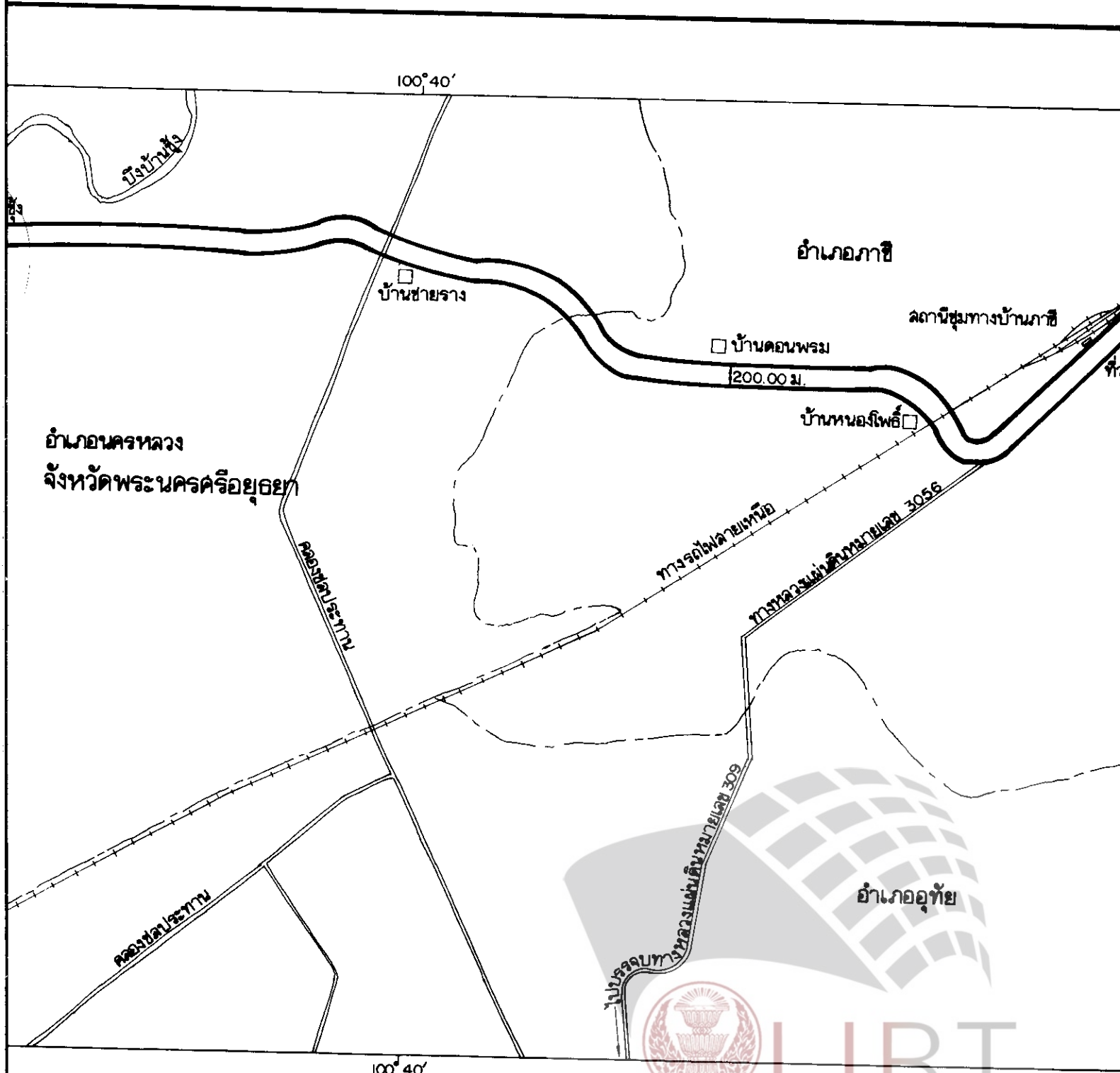
แผนที่ท้ายพระราชกฤษฎีกา

กำหนดเขตที่ดินในบริเวณที่จะเวนคืน เพื่อขยายทางหลวงแผ่นดินหมายเลข 3063

ฉะเชิงเทรา - บรจอบทางหลวงแผ่นดินหมายเลข 32

พ.ศ. 2536

มาตราส่วน 1:850,000



LIRT

ชกฤษฎีกา

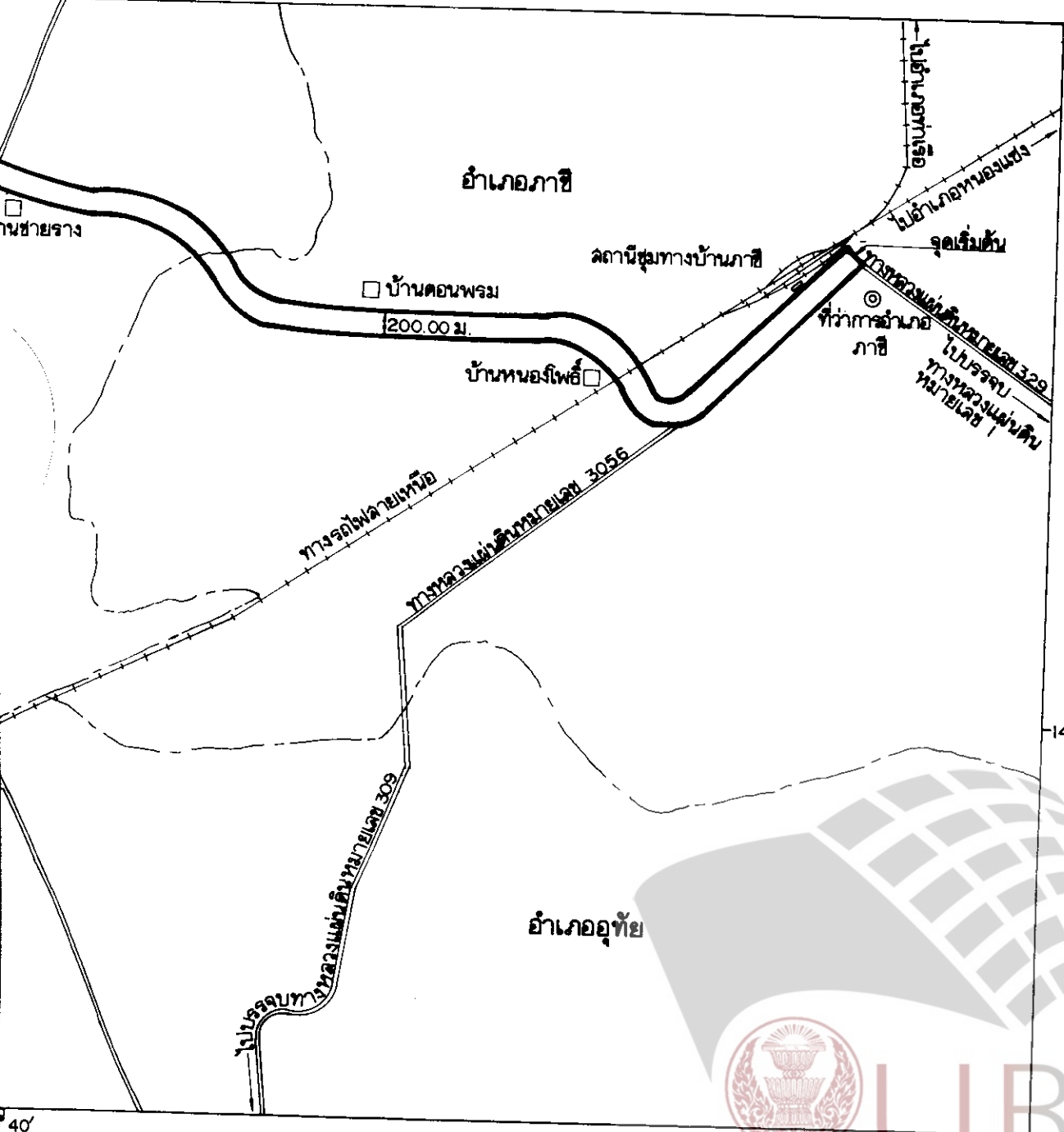
ขยายทางหลวงแผ่นดินหมายเลข 3063

แผ่นดินหมายเลข 32

50,000

2 3 กิโลเมตร


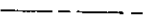

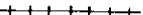





100° 40'



14° 25'

40'

เครื่องหมาย

-  แนวเขตที่ดินในบริเวณที่ที่จะเวนคืน
-  เขตอำเภอ
-  ทางหลวง
-  ทางรถไฟ
-  สะพาน
-  แม่น้ำ คลอง
-  บึง
-  ที่ว่าการอำเภอ
-  หมู่บ้าน



Legislative Institutional Repository of Thailand

กองจัดการมรดกที่ดิน

กรมทางหลวง



(นายวิชา ลรรถนุเคราะห์)  
ผู้อำนวยการกองจัดการมรดกที่ดิน



(นายณัน ศรีรุ่งโรจน์)  
อธิบดีกรมทางหลวง



Legislative Institutional Repository of Thailand

หมายเหตุ:- เหตุผลในการประกาศใช้พระราชกฤษฎีกาฉบับนี้ คือ เนื่องจากมีความจำเป็นจะต้องขยายทางหลวงแผ่นดินหมายเลข ๓๐๖๓ สายภาษี - บรรจบทางหลวงแผ่นดินหมายเลข ๓๒ ในท้องที่อำเภอภาษีและอำเภอนครหลวง จังหวัดพระนครศรีอยุธยา เพื่ออำนวยความสะดวกและความรวดเร็วแก่การจราจรและการขนส่งอันเป็นกิจการสาธารณูปโภค ในการนี้สมควรกำหนดเขตที่ดินในบริเวณที่ที่จะเวนคืนในท้องที่ดังกล่าว เพื่อให้เจ้าหน้าที่หรือผู้ซึ่งได้รับมอบหมายจากเจ้าหน้าที่มีสิทธิเข้าไปทำการสำรวจเพื่อทราบข้อเท็จจริงเกี่ยวกับบ่อสังหาริมทรัพย์ที่ต้องเวนคืนที่แน่นอน จึงจำเป็นต้องตราพระราชกฤษฎีกานี้