



พระราชกฤษฎีกา

กำหนดเขตที่ดินในบริเวณที่ที่จะเวนคืน

เพื่อสร้างทางหลวงแผ่นดินหมายเลข ๔๔ สายกระบี่ - กาญจนดิษฐ์

ตอนแยกทางหลวงแผ่นดินหมายเลข ๔ (บ้านหนองหลุมพอ) - อำเภอเคียนซา

พ.ศ. ๒๕๔๑

ภูมิพลอดุลยเดช ป.ร.

ให้ไว้ ณ วันที่ ๗ สิงหาคม พ.ศ. ๒๕๔๑

เป็นปีที่ ๕๓ ในรัชกาลปัจจุบัน

พระบาทสมเด็จพระปรมินทรมหาภูมิพลอดุลยเดช มีพระบรมราชโองการโปรดเกล้าฯ ให้ประกาศว่า

โดยที่เป็นการสมควรกำหนดเขตที่ดินในบริเวณที่ที่จะเวนคืน เพื่อสร้างทางหลวงแผ่นดินหมายเลข ๔๔ สายกระบี่ - กาญจนดิษฐ์ ตอนแยกทางหลวงแผ่นดินหมายเลข ๔ (บ้านหนองหลุมพอ) - อำเภอเคียนซา ในท้องที่อำเภออ่าวลึก อำเภอปลายพระยา จังหวัดกระบี่ และอำเภอพระแสง อำเภอเคียนซา จังหวัดสุราษฎร์ธานี

อาศัยอำนาจตามความในมาตรา ๒๒๑ ของรัฐธรรมนูญแห่งราชอาณาจักรไทย และมาตรา ๖๘ วรรคหนึ่ง แห่งพระราชบัญญัติทางหลวง พ.ศ. ๒๕๓๕ ประกอบกับมาตรา ๕ วรรคสาม และมาตรา ๖ แห่งพระราชบัญญัติว่าด้วยการเวนคืนอสังหาริมทรัพย์ พ.ศ. ๒๕๓๐ จึงทรงพระกรุณาโปรดเกล้าฯ ให้ตราพระราชกฤษฎีกาขึ้นไว้ ดังต่อไปนี้

มาตรา ๑ พระราชกฤษฎีกานี้เรียกว่า “พระราชกฤษฎีกากำหนดเขตที่ดินในบริเวณที่ที่จะเวนคืน เพื่อสร้างทางหลวงแผ่นดินหมายเลข ๔๔ สายกระบี่ - กาญจนดิษฐ์ ตอนแยกทางหลวงแผ่นดินหมายเลข ๔ (บ้านหนองหลุมพอ) - อำเภอเคียนซา พ.ศ. ๒๕๔๑”



LIRT

มาตรา ๒ พระราชกฤษฎีกานี้ให้ใช้บังคับตั้งแต่วันถัดจากวันประกาศในราชกิจจานุเบกษา เป็นต้นไป

มาตรา ๓ พระราชกฤษฎีกานี้ให้ใช้บังคับได้มีกำหนดสี่ปี

มาตรา ๔ ให้อธิบดีกรมทางหลวงเป็นเจ้าหน้าที่เวนคืนตามพระราชกฤษฎีกานี้

มาตรา ๕ เขตที่ดินในบริเวณที่ที่จะเวนคืนตามพระราชกฤษฎีกานี้ อยู่ในท้องที่อำเภออ่าวลึก อำเภอปลายพระยา จังหวัดกระบี่ และอำเภอพระแสง อำเภอเคียนซา จังหวัดสุราษฎร์ธานี มีส่วนแคบที่สุดสามร้อยเมตร และส่วนกว้างที่สุดสามพันเมตร ทั้งนี้ ภายในแนวเขตตามแผนที่ท้ายพระราชกฤษฎีกานี้

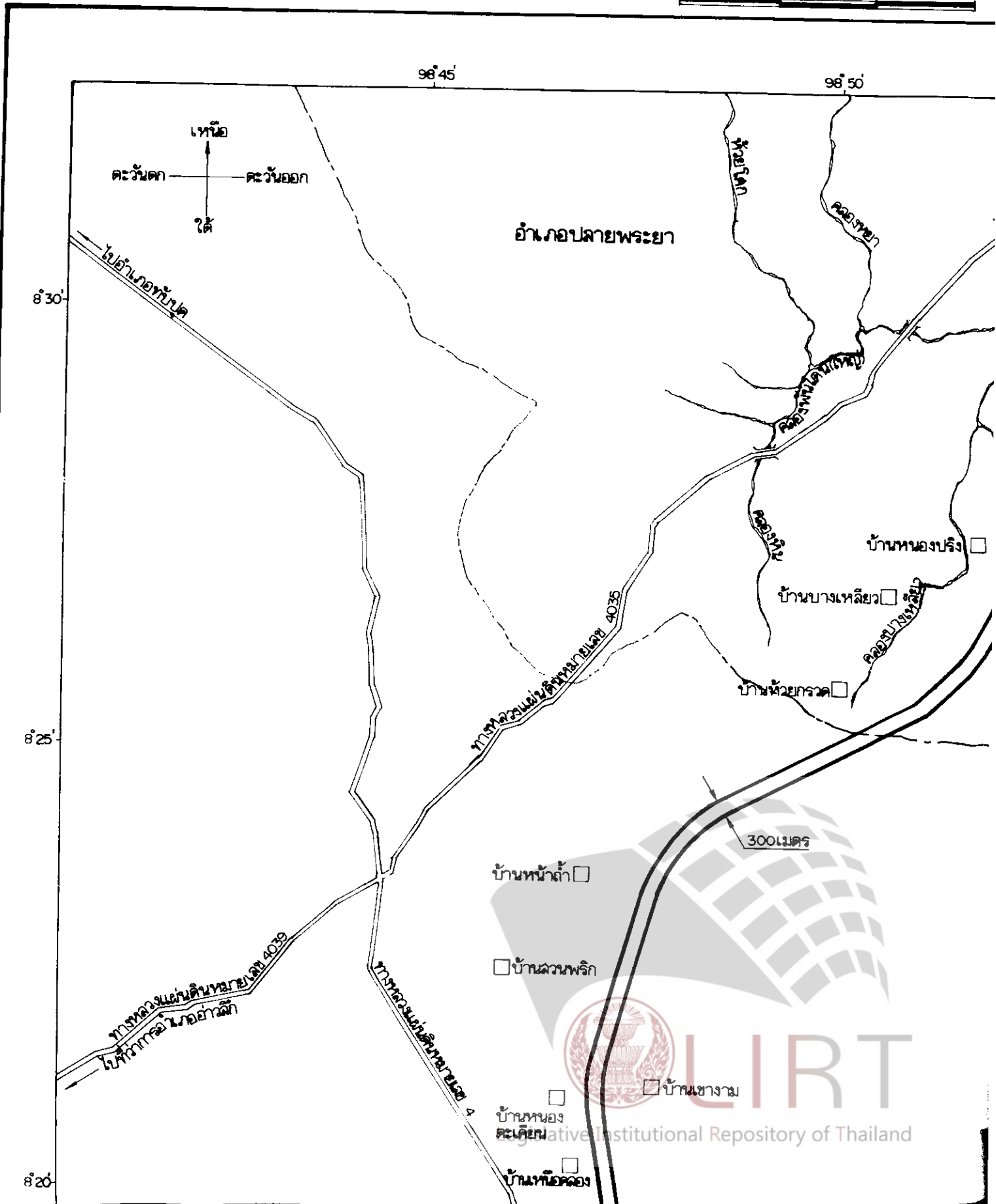

มาตรา ๖ ให้รัฐมนตรีว่าการกระทรวงคมนาคมรักษาการตามพระราชกฤษฎีกานี้

ผู้รับสนองพระบรมราชโองการ

ชวน หลีกภัย

นายกรัฐมนตรี

แผนที่ท้ายพระราชกฤษฎีกา
กำหนดเขตที่ดินในบริเวณที่จะเวน
เพื่อสร้างทางหลวงแผ่นดินหมายเลข 44 ลายกระบี่ - กาญจนดิษฐ์ ตอนแยกทางหลวงแ
พ.ศ. 2541



แผนที่ทำยพระราชกฤษฎีกา

กำหนดเขตที่ดินในบริเวณที่จะเวนคืน

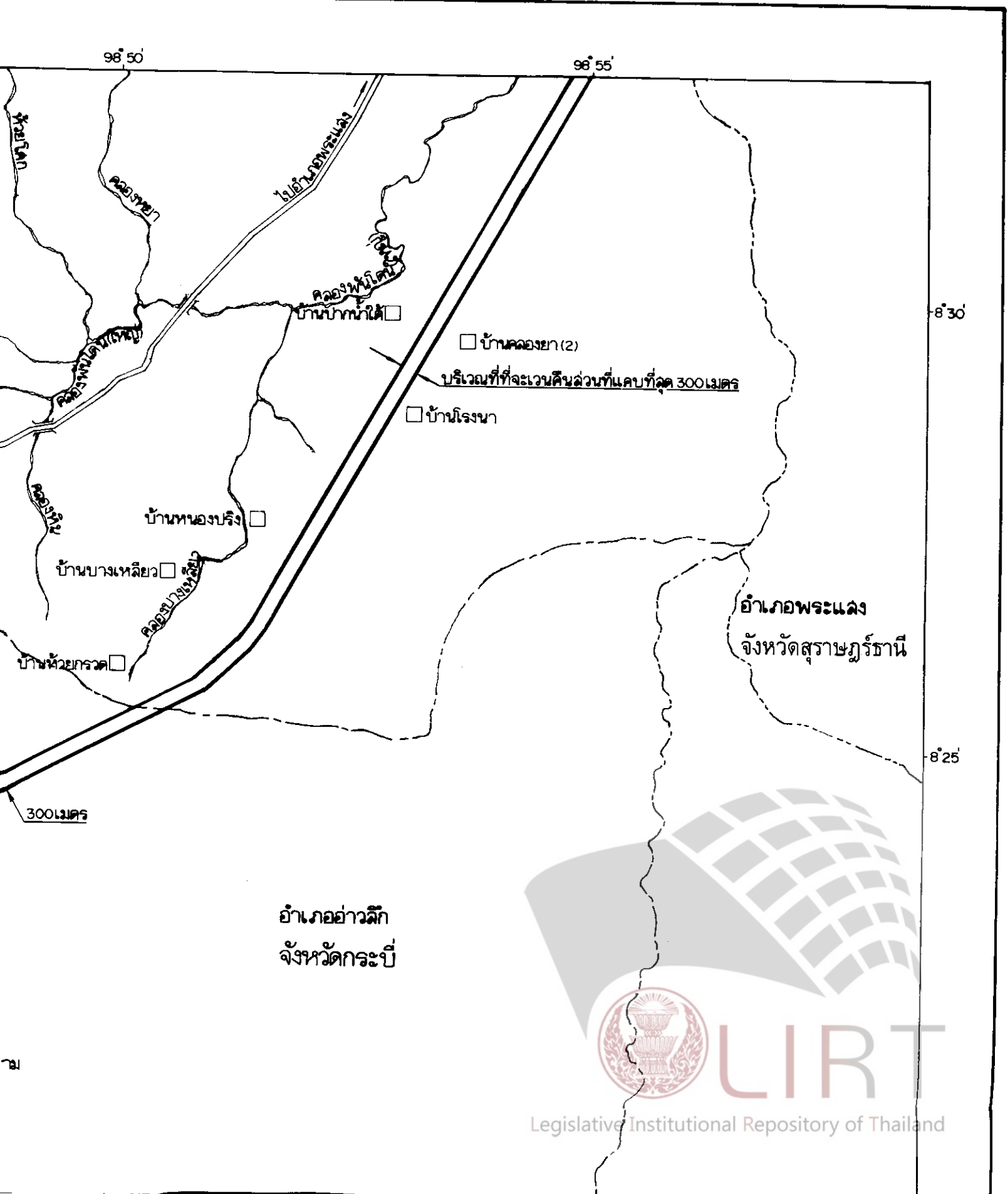
กาญจนดิษฐ์ ตอนแยกทางหลวงแผ่นดินหมายเลข 4(บ้านหนองหลุมพอ) - อำเภอเคียนซา

พ.ศ. 2541

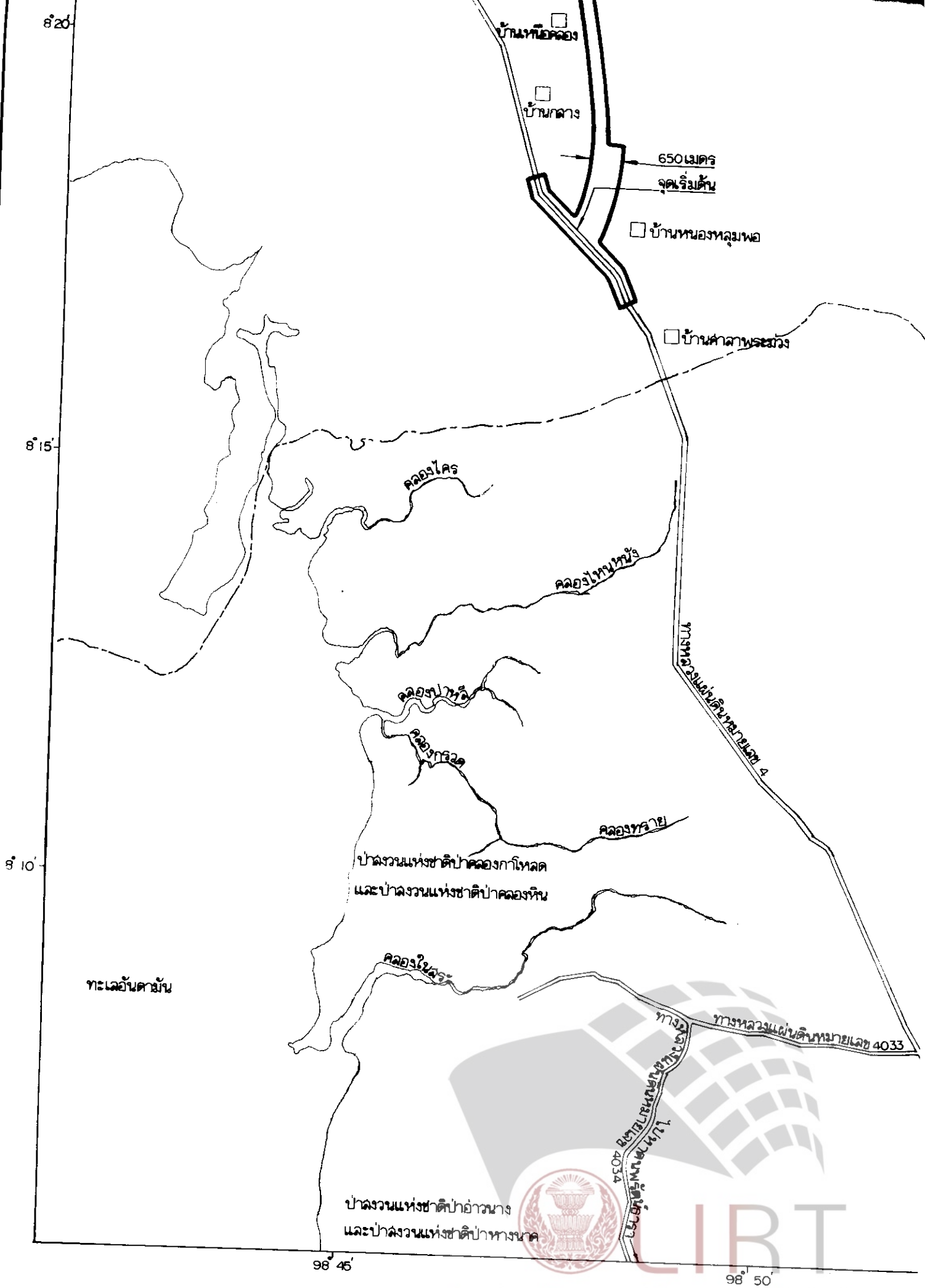
มาตราส่วน 1 : 100,000

2 4 6 กิโลเมตร

แผนที่หมายเลข 1/2

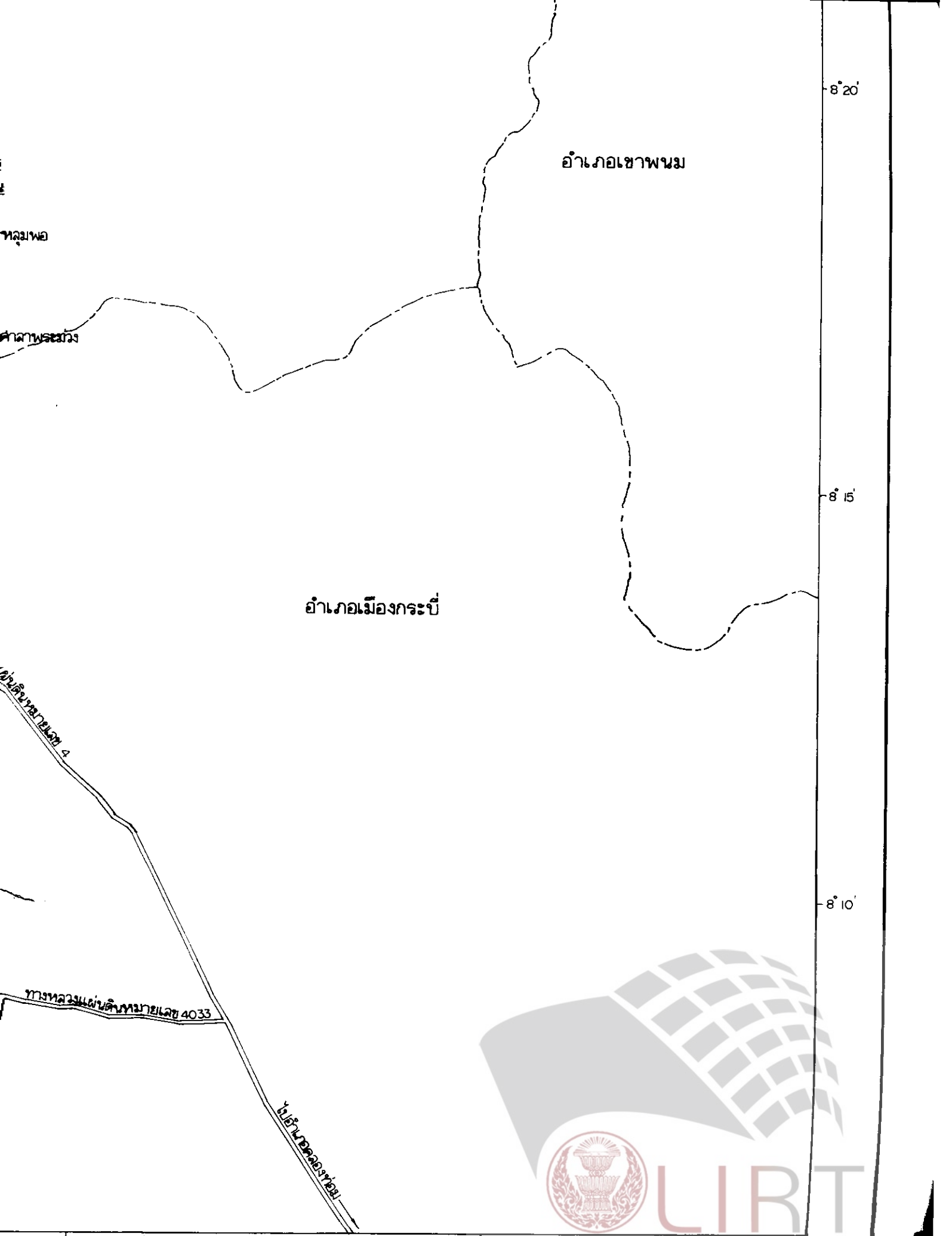


Legislative Institutional Repository of Thailand



เครื่องหมาย

แนวเขตที่ดินในบริเวณที่จะเวนคืน



8° 20'

อำเภอเขาพนม

ศาลาพระเมรุ

ศาลาพระเมรุ

8° 15'

อำเภอเมืองกระบี่

ทางหลวงแผ่นดินหมายเลข 4

8° 10'

ทางหลวงแผ่นดินหมายเลข 4033

ไปบ้านคลองทอง

98° 50'








98° 55'



Legislative Institutional Repository of Thailand

116

เครื่องหมาย

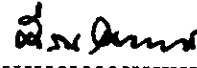
| | |
|---|---------------------------------|
|  | แนวเขตที่ดินในบริเวณที่จะเวนคืน |
|  | เขตจังหวัด |
|  | เขตอำเภอ |
|  | ทางหลวง |
|  | สะพาน |
|  | คลอง ทั่วย |
|  | หมู่บ้าน |





(นายพิเชียร เจริญกุลกิจ)

ผู้อำนวยการสำนักจัดกรรมสิทธิ์ที่ดิน



(นายศรีรุช จันทรารังคุ)

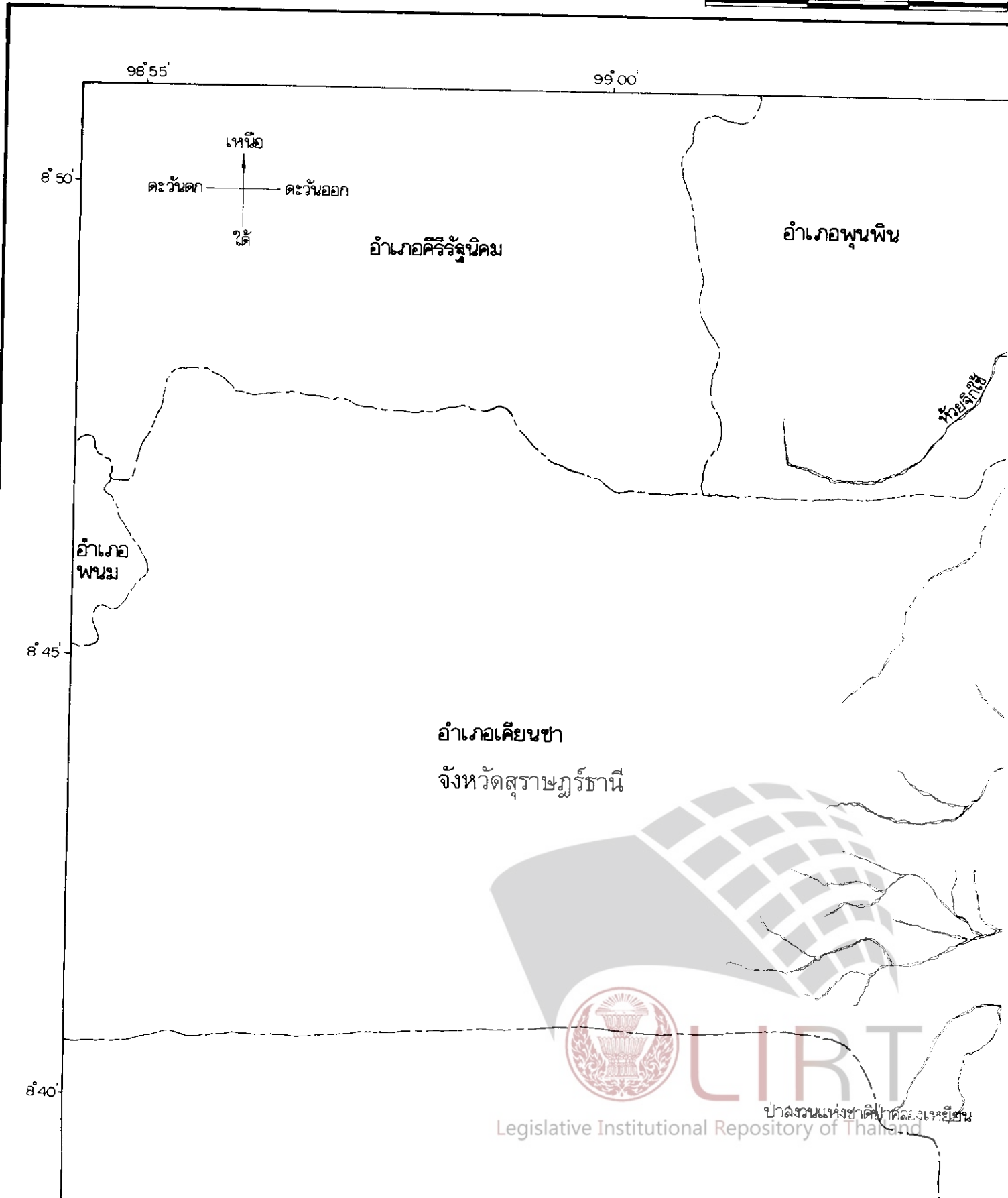

อธิบดีกรมทางหลวง



Legislative Institutional Repository of Thailand

แผนที่ท้ายพระราชกฤษฎีกา
กำหนดเขตที่ดินในบริเวณที่จะ
เพื่อสร้างทางหลวงแผ่นดินหมายเลข 44 ลายกระบี่ - กาญจนดิษฐ์ ตอนแยกทางหลวง
พ.ศ. 2541

มาตราส่วน 1 : 100,000

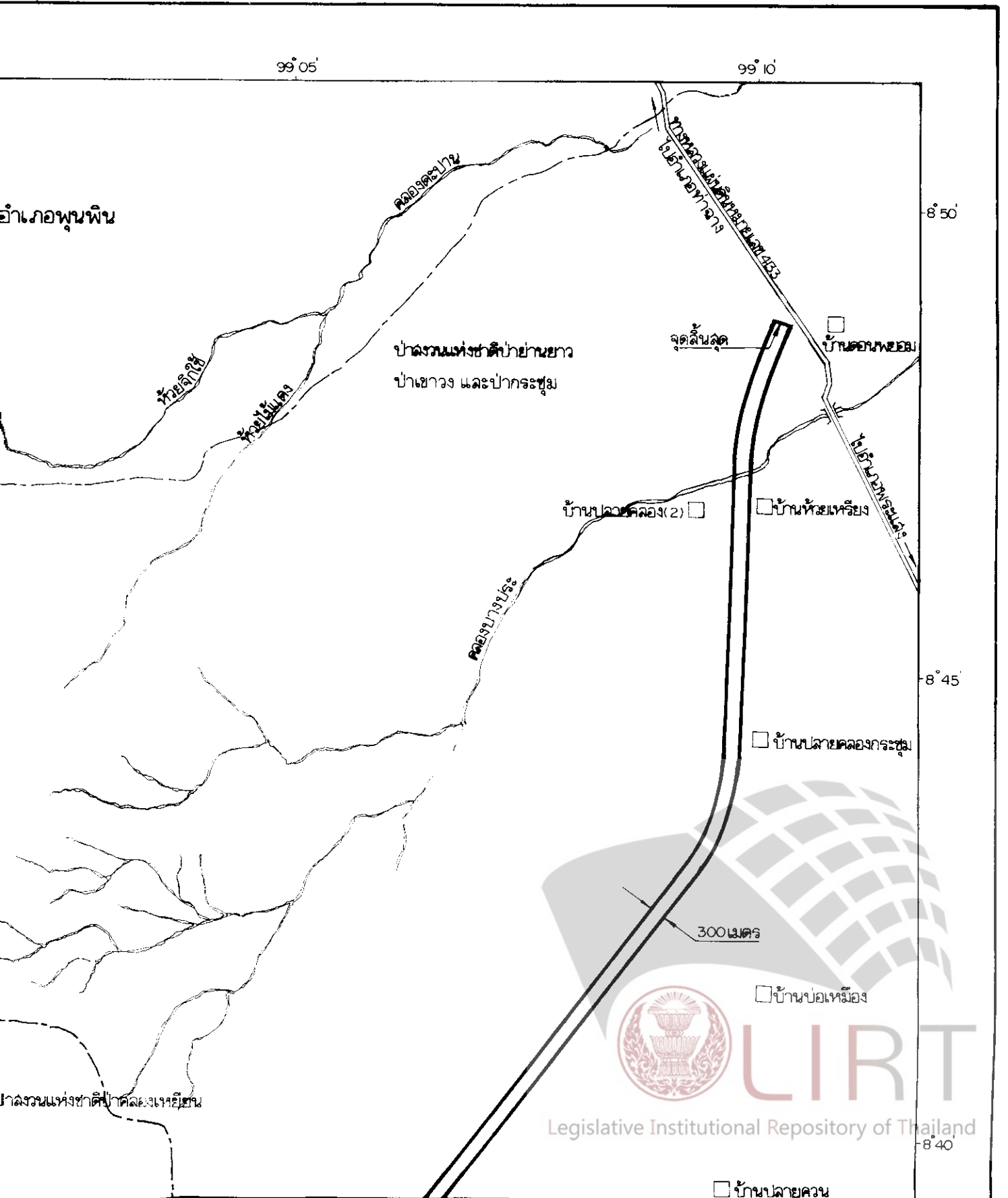


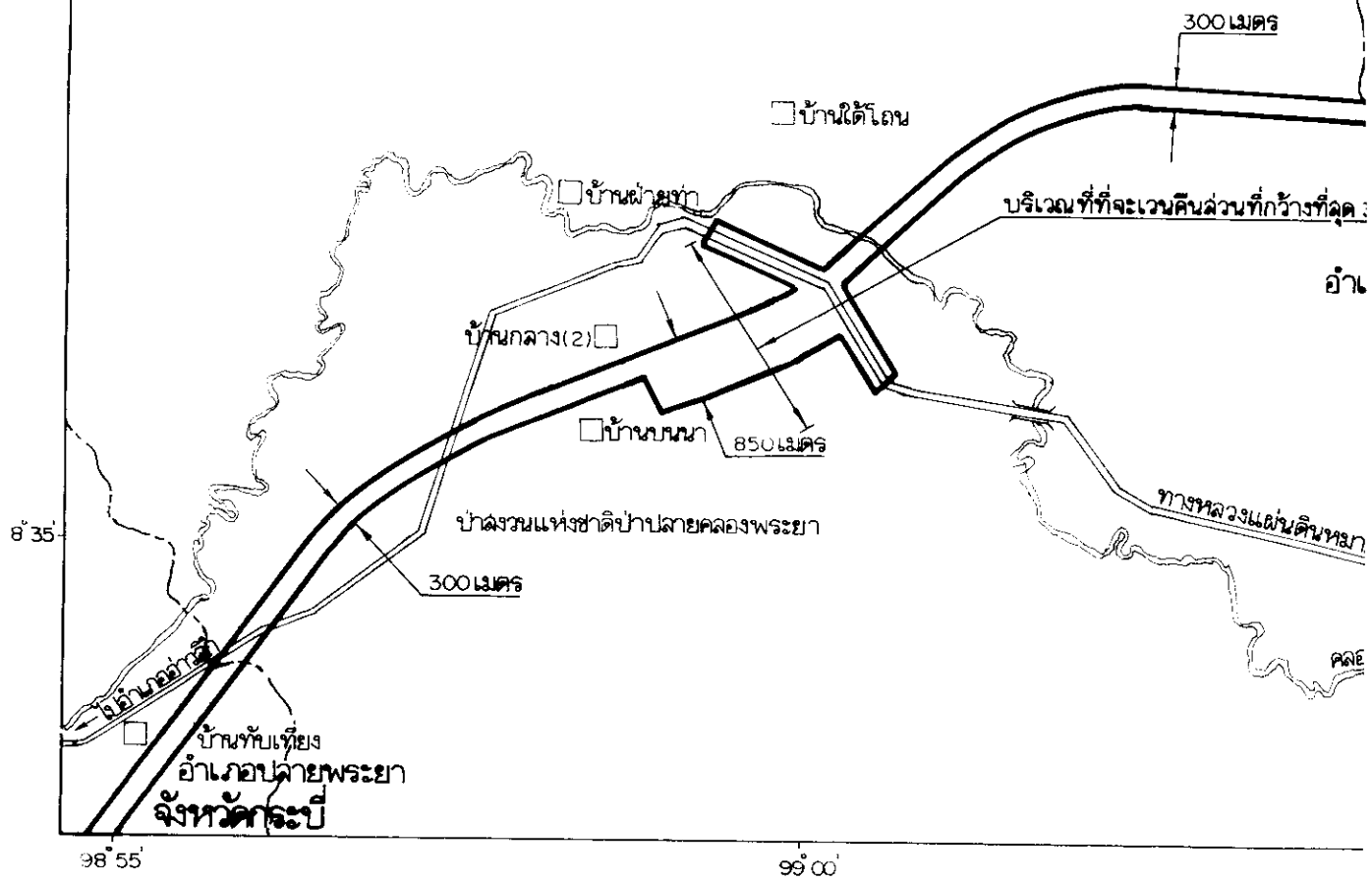
แผนที่ท้ายพระราชกฤษฎีกา
เขตที่ดินในบริเวณที่จะเวนคืน

จุดตั้งรื้อ ดอนแยกทางหลวงแผ่นดินหมายเลข 4(บ้านหนองหลุมพ้อ) - อำเภอเคียนซา
พ.ศ. 2541


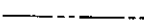





มาตราส่วน 1 : 100,000
2 4 6 กิโลเมตร

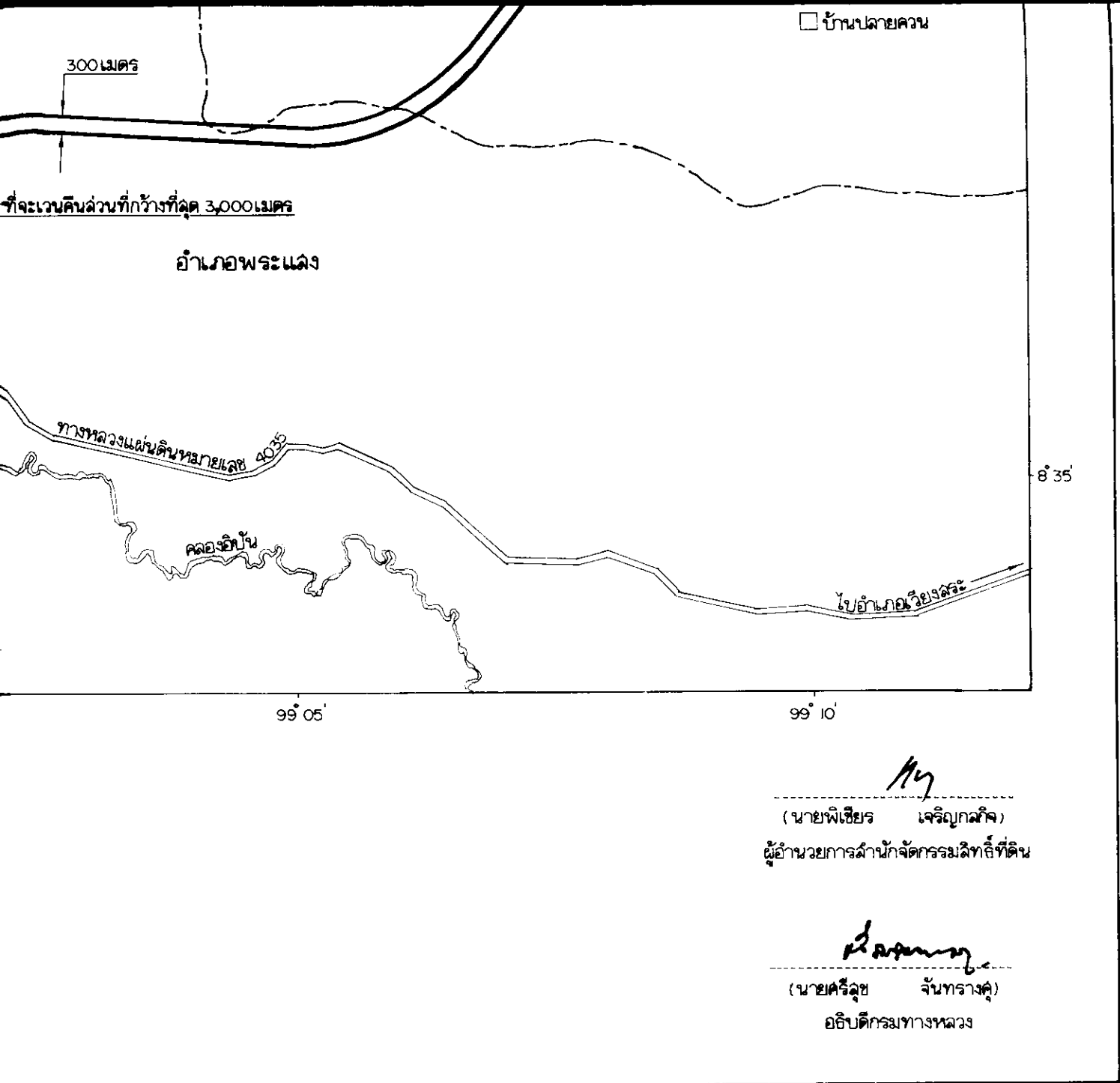
แผนที่หมายเลข 2/2





เครื่องหมาย

-  แนวเขตที่ดินในบริเวณที่ที่จะเวนคืน
-  เขตจังหวัด
-  เขตอำเภอ
-  ทางหลวง
-  ระบาย
-  คลอง ห้วย
-  หมู่บ้าน



หมายเหตุ :- เหตุผลในการประกาศใช้พระราชกฤษฎีกานี้ คือ เนื่องจากมีความจำเป็นจะต้องสร้างทางหลวงแผ่นดินหมายเลข ๔๔ สายกระบี่ - กาญจนดิษฐ์ ตอนแยกทางหลวงแผ่นดินหมายเลข ๔ (บ้านหนองหลุมพอ) - อำเภอเคียนซา ในท้องที่อำเภออ่าวลึก อำเภอปลายพระยา จังหวัดกระบี่ และอำเภอพระแสง อำเภอเคียนซา จังหวัดสุราษฎร์ธานี เพื่ออำนวยความสะดวกและความรวดเร็วแก่การจราจรและการขนส่งอันเป็นกิจการสาธารณูปโภค ในการนี้สมควรกำหนดเขตที่ดินในบริเวณที่จะเวนคืนในท้องที่ดังกล่าว เพื่อให้เจ้าหน้าที่หรือผู้ซึ่งได้รับมอบหมายจากเจ้าหน้าที่มีสิทธิเข้าไปทำการสำรวจและเพื่อทราบข้อเท็จจริงเกี่ยวกับข้อสังหาริมทรัพย์ที่จะต้องเวนคืนที่แน่นอน จึงจำเป็นต้องตราพระราชกฤษฎีกานี้