

พระราชกฤษฎีกา

กำหนดเขตที่ดิน ในท้องที่ตำบลบุงคำ อำเภอเลิงนกา

จังหวัดยโสธร ให้เป็นเขตปฏิรูปที่ดิน

พ.ศ. ๒๕๓๖

ภูมิพลอดุลยเดช ป.ร.

ให้ไว้ ณ วันที่ ๑๕ พฤศจิกายน พ.ศ. ๒๕๓๖

เป็นปีที่ ๔๘ ในรัชกาลปัจจุบัน

พระบาทสมเด็จพระปรมินทรมหาภูมิพลอดุลยเดช มีพระบรมราชโองการโปรดเกล้าฯ ให้ประกาศว่า

โดยที่เป็นการสมควรกำหนดเขตที่ดิน ในท้องที่ตำบลบุงคำ อำเภอเลิงนกา จังหวัดยโสธร ให้เป็นเขตปฏิรูปที่ดิน

อาศัยอำนาจตามความในมาตรา ๑๗๕ ของรัฐธรรมนูญแห่งราชอาณาจักรไทย และมาตรา ๒๕ วรรคหนึ่ง แห่งพระราชบัญญัติการปฏิรูปที่ดินเพื่อเกษตรกรรม พ.ศ. ๒๕๑๘ จึงทรงพระกรุณาโปรดเกล้าฯ ให้ตราพระราชกฤษฎีกาขึ้นไว้ ดังต่อไปนี้

มาตรา ๑ พระราชกฤษฎีกานี้เรียกว่า “พระราชกฤษฎีกากำหนดเขตที่ดิน ในท้องที่ตำบลบุงคำ อำเภอเลิงนกา จังหวัดยโสธร ให้เป็นเขตปฏิรูปที่ดิน พ.ศ. ๒๕๓๖”

มาตรา ๒ พระราชกฤษฎีกานี้ให้ใช้บังคับตั้งแต่วันถัดจากวันประกาศในราชกิจจานุเบกษา เป็นต้นไป

มาตรา ๓ ให้ที่ดินในท้องที่ตำบลบุงคำ อำเภอเลิงนกา จังหวัดยโสธร ในเขตป่าสงวนแห่งชาติ ป่าดงบังอี บางส่วน ภายในแนวเขตตามแผนที่ท้ายพระราชกฤษฎีกานี้ เป็นเขตปฏิรูปที่ดิน



LI RT

มาตรา ๔ ให้รัฐมนตรีว่าการกระทรวงการคลัง รัฐมนตรีว่าการกระทรวงเกษตรและสหกรณ์ และรัฐมนตรีว่าการกระทรวงมหาดไทยรักษาการตามพระราชกฤษฎีกานี้

ผู้รับสนองพระบรมราชโองการ

ชวน หลีกภัย

นายกรัฐมนตรี

เกล้า ๆ ให้

ห้วยโสธร

มาตรา ๒๕

ปรดเกล้า ๆ

้องที่ตำบล

งานุเบกษา

ตป่าสงวน

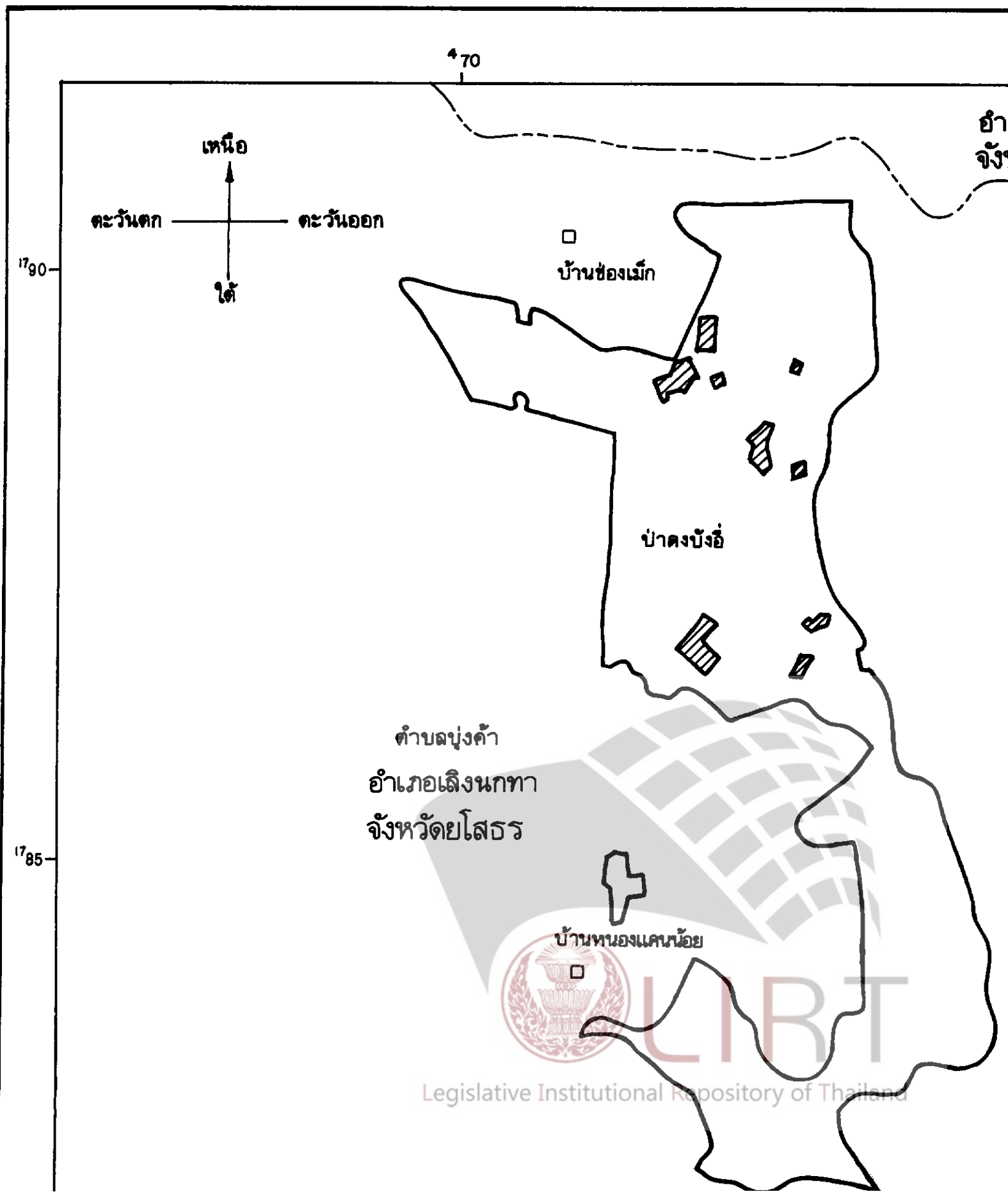

ปฏิรูปที่ดิน



แผนที่ท้ายพระราชกฤษฎีกา
กำหนดเขตที่ดิน ในท้องที่ตำบลบุงคำ อำเภอสิงหนาท
ให้เป็นเขตปฏิรูปที่ดิน

พ.ศ. 2536

มาตราล่วน 1 : 50,000



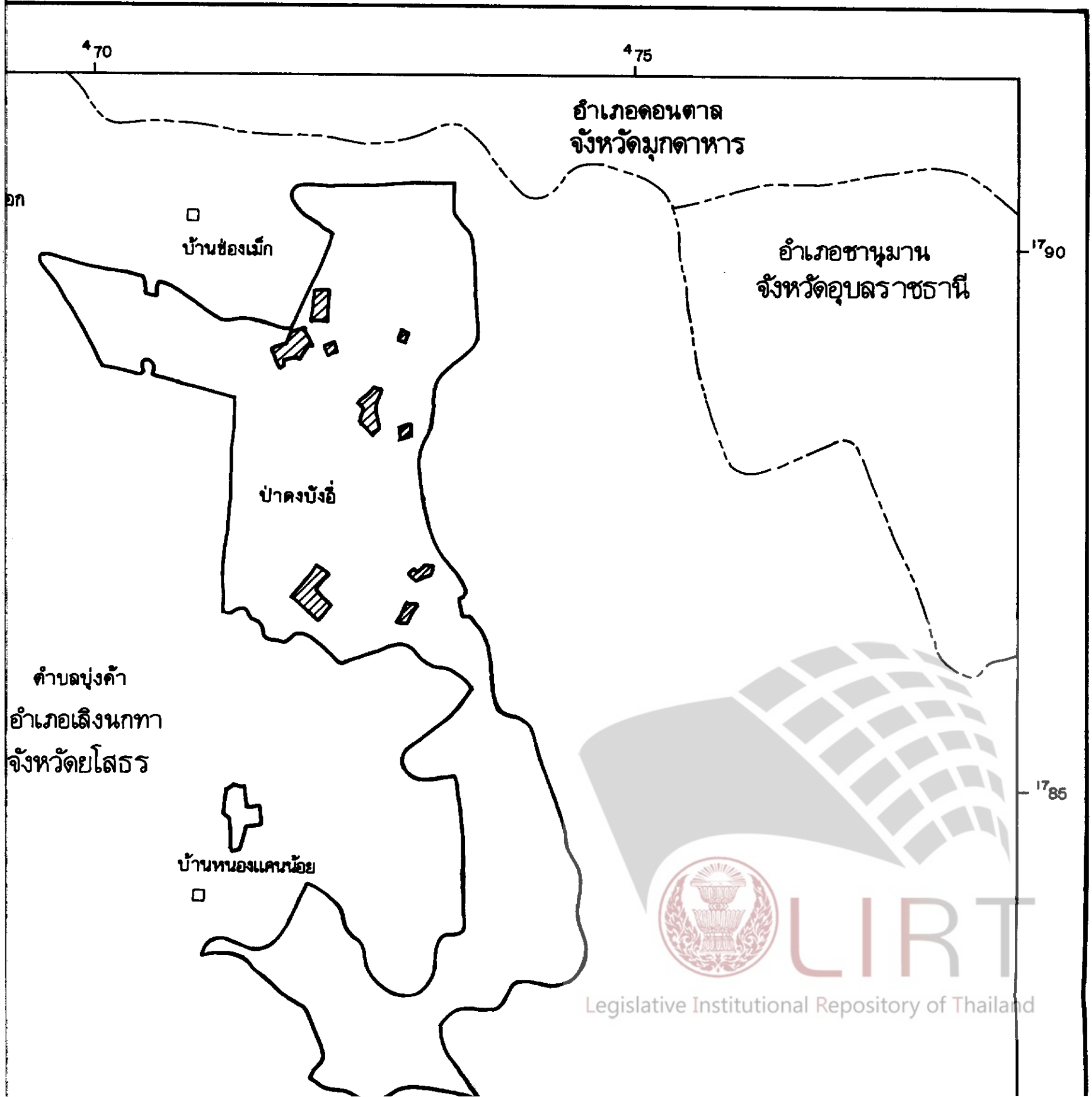
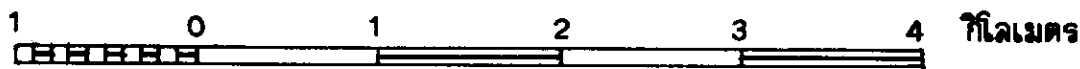
แผนที่ถ่ายพระราชกฤษฎีกา

กำหนดเขตที่ดิน ในท้องที่ตำบลบุงคำ อำเภอเสิงสาง จังหวัดยโสธร

ให้เป็นเขตปฏิรูปที่ดิน





พ.ศ. 2536

มาตราส่วน 1 : 50,000



อำเภอเสนาางคณิศม
จังหวัดอุบลราชธานี

เครื่องหมาย

-  แนวเขตปฏิรูปที่ดิน
-  บริเวณที่กั้นออกจากเขตปฏิรูปที่ดิน
-  เขตจังหวัด
-  หมู่บ้าน

470

475

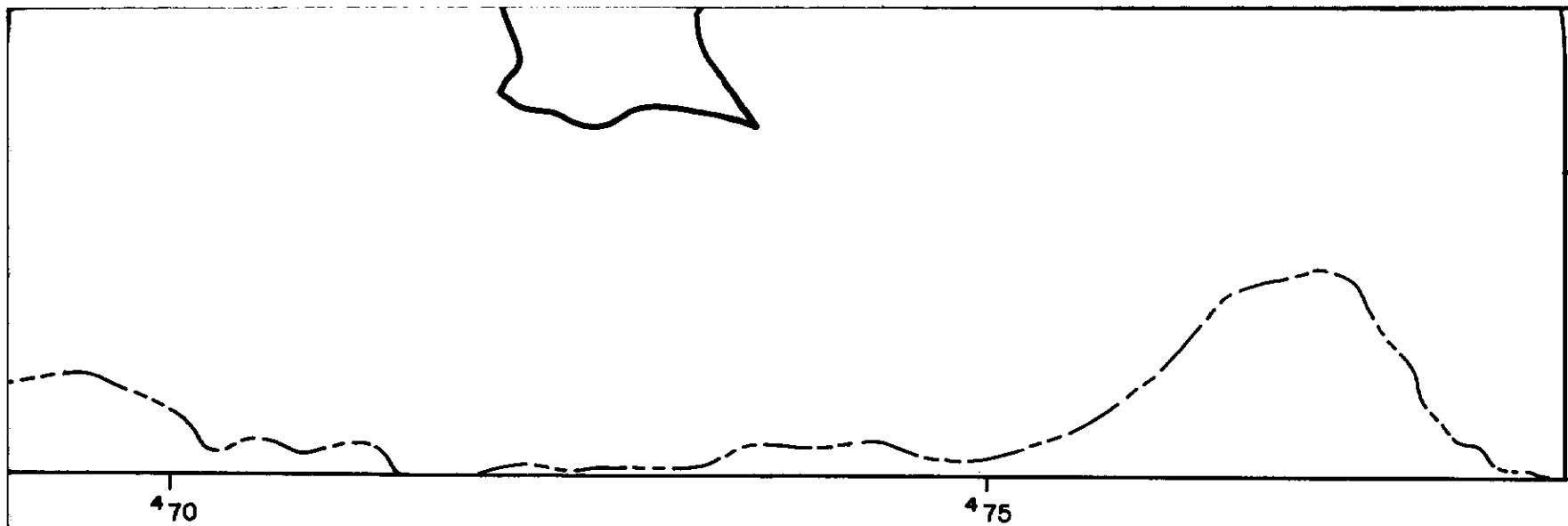
(นาย)

ผู้อำนวยการ


(นาย)

เลขานุการสำนักง






เขตปฏิรูปที่ดิน
ที่กันออกจากเขตปฏิรูปที่ดิน
หวัด
น



(นายพล พล เพชรล้อม)

ผู้อำนวยการกองจัดการปฏิรูปที่ดิน



(นายประเสริฐพันธุ์ พิพัฒน์กุล)

เลขที่การดำเนินงานการปฏิรูปที่ดินเพื่อเกษตรกรรม



หมายเหตุ :- เหตุผลในการประกาศใช้พระราชกฤษฎีกาฉบับนี้ คือ เนื่องจากในท้องที่ตำบลบุงคำ อำเภอลำดวน จังหวัดสุรินทร์ มีเกษตรกรผู้ไม่มีที่ดินประกอบเกษตรกรรมเป็นของตนเอง หรือมีที่ดินเล็กน้อยไม่เพียงพอแก่การครองชีพ หรือต้องเช่าที่ดินของผู้อื่นประกอบเกษตรกรรมอยู่เป็นจำนวนมาก และโดยที่คณะรัฐมนตรีมีมติให้ดำเนินการปฏิรูปที่ดินเพื่อเกษตรกรรมในที่ดินเขตป่าสงวนแห่งชาติ ปาดงบังอี ในส่วนที่มีสภาพเป็นป่าเสื่อมโทรมแล้ว สมควรกำหนดเขตที่ดินในท้องที่ดังกล่าวให้เป็นเขตปฏิรูปที่ดิน จึงจำเป็นต้องตราพระราชกฤษฎีกานี้

