

พระราชกฤษฎีกา

กำหนดเขตที่ดินในบริเวณที่ที่จะเวนคืน เพื่อสร้างและขยายทางหลวง

แผ่นดินหมายเลข ๔๐๑ สายตะกั่วป่า - นครศรีธรรมราช

ตอนบ้านนาปง - อำเภอพุนพิน

พ.ศ. ๒๕๕๑

ภูมิพลอดุลยเดช ป.ร.

ให้ไว้ ณ วันที่ ๖ ตุลาคม พ.ศ. ๒๕๕๑

เป็นปีที่ ๕๓ ในรัชกาลปัจจุบัน

พระบาทสมเด็จพระปรมินทรมหาภูมิพลอดุลยเดช มีพระบรมราชโองการโปรดเกล้าฯ ให้
ประกาศว่า

โดยที่เป็นการสมควรกำหนดเขตที่ดินในบริเวณที่ที่จะเวนคืน เพื่อสร้างและขยายทางหลวงแผ่นดิน
หมายเลข ๔๐๑ สายตะกั่วป่า - นครศรีธรรมราช ตอนบ้านนาปง - อำเภอพุนพิน ในท้องที่อำเภอ
คีรีรัฐนิคม และอำเภอพุนพิน จังหวัดสุราษฎร์ธานี

อาศัยอำนาจตามความในมาตรา ๒๒๑ ของรัฐธรรมนูญแห่งราชอาณาจักรไทย และมาตรา ๖๘
วรรคหนึ่ง แห่งพระราชบัญญัติทางหลวง พ.ศ. ๒๕๓๕ ประกอบกับมาตรา ๕ วรรคสาม และมาตรา ๖
แห่งพระราชบัญญัติว่าด้วยการเวนคืนอสังหาริมทรัพย์ พ.ศ. ๒๕๓๐ จึงทรงพระกรุณาโปรดเกล้าฯ ให้
ตราพระราชกฤษฎีกาขึ้นไว้ ดังต่อไปนี้

มาตรา ๑ พระราชกฤษฎีกานี้เรียกว่า “พระราชกฤษฎีกากำหนดเขตที่ดินในบริเวณที่ที่จะเวนคืน
เพื่อสร้างและขยายทางหลวงแผ่นดินหมายเลข ๔๐๑ สายตะกั่วป่า - นครศรีธรรมราช ตอนบ้านนาปง -
อำเภอพุนพิน พ.ศ. ๒๕๕๑”



LIRT

มาตรา ๒ พระราชกฤษฎีกานี้ให้ใช้บังคับตั้งแต่วันถัดจากวันประกาศในราชกิจจานุเบกษา เป็นต้นไป

มาตรา ๓ พระราชกฤษฎีกานี้ให้ใช้บังคับได้มีกำหนดสี่ปี

มาตรา ๔ ให้อธิบดีกรมทางหลวงเป็นเจ้าหน้าที่เวนคืนตามพระราชกฤษฎีกานี้

มาตรา ๕ เขตที่ดินในบริเวณที่จะเวนคืนตามพระราชกฤษฎีกานี้ อยู่ในท้องที่อำเภอคีรีรัฐนิคม และอำเภอพุนพิน จังหวัดสุราษฎร์ธานี มีส่วนกว้างสามร้อยเมตร ทั้งนี้ ภายในแนวเขตตามแผนที่ทำพระราชกฤษฎีกานี้

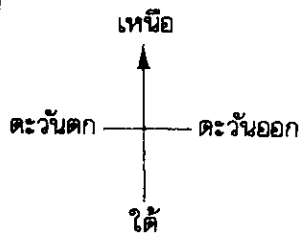
มาตรา ๖ ให้รัฐมนตรีว่าการกระทรวงคมนาคมรักษาการตามพระราชกฤษฎีกานี้

ผู้รับสนองพระบรมราชโองการ
ชวน หลีกภัย
นายกรัฐมนตรี

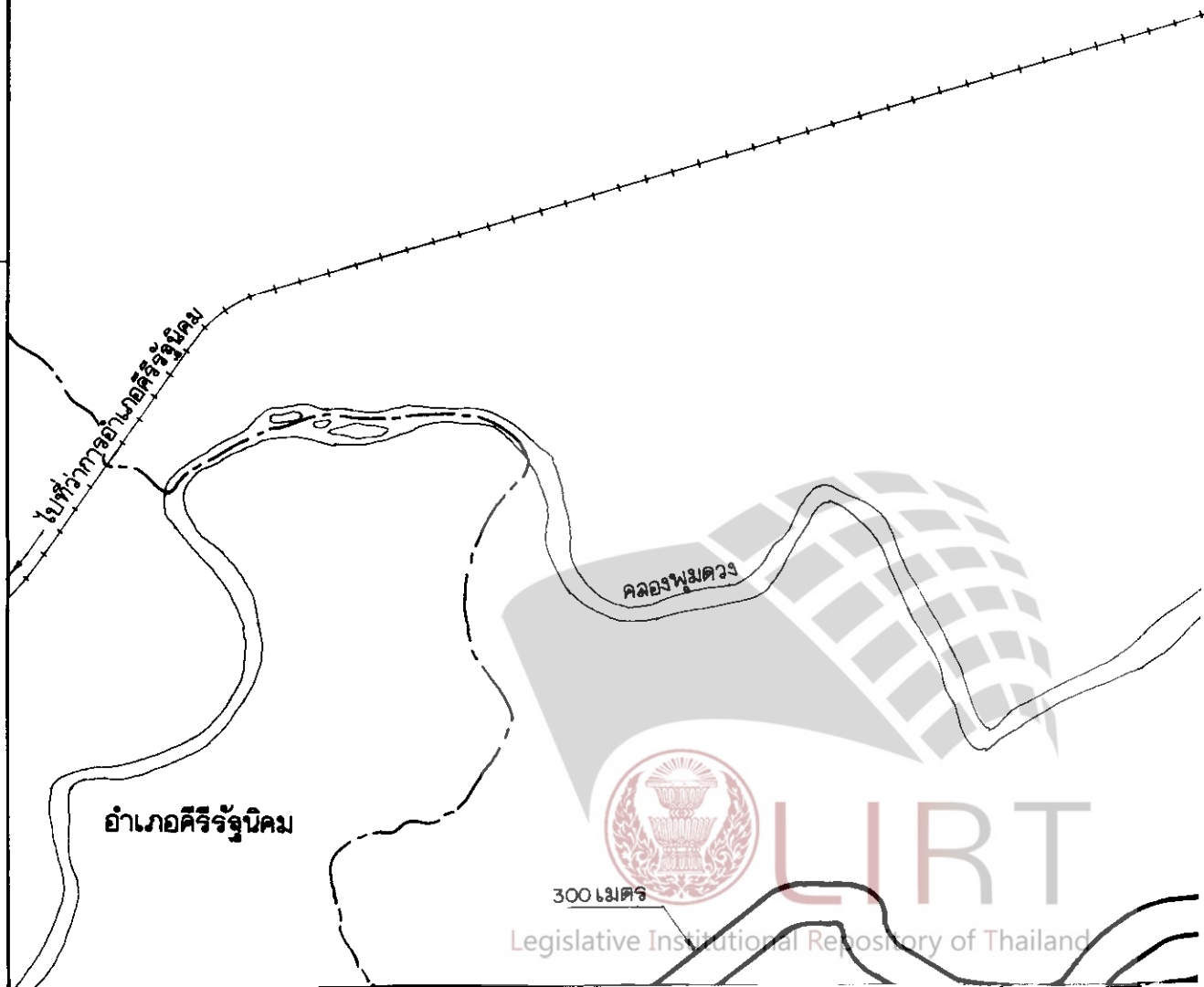
ให้
ดิน
เภอ
๖๘
๖
๑
คืน
๖ -



๙๙ ๐๕



๙ ๐๕

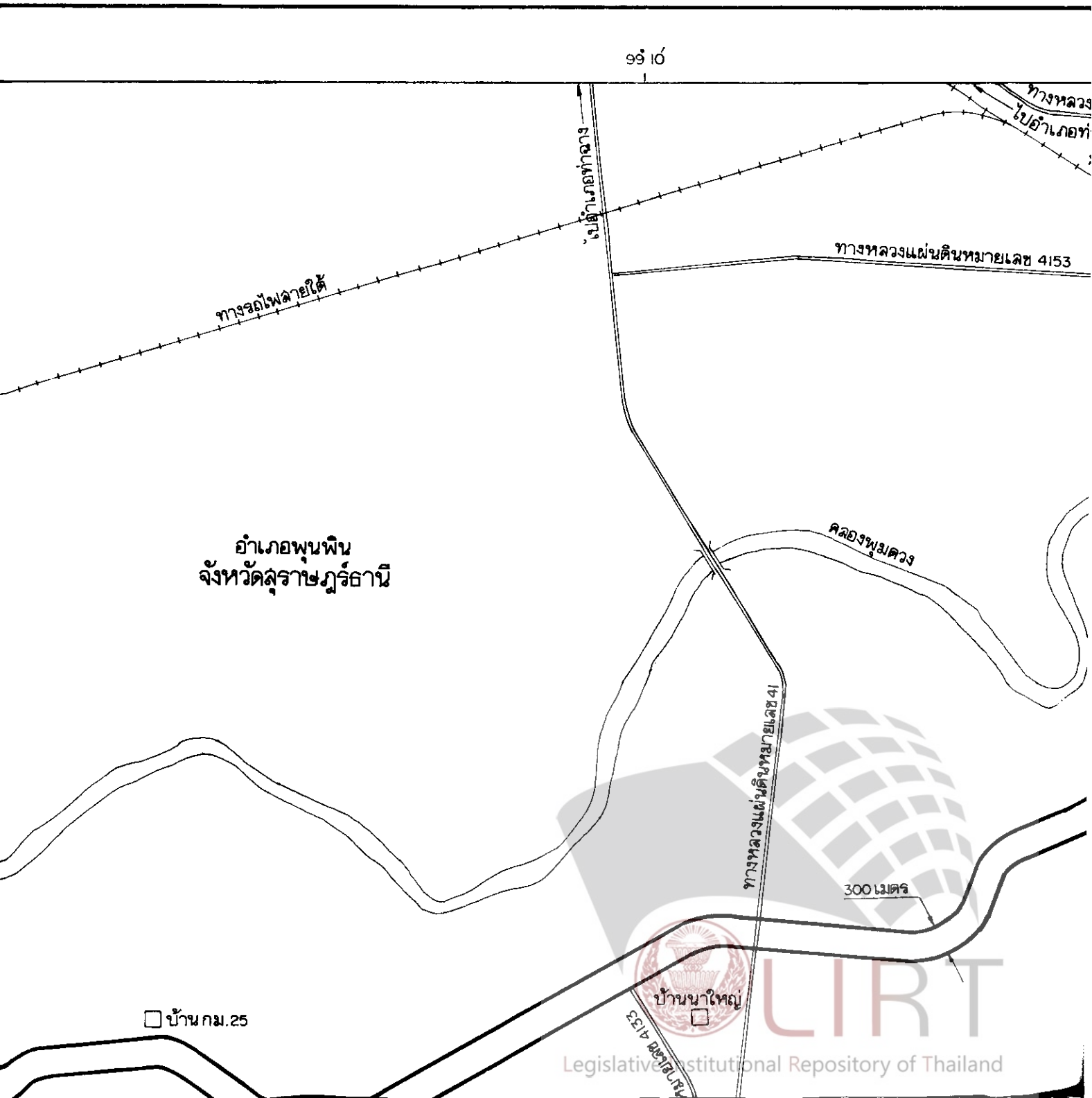


แผนที่ท้ายพระราชกฤษฎีกา
กำหนดเขตที่ดินในบริเวณที่จะเวนคืน
เพื่อสร้างและขยายทางหลวงแผ่นดินหมายเลข 401 สายตะกั่วป่า- นครศรีธรรมราช
ตอนบ้านนาปัง- อำเภอพุนพิน

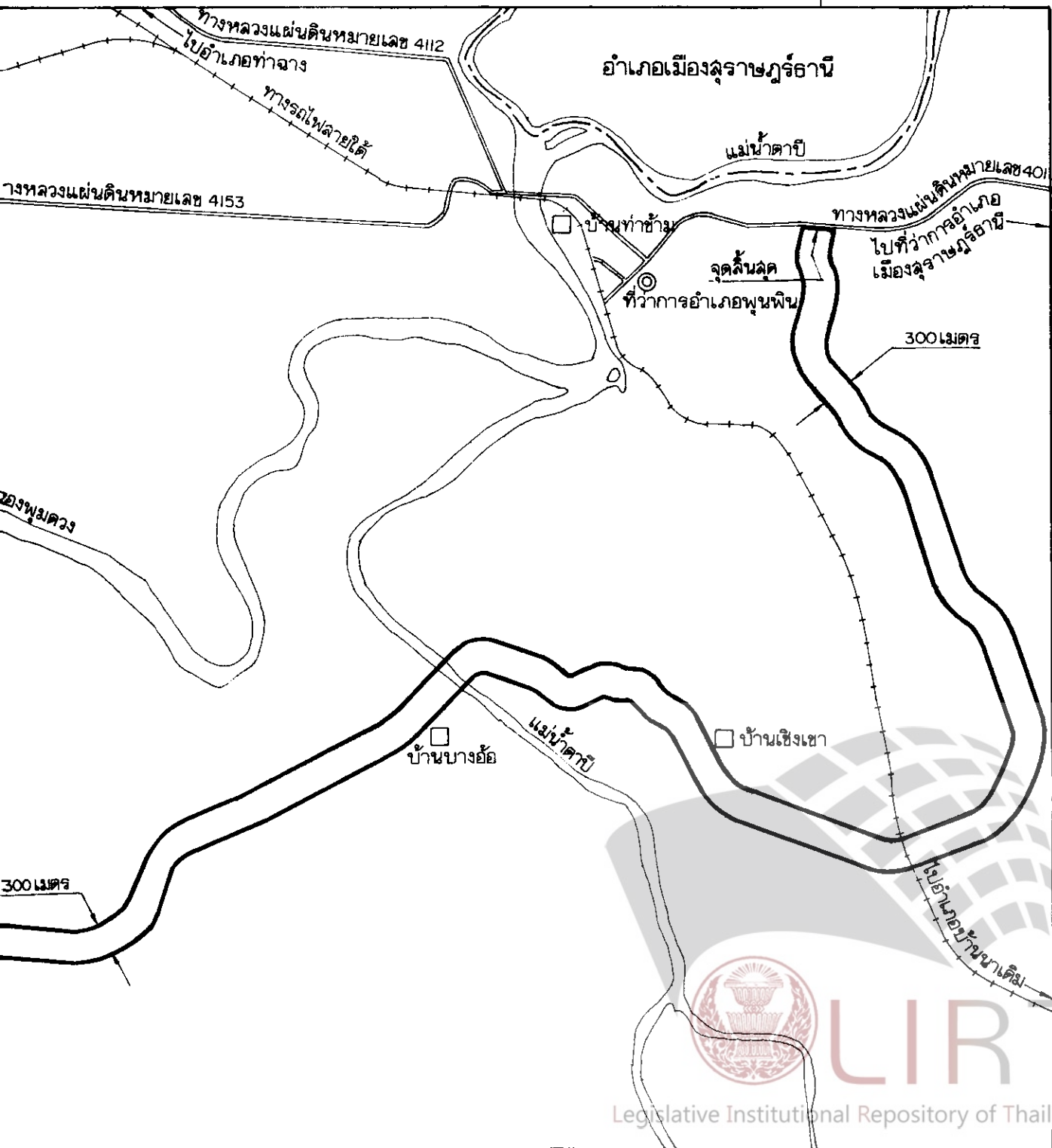
พ.ศ. 2541

มาตราส่วน 1: 50,000

0 1 2 3 กิโลเมตร

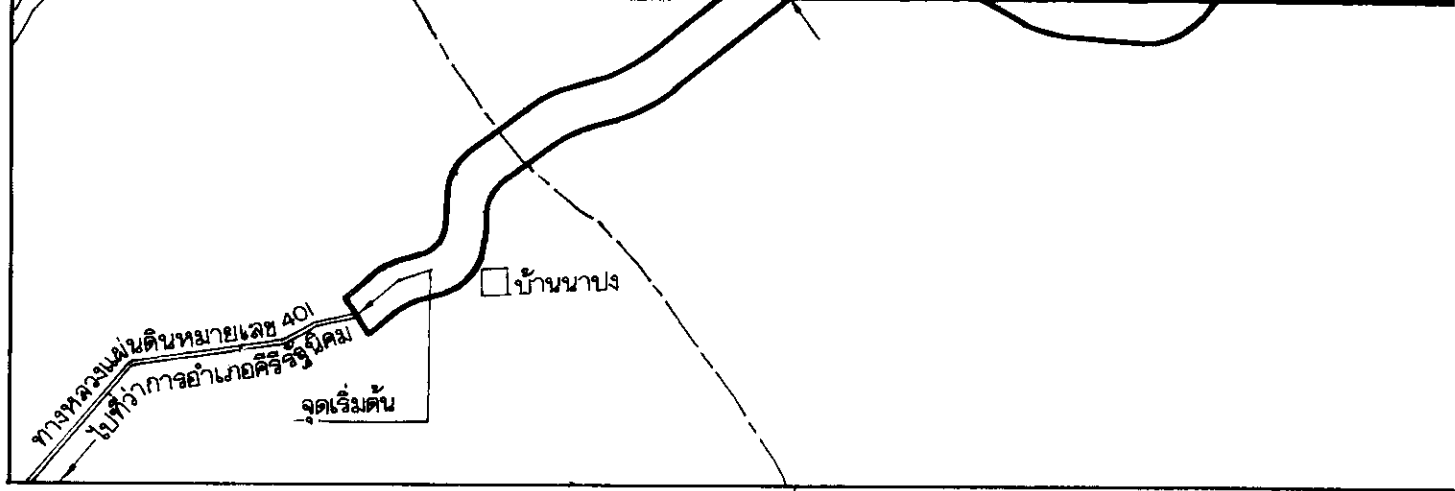


๑๑ 15


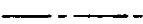








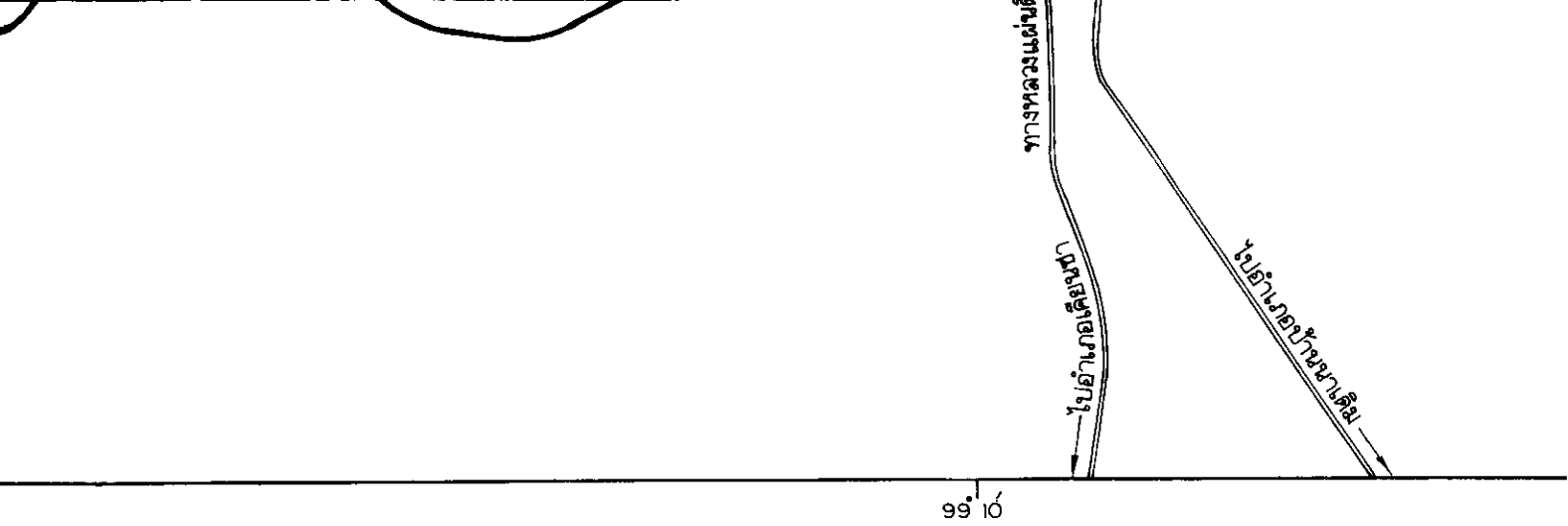
LIRT

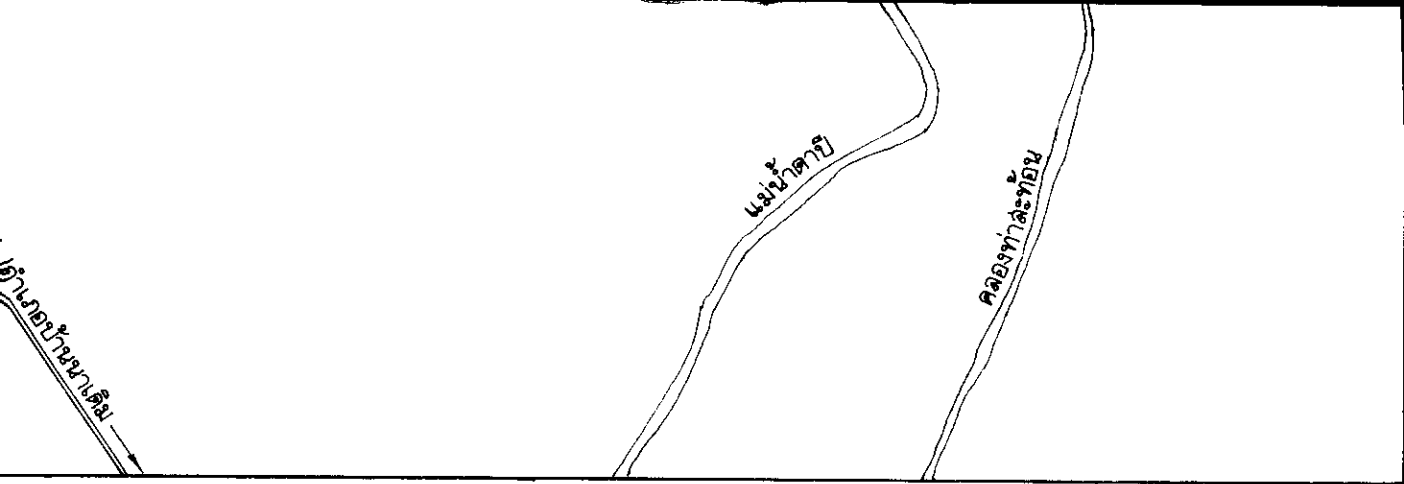
Legislative Institutional Repository of Thailand



เครื่องหมาย

-  แนวเขตที่ดินในบริเวณที่จะเวนคืน
-  เขตอำเภอ
-  ทางหลวง
-  ทางรถไฟ
-  สะพาน
-  แม่น้ำ คลอง
-  ที่ว่าการอำเภอ
-  หมู่บ้าน





99 ไร่

AL NAWAN

(นายครรชิต ทองมก)

ผู้อำนวยการสำนักจัดกรรมสิทธิ์ที่ดิน

วิจิตร งาม

(นายศรีสุข จันทรางค์)

อธิบดีกรมทางหลวง



Legislative Institutional Repository of Thailand

หมายเหตุ :- เหตุผลในการประกาศใช้พระราชกฤษฎีกาฉบับนี้ คือ เนื่องจากมีความจำเป็นจะต้องสร้างและขยายทางหลวงแผ่นดินหมายเลข ๕๐๑ สายตะกั่วป่า - นครศรีธรรมราช ตอนบ้านนาปง - อำเภอพุนพิน ในท้องที่อำเภอคีรีรัฐนิคม และอำเภอพุนพิน จังหวัดสุราษฎร์ธานี เพื่ออำนวยความสะดวกและความรวดเร็วแก่การจราจรและการขนส่งอันเป็นกิจการสาธารณูปโภค ในการนี้สมควรกำหนดเขตที่ดินในบริเวณที่จะเวนคืนในท้องที่ดังกล่าว เพื่อให้เจ้าหน้าที่หรือผู้ซึ่งได้รับมอบหมายจากเจ้าหน้าที่มีสิทธิเข้าไปทำการสำรวจและเพื่อทราบข้อเท็จจริงเกี่ยวกับบ่อสงฆ์หรือวัดที่จะต้องเวนคืนที่แน่นอน จึงจำเป็นต้องตราพระราชกฤษฎีกานี้