



พระราชกฤษฎีกา

กำหนดเขตที่ดิน ในท้องที่อำเภอฉวางเหล็ก จังหวัดสระบุรี
ให้เป็นเขตปฏิรูปที่ดิน

พ.ศ. ๒๕๒๐

ภูมิพลอดุลยเดช ป.ร.

ให้ไว้ ณ วันที่ ๒๓ กรกฎาคม พ.ศ. ๒๕๒๐

เป็นปีที่ ๓๒ ในรัชกาลปัจจุบัน

พระบาทสมเด็จพระปรมินทรมหาภูมิพลอดุลยเดช มี
พระบรมราชโองการโปรดเกล้าฯ ให้ประกาศว่า

โดยที่เป็นการสมควรกำหนดเขตที่ดิน ในท้องที่อำเภอ
ฉวางเหล็ก จังหวัดสระบุรี ให้เป็นเขตปฏิรูปที่ดิน



LIRT

เล่ม ๕๔ ตอนที่ ๗๐ ราชกิจจานุเบกษา ๒ สิงหาคม ๒๕๒๐

อาศัยอำนาจตามความในมาตรา ๒๐ ของรัฐธรรมนูญแห่งราชอาณาจักรไทย และมาตรา ๒๕ แห่งพระราชบัญญัติการปฏิรูปที่ดินเพื่อเกษตรกรรม พ.ศ. ๒๕๑๘ จึงทรงพระกรุณาโปรดเกล้าฯ ให้ตราพระราชกฤษฎีกาขึ้นไว้ ดังต่อไปนี้

มาตรา ๑ พระราชกฤษฎีกานี้เรียกว่า “พระราชกฤษฎีกากำหนดเขตที่ดินในท้องที่อำเภอมหากเหล็ก จังหวัดสระบุรี ให้เป็นเขตปฏิรูปที่ดิน พ.ศ. ๒๕๒๐”

มาตรา ๒ พระราชกฤษฎีกานี้ให้ใช้บังคับตั้งแต่วันถัดจากวันประกาศในราชกิจจานุเบกษาเป็นต้นไป

มาตรา ๓ ให้ที่ดินในเขตท้องที่อำเภอมหากเหล็ก จังหวัดสระบุรี ภายในแนวเขตตามแผนที่ท้ายพระราชกฤษฎีกานี้เป็นเขตปฏิรูปที่ดิน

มาตรา ๔ ให้รัฐมนตรีว่าการกระทรวงการคลัง รัฐมนตรีว่าการกระทรวงเกษตรและสหกรณ์ และรัฐมนตรีว่าการกระทรวงมหาดไทยรักษาการตามพระราชกฤษฎีกานี้

ผู้รับสนองพระบรมราชโองการ

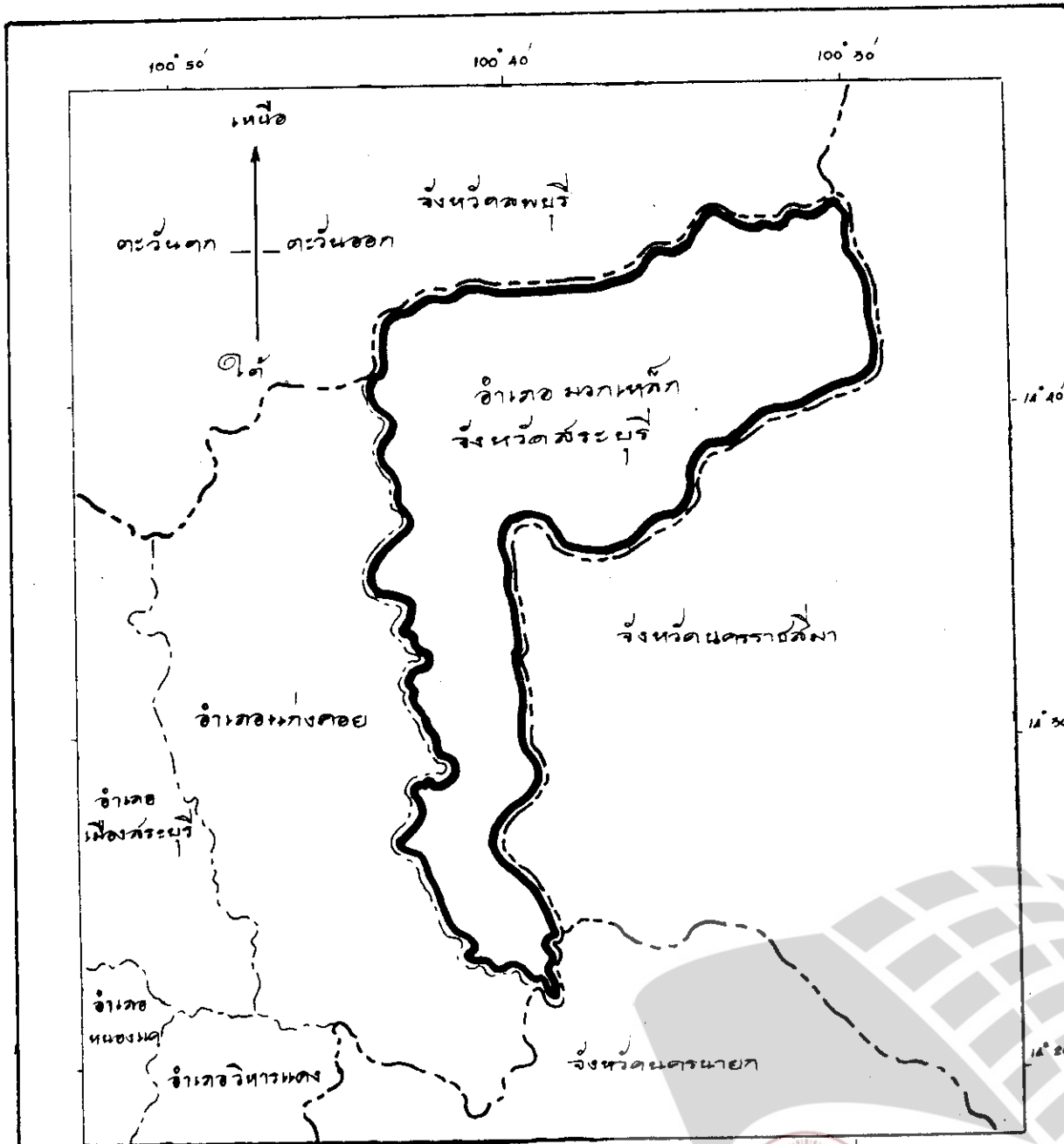
ธานินทร์ กรัยวิเชียร

นายกรัฐมนตรี




แผนที่ท้ายพระราชกฤษฎีกา
กำหนดเขตที่ดิน ในท้องที่อำเภอมหานเหล็ก จังหวัดสระบุรี
ให้เป็นเขตปฏิรูปที่ดิน
พ.ศ. ๒๕๒๐

มาตราส่วน ๑:๕๐๐,๐๐๐


10,000 5,000 0 5 10 15 20 25 กิโลเมตร



เครื่องหมาย

-  แนวเขตปฏิรูปที่ดิน
-  เขตจังหวัด
-  เขตอำเภอ


หัวหน้ากองจัดการปฏิรูปที่ดิน
Legislative Institutional Repository of Thailand


เลขาธิการ

เล่ม ๕๔ ตอนที่ ๗๐ ราชกิจจานุเบกษา ๒ สิงหาคม ๒๕๒๐

หมายเหตุ :- เหตุผลในการประกาศใช้พระราชกฤษฎีกาฉบับนี้ เนื่องจากในท้องที่อำเภอเวกเหล็ก จังหวัดสระบุรี มีเกษตรกรผู้ไม่มีที่ดิน ประกอบเกษตรกรรมเป็นของตนเอง หรือมีที่ดินเล็กน้อยไม่เพียงพอแก่การครองชีพ และที่ดินมีผลผลิตต่อไร่น้ำ สสมควรกำหนดเขตที่ดิน ในท้องที่ดังกล่าวให้เป็นเขตปฏิรูปที่ดิน จึงจำเป็นต้องตราพระราชกฤษฎีกานี้