

พระราชกฤษฎีกา

กำหนดเขตที่ดิน ในท้องที่ตำบลมะกอก ตำบลนครเจดีย์ ตำบลน้ำดิบ
อำเภอป่าซาง ตำบลหนองยวง กิ่งอำเภอเวียงหนองล่อง อำเภอป่าซาง
และตำบลเหล่ายาว อำเภอบ้านโฮ่ง จังหวัดลำพูน

ให้เป็นเขตปฏิรูปที่ดิน

พ.ศ. ๒๕๕๑

ภูมิพลอดุลยเดช ป.ร.

ให้ไว้ ณ วันที่ ๒๘ เมษายน พ.ศ. ๒๕๕๑

เป็นปีที่ ๕๓ ในรัชกาลปัจจุบัน

พระบาทสมเด็จพระปรมินทรมหาภูมิพลอดุลยเดช มีพระบรมราชโองการโปรดเกล้าฯ ให้
ประกาศว่า

โดยที่เป็นการสมควรกำหนดเขตที่ดิน ในท้องที่ตำบลมะกอก ตำบลนครเจดีย์ ตำบลน้ำดิบ
อำเภอป่าซาง ตำบลหนองยวง กิ่งอำเภอเวียงหนองล่อง อำเภอป่าซาง และตำบลเหล่ายาว อำเภอบ้านโฮ่ง
จังหวัดลำพูน ให้เป็นเขตปฏิรูปที่ดิน

อาศัยอำนาจตามความในมาตรา ๒๒๑ ของรัฐธรรมนูญแห่งราชอาณาจักรไทย และมาตรา ๒๕
วรรคหนึ่ง แห่งพระราชบัญญัติการปฏิรูปที่ดินเพื่อเกษตรกรรม พ.ศ. ๒๕๑๘ จึงทรงพระกรุณาโปรดเกล้าฯ ให้
ตราพระราชกฤษฎีกาขึ้นไว้ ดังต่อไปนี้

มาตรา ๑ พระราชกฤษฎีกานี้เรียกว่า “พระราชกฤษฎีกากำหนดเขตที่ดิน ในท้องที่ตำบลมะกอก
ตำบลนครเจดีย์ ตำบลน้ำดิบ อำเภอป่าซาง ตำบลหนองยวง กิ่งอำเภอเวียงหนองล่อง อำเภอป่าซาง
และตำบลเหล่ายาว อำเภอบ้านโฮ่ง จังหวัดลำพูน ให้เป็นเขตปฏิรูปที่ดิน พ.ศ. ๒๕๕๑”



LIRT

มาตรา ๒ พระราชกฤษฎีกานี้ให้ใช้บังคับตั้งแต่วันถัดจากวันประกาศในราชกิจจานุเบกษา เป็นต้นไป

มาตรา ๓ ให้ที่ดินในท้องที่ตำบลมะกอก ตำบลนครเจดีย์ ตำบลน้ำดิบ อำเภอป่าซาง ตำบลหนองยวง กิ่งอำเภอเวียงหนองล่อง อำเภอป่าซาง และตำบลเหล่ายาว อำเภอบ้านโฮ่ง จังหวัดลำพูน ภายในแนวเขตตามแผนที่ท้ายพระราชกฤษฎีกานี้ เป็นเขตปฏิรูปที่ดิน

มาตรา ๔ ให้รัฐมนตรีว่าการกระทรวงการคลัง รัฐมนตรีว่าการกระทรวงเกษตรและสหกรณ์ และรัฐมนตรีว่าการกระทรวงมหาดไทยรักษาการตามพระราชกฤษฎีกานี้

ผู้รับสนองพระบรมราชโองการ

ชวน หลีกภัย

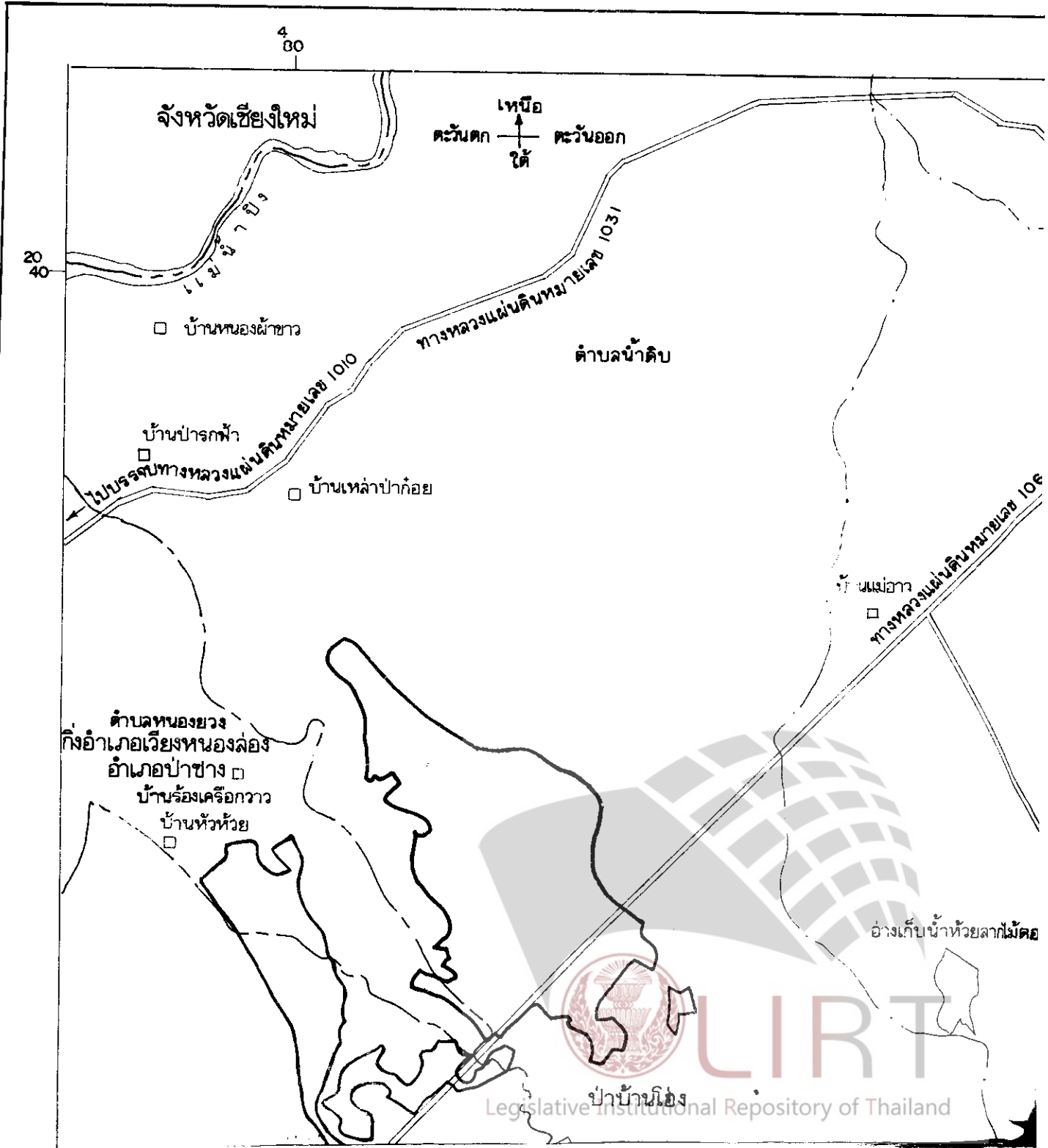
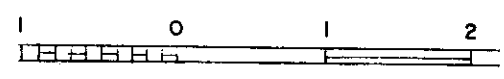
นายกรัฐมนตรี

แผนที่ท้ายพระราชกฤษฎีกา

กำหนดเขตที่ดิน ในท้องที่ตำบลมะกอก ตำบลนครเจดีย์ ตำบลน้ำดิบ อำเภอป่า
และตำบลเหล่ายาว อำเภอบ้านไผ่
ให้เป็นเขตปฏิรูปที่ดิน

พ.ศ. 2541

มาตราส่วน 1 : 50,000



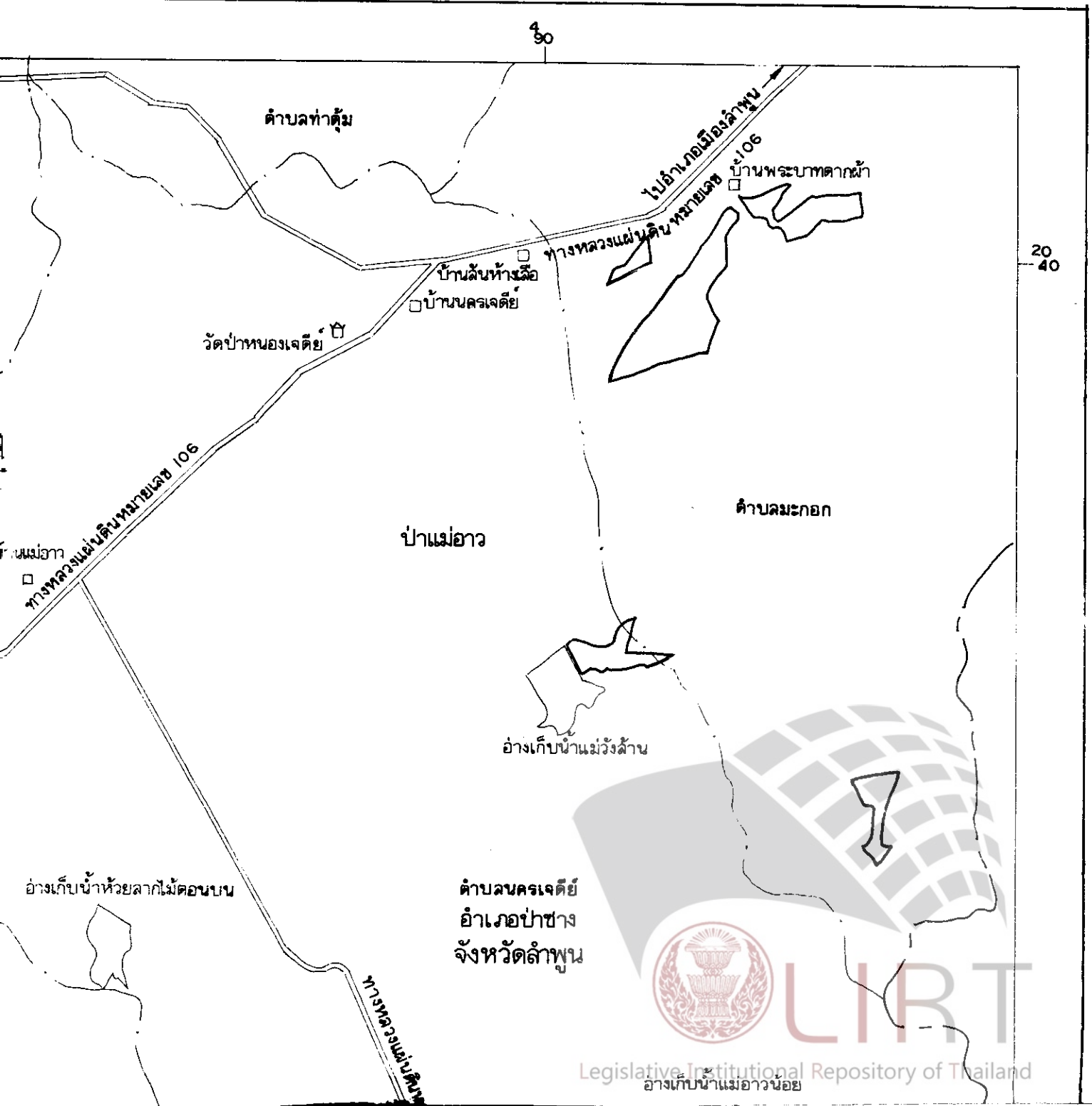
แผนที่ท้ายพระราชกฤษฎีกา

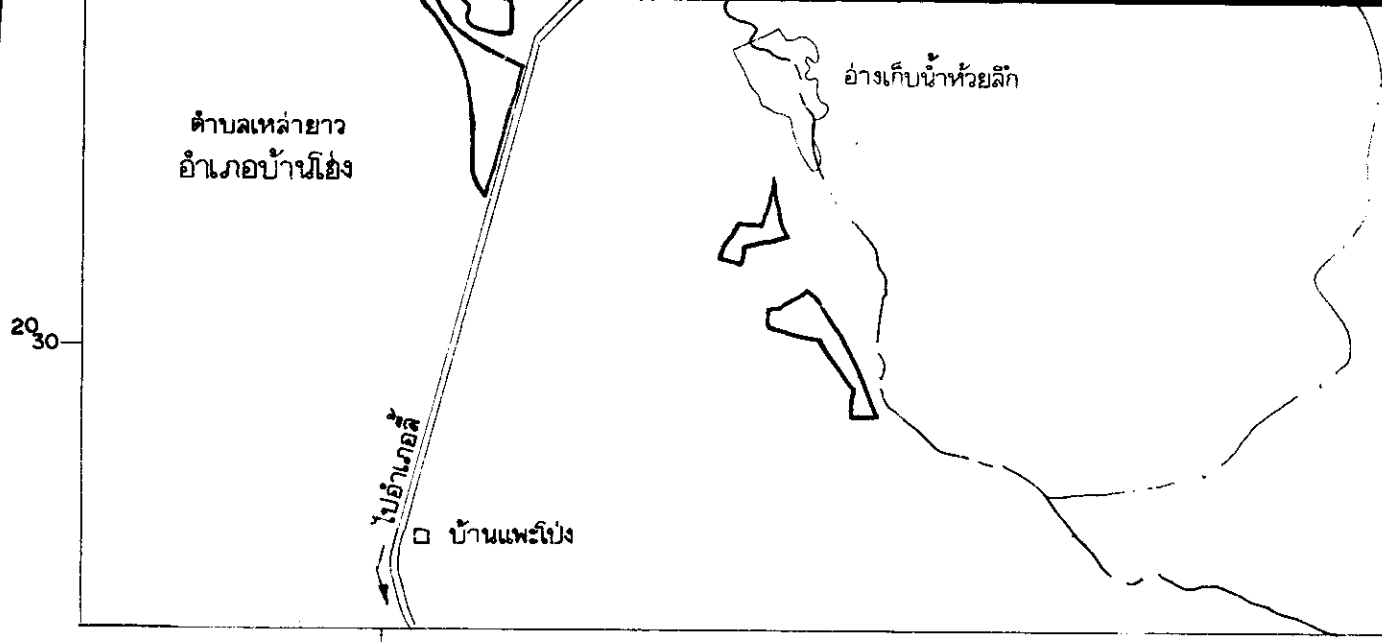
ตำบลน้ำดิบ อำเภอป่าซาง ตำบลหนองยวง กิ่งอำเภอเวียงหนองล่อง อำเภอป่าซาง
หลายาว อำเภอบ้านโฮ้ง จังหวัดลำพูน
ให้เป็นเขตปฏิรูปที่ดิน

พ.ศ. 2541


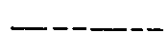
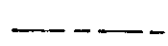
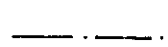





มาตราส่วน 1 : 50,000

1 2 3 4 กิโลเมตร

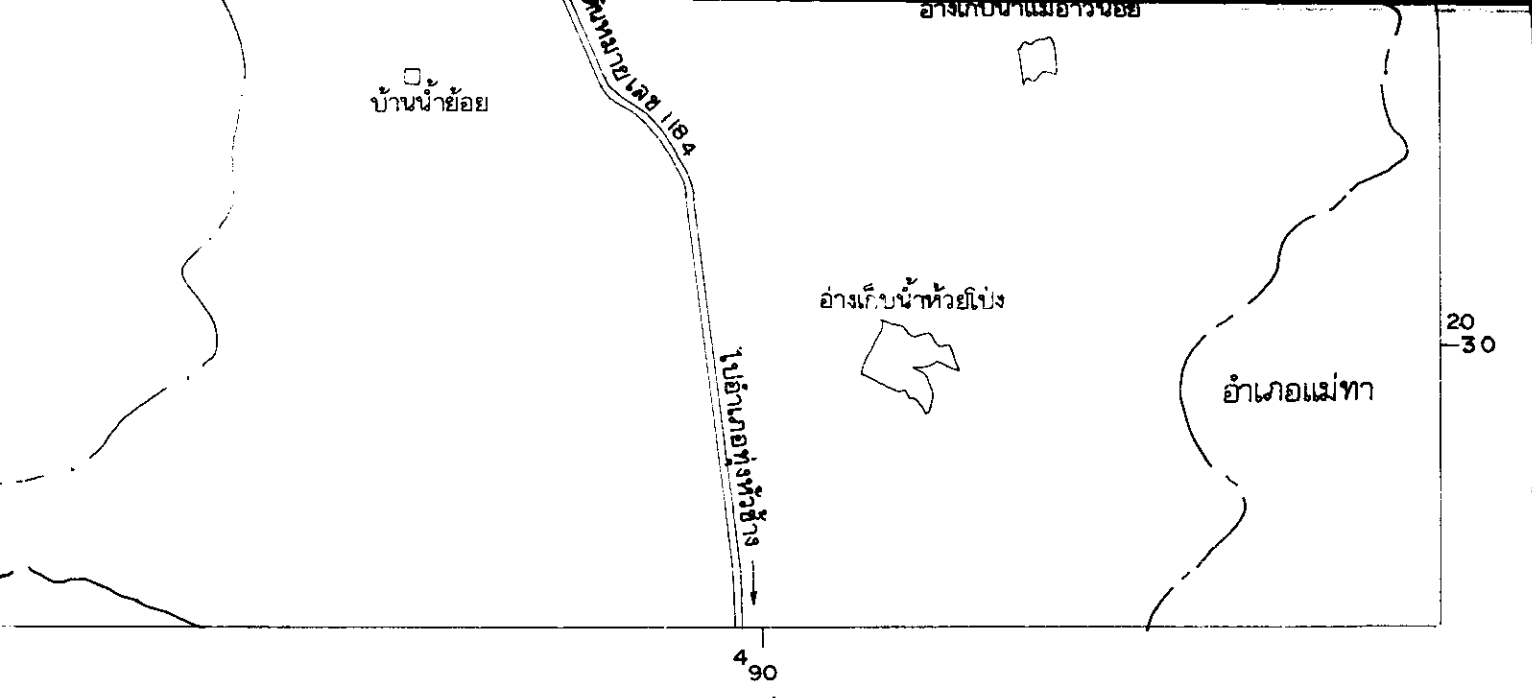




เครื่องหมาย

-  แนวเขตบรูรูปที่ดิน
-  เขตจังหวัด
-  เขตอำเภอ เขตกิ่งอำเภอ
-  เขตตำบล
-  ทางหลวง
-  แม่น้ำ
-  อ่างเก็บน้ำ
-  หมู่บ้าน
-  วัด





(นายกิตติ นุชาลัย)

ผู้อำนวยการกองจัดการปฎิรูปที่ดิน

(นายพลอดประดัพ จุฬาลัดดี)

เลขที่การดำเนินงานการปฎิรูปที่ดินเพื่อเกษตรกรรม



Legislative Institutional Repository of Thailand

หมายเหตุ :- เหตุผลในการประกาศใช้พระราชกฤษฎีกานี้ คือ เนื่องจากในท้องที่ตำบลมะกอก ตำบลนครเจดีย์ ตำบลน้ำดิบ อำเภอป่าซาง ตำบลหนองขวง กิ่งอำเภอเวียงหนองล่อง อำเภอป่าซาง และตำบลเหล่ายาว อำเภอบ้านโฮ่ง จังหวัดลำพูน มีเกษตรกรผู้ไม่มีที่ดินประกอบเกษตรกรรมเป็นของตนเอง หรือมีที่ดินเล็กน้อยไม่เพียงพอแก่การครองชีพ หรือต้องเช่าที่ดินของผู้อื่นประกอบเกษตรกรรมอยู่เป็นจำนวนมาก สมควรกำหนดเขตที่ดินในท้องที่ดังกล่าวให้เป็นเขตปฏิรูปที่ดิน จึงจำเป็นต้องตราพระราชกฤษฎีกานี้