

พระราชกฤษฎีกา

จัดตั้งเทศบาลเมืองขุนันธ์ จังหวัดขุนันธ์

พุทธศักราช ๒๕๖๕

ในพระปรมาภิไธยสมเด็จพระเจ้าอยู่หัวอานันทมหิดล

คณะผู้สำเร็จราชการแทนพระองค์

(ตามประกาศประธานสภาผู้แทนราษฎร

ลงวันที่ ๒๐ สิงหาคม พุทธศักราช ๒๕๖๕)

อาทิตย์ทิพอาภา

เจ้าพระยายมราช

พล. อ. เจ้าพระยาพิชเยนทรโยธิน

ตราไว้ ณ วันที่ ๒๕ พฤศจิกายน พุทธศักราช ๒๕๖๕

เป็นปีที่ ๓ ในรัชกาลปัจจุบัน

เล่ม ๕๓ หน้า ๙๐ ๗ ราชกิจจานุเบกษา วันที่ ๒๘ พฤศจิกายน ๒๕๑๘

โดยที่เห็นสมควรจัดเขตต์ชุมชนในบรรดาคำบลอันเป็นที่ตั้งศาลาว่าการจังหวัดชุนธุ์ ให้มีฐานะเป็นเทศบาลเมือง  
คณะผู้สำเร็จราชการแทนพระองค์ในพระปรมาภิไธย  
สมเด็จพระเจ้าอยู่หัว อาศัยอำนาจตามความในมาตรา ๔๒  
วรรค ๑ และวรรค ๓ แห่งพระราชบัญญัติจัดระเบียบเทศบาล  
พุทธศักราช ๒๕๑๖ จึงให้ตราพระราชกฤษฎีกาขึ้นไว้ดังต่อไปนี้

มาตรา ๑ พระราชกฤษฎีกานี้ให้เรียกว่า “พระราชกฤษฎีกา  
จัดตั้งเทศบาลเมืองชุนธุ์ จังหวัดชุนธุ์ พุทธศักราช ๒๕๑๘”

มาตรา ๒ ให้ใช้พระราชกฤษฎีกานี้ ตั้งแต่วันประกาศ  
ในราชกิจจานุเบกษาเป็นต้นไป

มาตรา ๓ ให้จัดเขตต์ชุมชนในบรรดาคำบลอันเป็นที่ตั้งศาลาว่าการจังหวัดชุนธุ์ ตามเขตต์ที่กำหนดไว้ใน  
มาตรา ๔ ขึ้นเป็นเมืองมีฐานะเป็นเทศบาลเมืองมีนามว่า  
“เทศบาลเมืองชุนธุ์ จังหวัดชุนธุ์”

มาตรา ๔ ให้กำหนดเขตต์เทศบาลเมืองชุนธุ์ จังหวัด  
ชุนธุ์ ไว้ดังนี้คือ

ด้านเหนือ ตั้งแต่หลักเขตต์หมายเลขที่ ๑ ซึ่งตั้งอยู่ที่ริม  
คลองฝั่งตะวันออก ห่างจากริมถนนหลังบ้านพักปลัดจังหวัด

ออกไป ๖๐ เมตร เป็นเส้นตรงไปทางทิศตะวันออกจดหลัก  
เขตต์หมายเลขที่ ๒ ที่ริมถนนปลัดฟ้ากตะวันออก และห่าง  
จากริมถนนศรีวิเศษ ๒๒๐ เมตร

จากหลักเขตต์หมายเลขที่ ๒ เป็นเส้นตรงไปทางทิศ  
ตะวันออกเฉียงใต้ ระยะ ๒๘๐ เมตร จดหลักเขตต์หมายเลข  
เลขที่ ๓

จากหลักเขตต์หมายเลขที่ ๓ เป็นเส้นตรงไปทางทิศตะวัน  
ออก ระยะ ๑๔๐ เมตร จดหลักเขตต์หมายเลขที่ ๔

จากหลักเขตต์หมายเลขที่ ๔ เป็นเส้นตรงไปทางทิศ  
ตะวันออกเฉียงเหนือ จดหลักเขตต์หมายเลขที่ ๕ ที่ริมถนน  
วิจิตรนครฟากตะวันออก วัดจากริมถนนศรีวิเศษออกไป ๒๒๐  
เมตร

จากหลักเขตต์หมายเลขที่ ๕ เป็นเส้นตรงไปทางทิศ  
ตะวันออกเฉียงใต้ จดหลักเขตต์หมายเลขที่ ๖ ที่ริมหนอง  
อิไท สุดถนนเทพา วัดระยะจากริมถนนวิจิตรนครออกไป  
๖๕๐ เมตร

ด้านตะวันออก จากหลักเขตต์หมายเลขที่ ๖ หักไป  
ทางทิศใต้ เป็นเส้นตรงไปจดหลักเขตต์หมายเลขที่ ๗ ที่  
ริมถนนไปอุบลฟากใต้ ที่ริมห้วย

จากหลักเขตต์หมายเลขที่ ๗ เลียบตามลำห้วยฝั่งตะวันตกไปทางทิศใต้ จดหลักเขตต์หมายเลขที่ ๘ ที่สามแยกถนนไปอำเภอหน้าอ้อมฟ้ากใต้

ด้านใต้ จากหลักเขตต์หมายเลขที่ ๘ หักไปทางทิศตะวันตก จดหลักเขตต์หมายเลขที่ ๙ ที่ริมทางไปห้วยเหนือฟ้ากตะวันตก

จากหลักเขตต์หมายเลขที่ ๙ หักไปทางทิศตะวันตกเฉียงเหนือ จดหลักเขตต์หมายเลขที่ ๑๐ ที่มุมเขตต์สนามบินด้านตะวันออกเฉียงเหนือ

จากหลักเขตต์หมายเลขที่ ๑๐ หักไปทางทิศตะวันตก เลียบตามเขตต์สนามบินด้านเหนือ ไปจดหลักเขตต์หมายเลขที่ ๑๑ ที่ริมคลองฝั่งตะวันออก

ด้านตะวันตก จากหลักเขตต์หมายเลขที่ ๑๑ เลียบตามริมคลองฝั่งตะวันออกไปทางทิศเหนือ บรรจบหลักเขตต์หมายเลขที่ ๑

ตั้งปรากฏในแผนผังท้ายพระราชกฤษฎีกานี้

ตามเส้นแนวเขตต์ดังกล่าวกำหนดไว้ในวรรคก่อน ให้มีหลักข้อยับกไว้เป็นระยะเพื่อแสดงแนวเขตต์ด้วยตามควร

วันที่ ๒๕ พฤศจิกายน ๒๕๖๕ ราชกิจจานุเบกษา เล่ม ๕๓ หน้า ๘๑๖

มาตรา ๕ ที่ดินหรือโรงเรือนสิ่งปลูกสร้างของผู้ใดเหลือม  
ถ้าเข้ามาในเส้นเขตต์ที่กำหนดไว้ในมาตรา ๔ แม้แต่ส่วน  
หนึ่งส่วนใด ให้ถือว่าที่ดินซึ่งติดต่อกันเป็นผืนเดียวกันนั้น  
หรือโรงเรือนสิ่งปลูกสร้างนั้น ๆ อยู่ในเขตต์เทศบาลเต็ม  
ทุกส่วน

มาตรา ๖ ให้รัฐมนตรีว่าการกระทรวงมหาดไทยมีหน้าที่  
รักษาการให้เป็นไปตามพระราชกฤษฎีกานี้

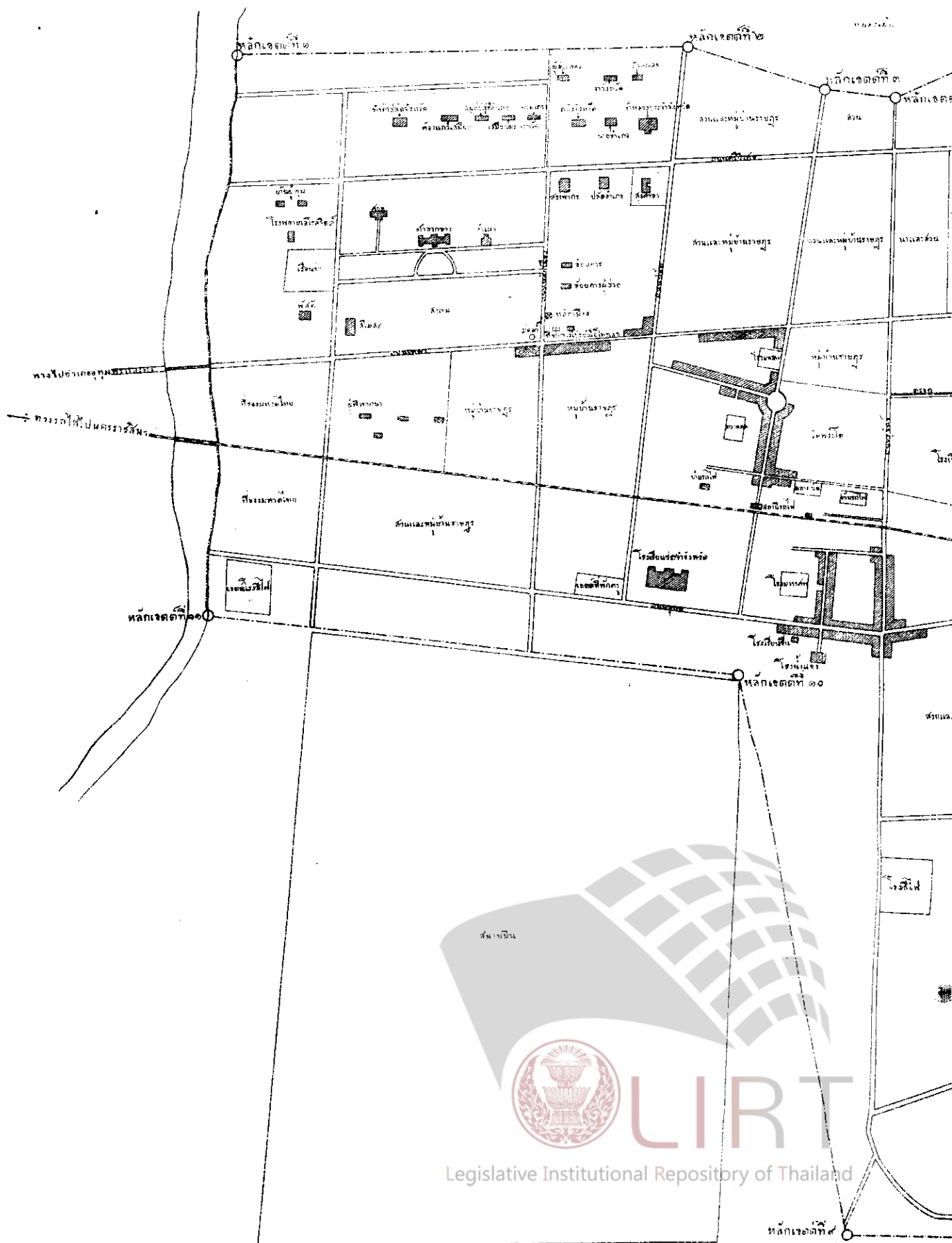
ผู้รับสนองพระบรมราชโองการ

พ. อ. พลพลพยุหเสนา

นายกรัฐมนตรี



Legislative Institutional Repository of Thailand

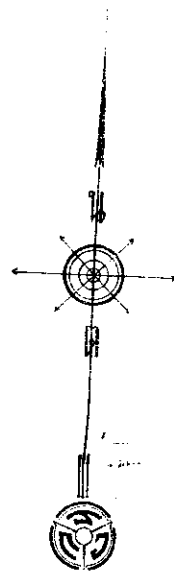
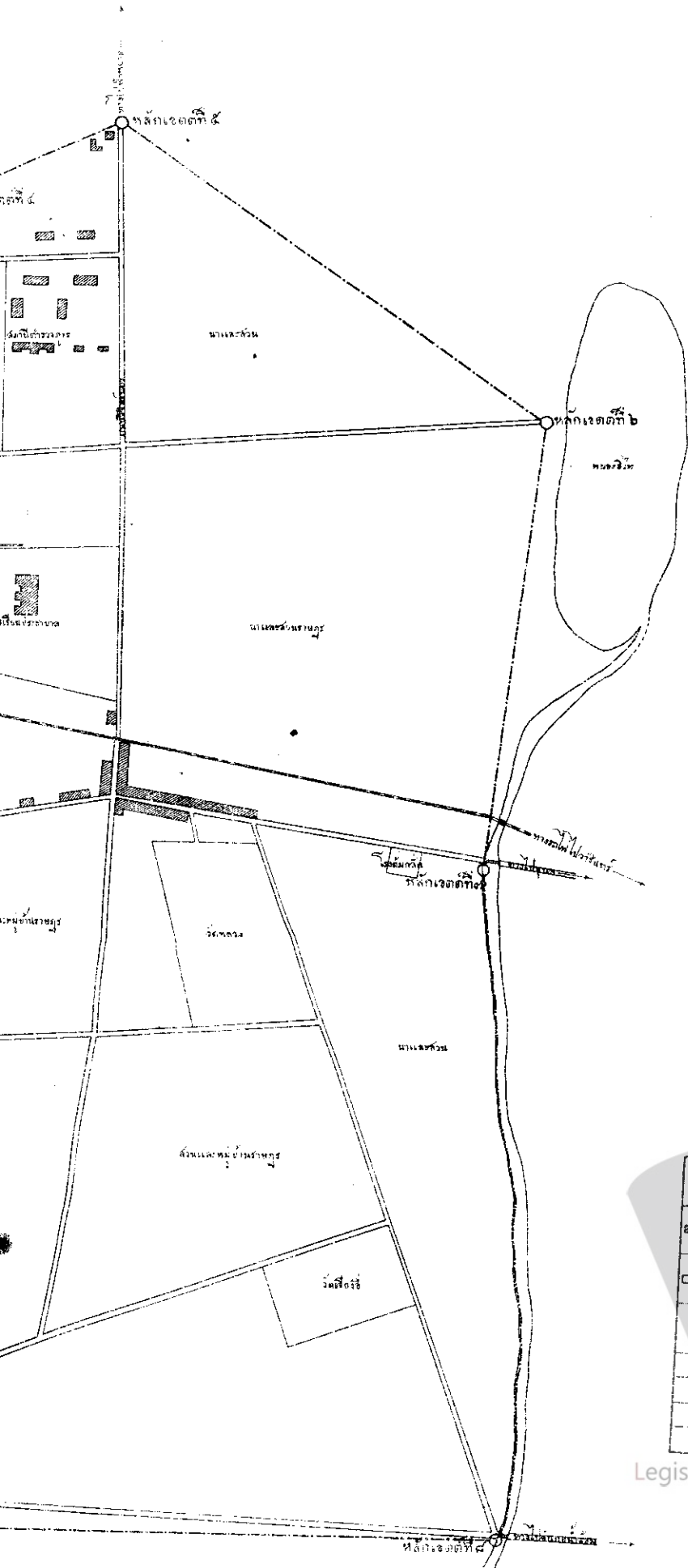


LI RT

Legislative Institutional Repository of Thailand

หลักเขตที่ ๑





แผนผังเขตเทศบาลเมืองขำนันท์

มาตราส่วน ๑:๑๐๐๐๐

เครื่องหมาย	คำอธิบาย
	บ้าน เรือน ไร่
	ที่ทำการวัด
	ที่ปรุผา
	หลักเขตเทศบาล
	ที่ตั้งเทศบาล
	ที่ตั้งโรงเรียน