



พระราชกฤษฎีกา

กำหนดเขตที่ดิน ในท้องที่ตำบลกกตูม ตำบลคงหลวง ตำบลพังแดง
และตำบลหนองแคน อำเภอดงหลวง จังหวัดมุกดาหาร
ให้เป็นเขตปฏิรูปที่ดิน

พ.ศ. ๒๕๓๗

ภูมิพลอดุลยเดช ป.ร.

ให้ไว้ ณ วันที่ ๒๒ ตุลาคม พ.ศ. ๒๕๓๗

เป็นปีที่ ๔๘ ในรัชกาลปัจจุบัน

พระบาทสมเด็จพระปรมินทรมหาภูมิพลอดุลยเดช มีพระบรมราชโองการโปรดเกล้าฯ ให้
ประกาศว่า

โดยที่เป็นการสมควรกำหนดเขตที่ดิน ในท้องที่ตำบลกกตูม ตำบลคงหลวง ตำบลพังแดง
และตำบลหนองแคน อำเภอดงหลวง จังหวัดมุกดาหาร ให้เป็นเขตปฏิรูปที่ดิน

อาศัยอำนาจตามความในมาตรา ๑๗๕ ของรัฐธรรมนูญแห่งราชอาณาจักรไทย และมาตรา ๒๕
วรรคหนึ่ง แห่งพระราชบัญญัติการปฏิรูปที่ดินเพื่อเกษตรกรรม พ.ศ. ๒๕๑๘ จึงทรงพระกรุณาโปรดเกล้าฯ ให้
ตราพระราชกฤษฎีกาขึ้นไว้ ดังต่อไปนี้

มาตรา ๑ พระราชกฤษฎีกานี้เรียกว่า “พระราชกฤษฎีกากำหนดเขตที่ดิน ในท้องที่ตำบลกกตูม
ตำบลคงหลวง ตำบลพังแดง และตำบลหนองแคน อำเภอดงหลวง จังหวัดมุกดาหาร ให้เป็นเขตปฏิรูป
ที่ดิน พ.ศ. ๒๕๓๗”

มาตรา ๒ พระราชกฤษฎีกานี้ให้ใช้บังคับตั้งแต่วันถัดจากวันประกาศในราชกิจจานุเบกษา
เป็นต้นไป



LIRT

มาตรา ๓ ให้ที่ดินในท้องที่ตำบลกกตูม ตำบลดงหลวง ตำบลพังแดง และตำบลหนองแคน อำเภอดงหลวง จังหวัดมุกดาหาร ภายในแนวเขตตามแผนที่ท้ายพระราชกฤษฎีกานี้ เป็นเขตปฏิรูปที่ดิน

มาตรา ๔ ให้รัฐมนตรีว่าการกระทรวงการคลัง รัฐมนตรีว่าการกระทรวงเกษตรและสหกรณ์ และรัฐมนตรีว่าการกระทรวงมหาดไทยรักษาการตามพระราชกฤษฎีกานี้

ผู้รับสนองพระบรมราชโองการ

ชวน หลีกภัย

นายกรัฐมนตรี

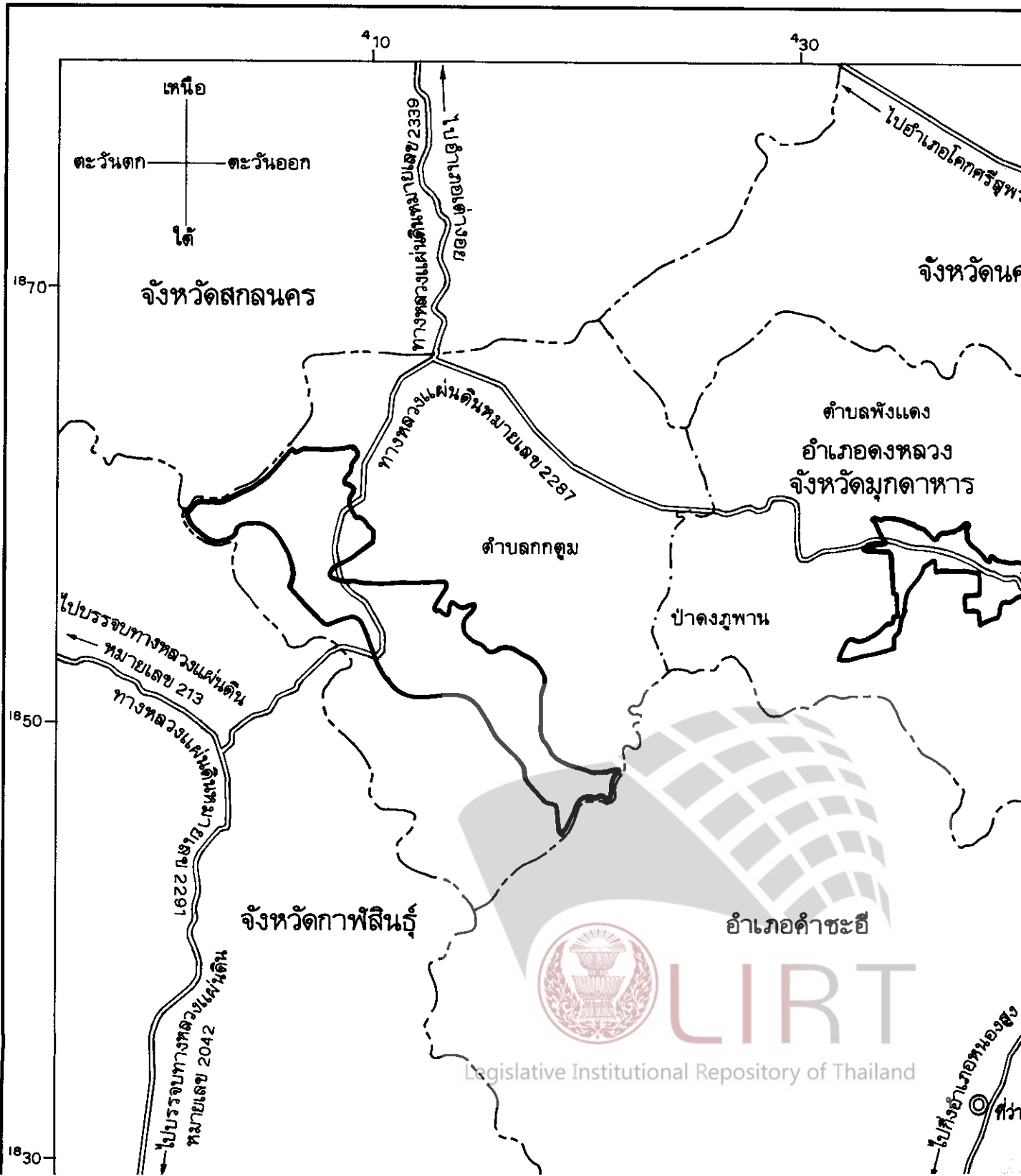

แผนที่ท้ายพระราชกฤษฎีกา

กำหนดเขตที่ดิน ในท้องที่ตำบลกกตูม ตำบลดงหลวง ตำบลพังแดง และตำบลหนองแคน

ให้เป็นเขตปฏิรูปที่ดิน

พ.ศ. 2537

มาตราล่วน 1 : 250,000



LIRT

Legislative Institutional Repository of Thailand

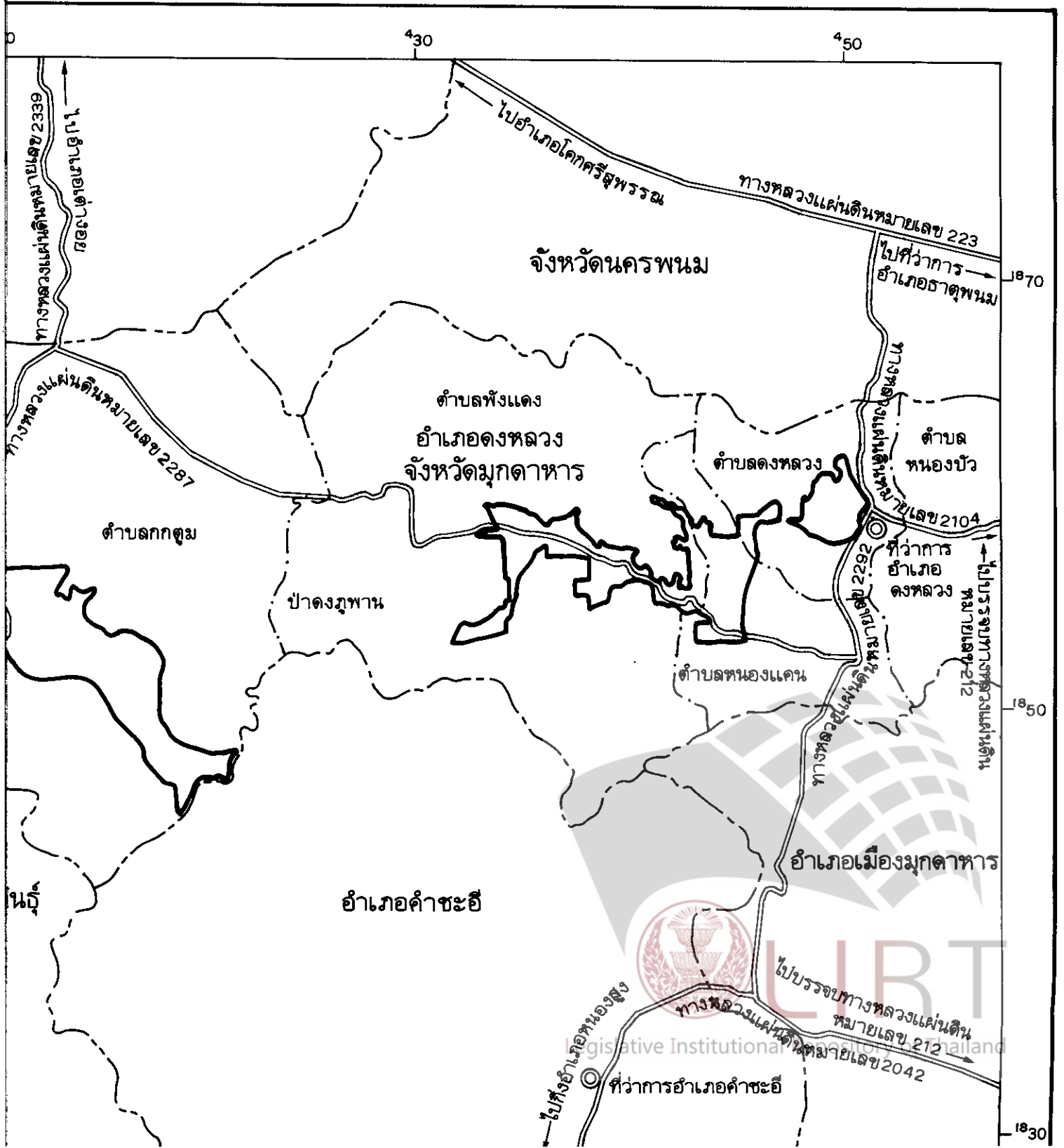
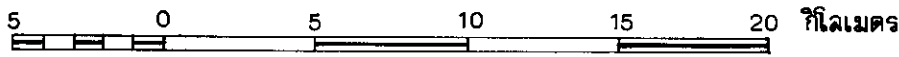
แผนที่ท้ายพระราชกฤษฎีกา

ลกกตุม ตำบลดงหลวง ตำบลพังแดง และตำบลหนองแคน อำเภอดงหลวง จังหวัดมุกดาหาร

ให้เป็นเขตปฏิรูปที่ดิน

พ.ศ. 2537

มาตราล่วน 1 : 250,000





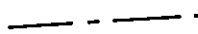
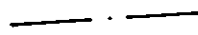


ไปบรรจบทาง
หมายเลข 204

ไปฝั่งอำเภอทอน
ที่ว่าการอำเภอคำชะอี

410

430

เครื่องหมาย


-  แนวเขตปฐภูมิรูปที่ดิน
-  เขตจังหวัด
-  เขตอำเภอ
-  เขตตำบล
-  ทางหลวง
-  ที่ว่าการอำเภอ

(นาย...)
ผู้อำนวยการสำนักงาน
(นาย...)

เลขที่การดำเนินงาน








(นายพล เพชรล่อม)

ผู้อำนวยการกองจัดการปฏิรูปที่ดิน



(นายประเสริฐพันธุ์ พิพัฒน์กุล)

เลขที่การดำเนินงานการปฏิรูปที่ดินเพื่อเกษตรกรรม



หมายเหตุ :- เหตุผลในการประกาศใช้พระราชกฤษฎีกานี้ คือ เนื่องจากในท้องที่ตำบลกกตูม ตำบลคงหลวง ตำบลพังแดง และตำบลหนองแคน อำเภอคงหลวง จังหวัดมุกดาหาร มีเกษตรกรผู้ไม่มีที่ดินประกอบเกษตรกรรม เป็นของตนเอง หรือมีที่ดินเล็กน้อยไม่เพียงพอแก่การครองชีพ หรือต้องเช่าที่ดินของผู้ประกอบเกษตรกรรมอยู่เป็นจำนวนมาก สมควรกำหนดเขตที่ดินในท้องที่ดังกล่าวให้เป็นเขตปฏิรูปที่ดิน จึงจำเป็นต้องตราพระราชกฤษฎีกานี้