

พระราชกฤษฎีกา

กำหนดเขตที่ดินในบริเวณที่ที่จะเวนคืน

เพื่อขยายทางหลวงแผ่นดินหมายเลข ๒๓๖๖ สายแยก

ทางหลวงแผ่นดินหมายเลข ๒๐๓๗ (เกษตรสมบูรณ์) - บรรจบ

ทางหลวงแผ่นดินหมายเลข ๒๐๕๕ (ร่องแสนคำ)

พ.ศ. ๒๕๓๗

ภูมิพลอดุลยเดช ป.ร.

ให้ไว้ ณ วันที่ ๒ มิถุนายน พ.ศ. ๒๕๓๗

เป็นปีที่ ๔๘ ในรัชกาลปัจจุบัน

พระบาทสมเด็จพระปรมินทรมหาภูมิพลอดุลยเดช มีพระบรมราชโองการโปรดเกล้าฯ ให้ประกาศว่า

โดยที่เป็นการสมควรกำหนดเขตที่ดินในบริเวณที่ที่จะเวนคืน เพื่อขยายทางหลวงแผ่นดินหมายเลข ๒๓๖๖ สายแยกทางหลวงแผ่นดินหมายเลข ๒๐๓๗ (เกษตรสมบูรณ์) - บรรจบทางหลวงแผ่นดินหมายเลข ๒๐๕๕ (ร่องแสนคำ) ในท้องที่อำเภอเกษตรสมบูรณ์และอำเภอภูเขียว จังหวัดชัยภูมิ

อาศัยอำนาจตามความในมาตรา ๑๗๕ ของรัฐธรรมนูญแห่งราชอาณาจักรไทย และมาตรา ๖๘ วรรคหนึ่ง แห่งพระราชบัญญัติทางหลวง พ.ศ. ๒๕๓๕ ประกอบกับมาตรา ๕ วรรคสาม และมาตรา ๖ แห่งพระราชบัญญัติว่าด้วยการเวนคืนอสังหาริมทรัพย์ พ.ศ. ๒๕๓๐ จึงทรงพระกรุณาโปรดเกล้าฯ ให้ตราพระราชกฤษฎีกาขึ้นไว้ ดังต่อไปนี้

มาตรา ๑ พระราชกฤษฎีกานี้เรียกว่า “พระราชกฤษฎีกากำหนดเขตที่ดินในบริเวณที่ที่จะเวนคืน เพื่อขยายทางหลวงแผ่นดินหมายเลข ๒๓๖๖ สายแยกทางหลวงแผ่นดินหมายเลข ๒๐๓๗ (เกษตรสมบูรณ์) - บรรจบทางหลวงแผ่นดินหมายเลข ๒๐๕๕ (ร่องแสนคำ) พ.ศ. ๒๕๓๗”

มาตรา ๒ พระราชกฤษฎีกานี้ให้ใช้บังคับตั้งแต่วันถัดจากวันประกาศในราชกิจจานุเบกษา เป็นต้นไป

มาตรา ๓ พระราชกฤษฎีกานี้ให้ใช้บังคับได้มีกำหนดสี่ปี

มาตรา ๔ ให้อธิบดีกรมทางหลวงเป็นเจ้าหน้าที่เวนคืนตามพระราชกฤษฎีกานี้

มาตรา ๕ เขตที่ดินในบริเวณที่จะเวนคืนตามพระราชกฤษฎีกานี้ อยู่ในท้องที่อำเภอ เกษตรสมบูรณ์ และอำเภอภูเขียว จังหวัดชัยภูมิ มีส่วนกว้างสองร้อยเมตร ทั้งนี้ ภายในแนวเขตตาม แผนที่ท้ายพระราชกฤษฎีกานี้

มาตรา ๖ ให้รัฐมนตรีว่าการกระทรวงคมนาคมรักษาการตามพระราชกฤษฎีกานี้

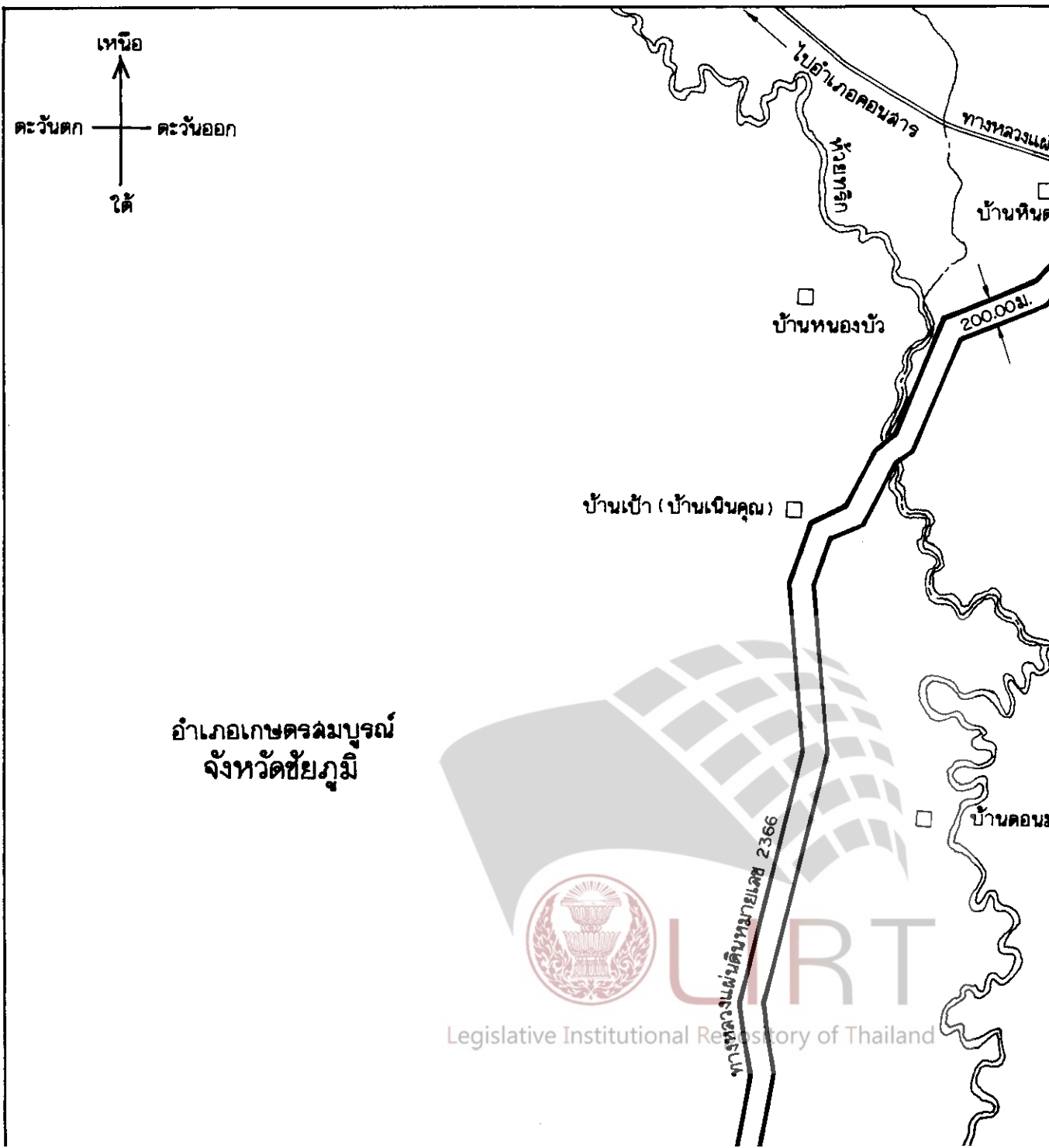
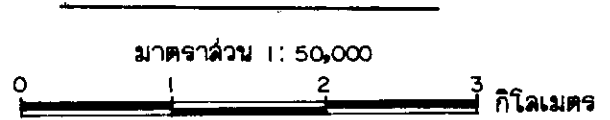
ผู้รับสนองพระบรมราชโองการ

ชวน หลีกภัย

นายกรัฐมนตรี

แผนที่ท้ายพระราชกฤษฎีกา
กำหนดเขตที่ดินในบริเวณที่จะเวนคืน
เพื่อขยายทางหลวงแผ่นดินหมายเลข 2366
ถ่ายแยกทางหลวงแผ่นดินหมายเลข 2037 (เกษตรลุมพูน) - บروجบทางหลวงแผ่นดินหมายเลข

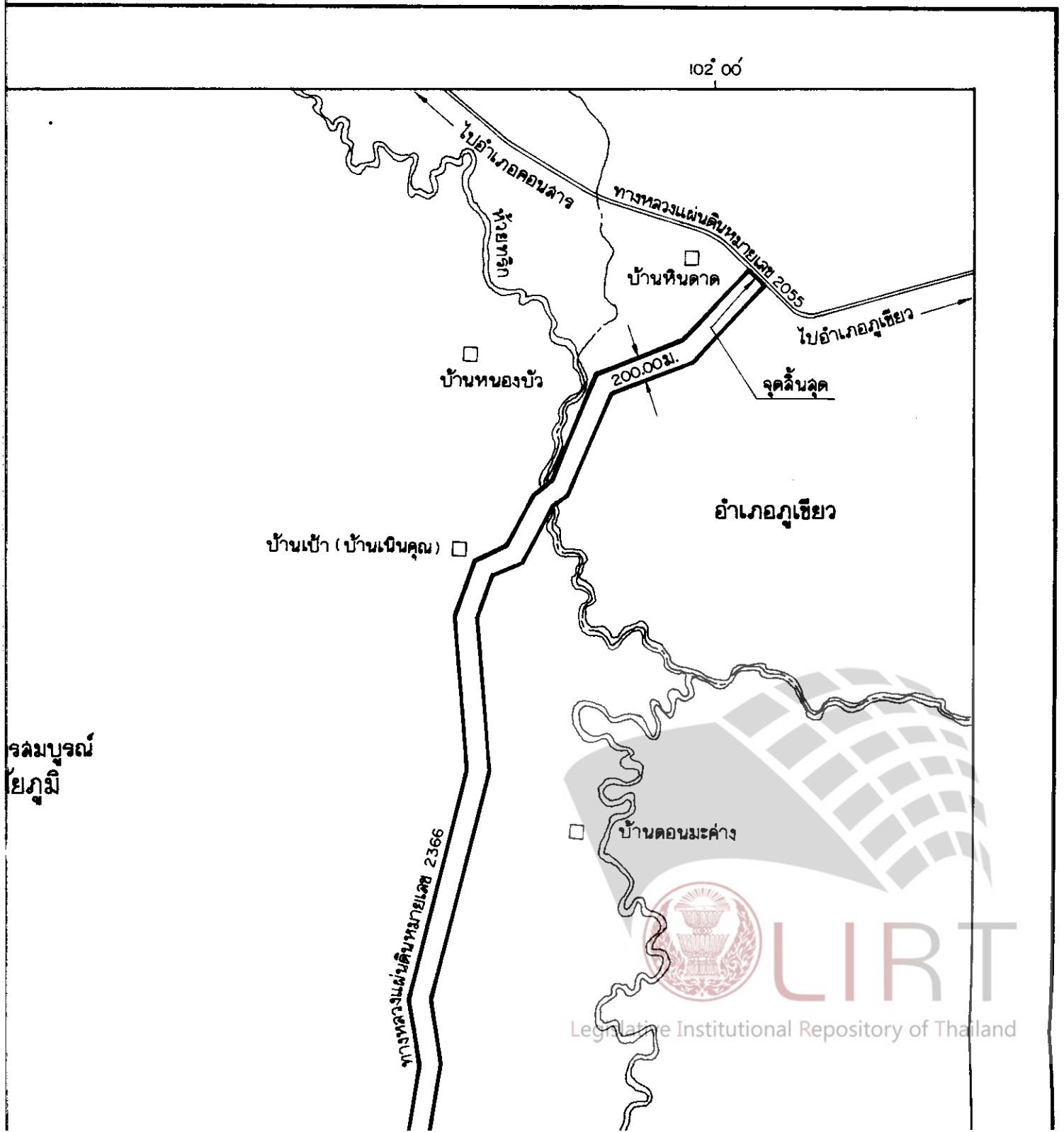
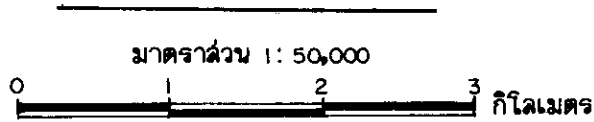
พ.ศ. 2537



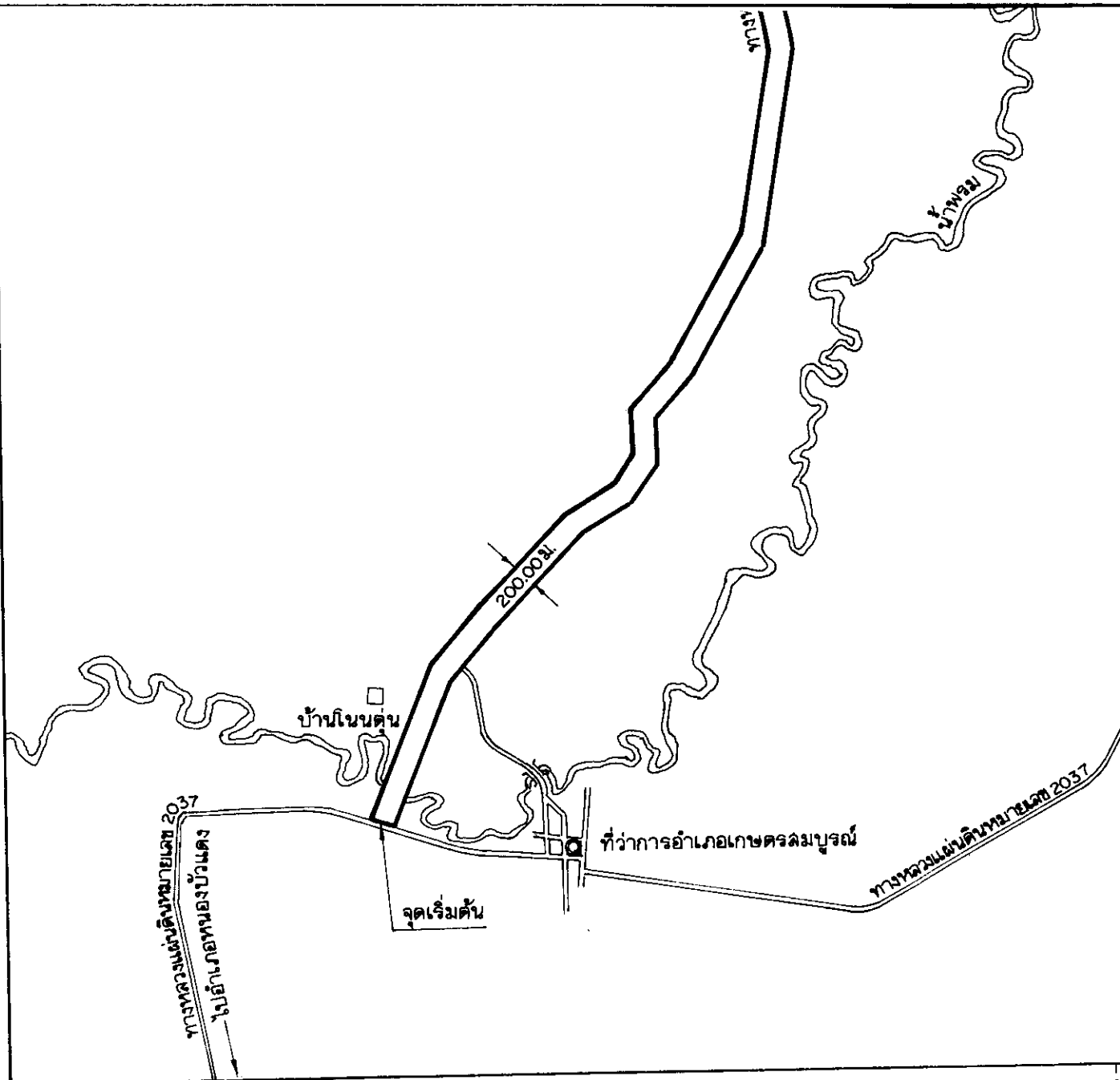
แผนที่ท้ายพระราชกฤษฎีกา
กำหนดเขตที่ดินในบริเวณที่จะเวนคืน
เพื่อขยายทางหลวงแผ่นดินหมายเลข 2366

ที่ดินหมายเลข 2037 (เกษตรกรรมบุรณ์) - บรรจบทางหลวงแผ่นดินหมายเลข 2055 (ร่องแล่นคำ)








พ.ศ. 2537




16° 26'

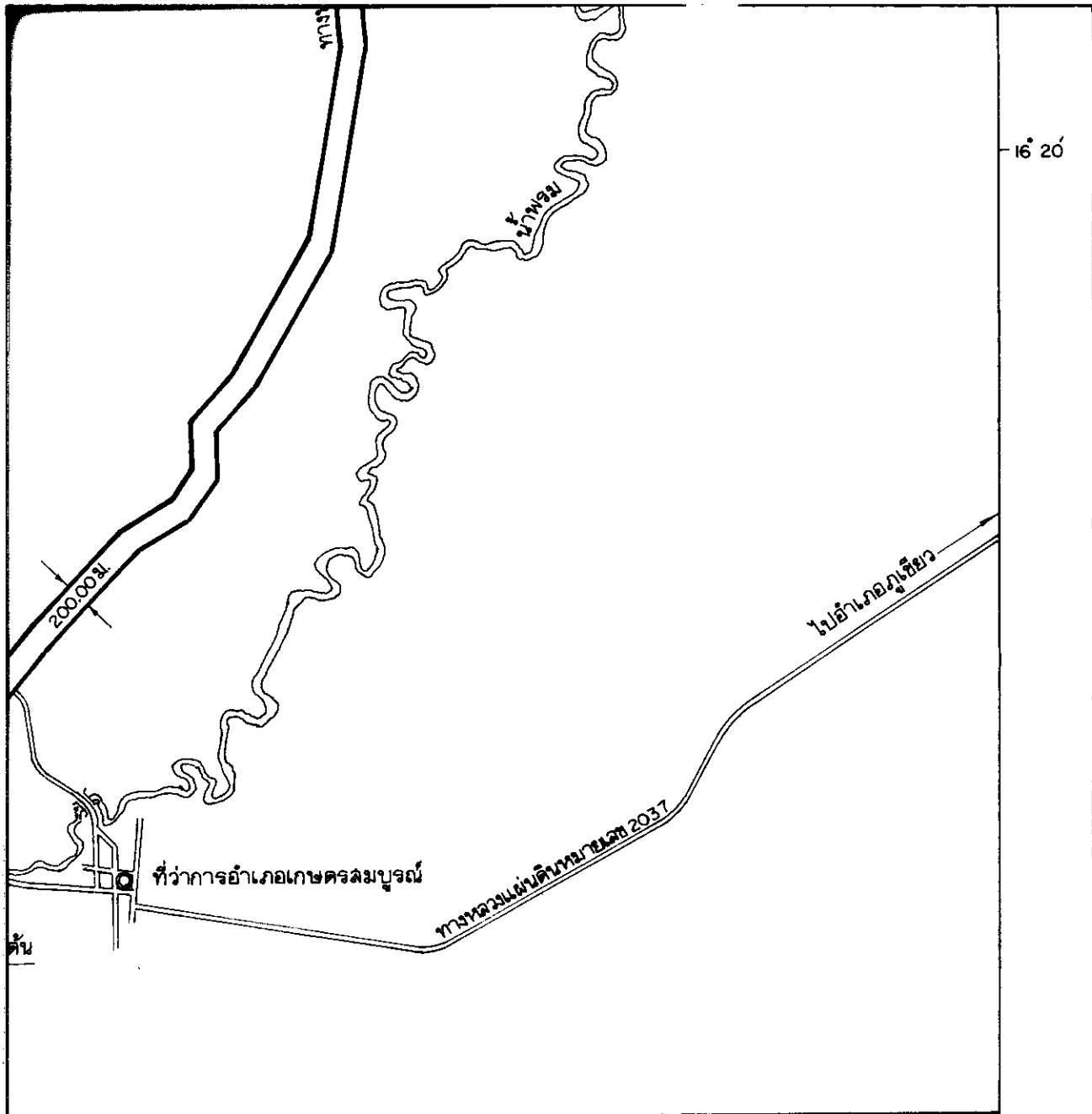



เครื่องหมาย

-  แนวเขตที่ดินในบริเวณที่ที่จะเวนคืน
-  เขตอำเภอ
-  ทางหลวง
-  ละพาน
-  แม่น้ำ ห้วย
-  ที่ว่าการอำเภอ
-  หมู่บ้าน




Legislative Institutional Repository of Thailand





 (นายวิชา ลรรถพรเคราะห์)
 ผู้อำนวยการกองจัดกรรมสิทธิ์ที่ดิน



 (นายฉันทน์ ศรีรุ่งโรจน์)
 อธิบดีกรมทางหลวง



หมายเหตุ :- เหตุผลในการประกาศใช้พระราชกฤษฎีกานี้ คือ เนื่องจากมีความจำเป็นจะต้องขยายทางหลวงแผ่นดินหมายเลข ๒๓๖๖ สายแยกทางหลวงแผ่นดินหมายเลข ๒๐๓๗ (เกษตรสมบูรณ์) - บรรจบทางหลวงแผ่นดินหมายเลข ๒๐๕๕ (ร่องแสนคำ) ในท้องที่อำเภอเกษตรสมบูรณ์ และอำเภอภูเขียว จังหวัดชัยภูมิ เพื่ออำนวยความสะดวกและความรวดเร็วแก่การจราจรและการขนส่งอันเป็นกิจการสาธารณูปโภค ในการนี้สมควรกำหนดเขตที่ดินในบริเวณที่จะเวนคืนในท้องที่ดังกล่าว เพื่อให้เจ้าหน้าที่หรือผู้ซึ่งได้รับมอบหมายจากเจ้าหน้าที่มีสิทธิเข้าไปทำการสำรวจ และเพื่อทราบข้อเท็จจริงเกี่ยวกับอสังหาริมทรัพย์ที่จะต้องเวนคืนที่แน่นอน จึงจำเป็นต้องตราพระราชกฤษฎีกานี้