

## พระราชกฤษฎีกา

กำหนดเขตที่ดิน ในท้องที่ตำบลทุ่งหมอ ตำบลปริก ตำบลปาดังเบซาร์

และตำบลสะเดา อำเภอสะเดา จังหวัดสงขลา

ให้เป็นเขตปฏิรูปที่ดิน

พ.ศ. ๒๕๓๗

## ภูมิพลอดุลยเดช ป.ร.

ให้ไว้ ณ วันที่ ๑๐ พฤษภาคม พ.ศ. ๒๕๓๗

เป็นปีที่ ๔๙ ในรัชกาลปัจจุบัน

พระบาทสมเด็จพระปรมินทรมหาภูมิพลอดุลยเดช มีพระบรมราชโองการโปรดเกล้าฯ ให้ประกาศว่า

โดยที่เป็นการสมควรกำหนดเขตที่ดิน ในท้องที่ตำบลทุ่งหมอ ตำบลปริก ตำบลปาดังเบซาร์ และตำบลสะเดา อำเภอสะเดา จังหวัดสงขลา ให้เป็นเขตปฏิรูปที่ดิน

อาศัยอำนาจตามความในมาตรา ๑๗๕ ของรัฐธรรมนูญแห่งราชอาณาจักรไทย และมาตรา ๒๕ วรรคหนึ่ง แห่งพระราชบัญญัติการปฏิรูปที่ดินเพื่อเกษตรกรรม พ.ศ. ๒๕๑๘ จึงทรงพระกรุณาโปรดเกล้าฯ ให้ตราพระราชกฤษฎีกาขึ้นไว้ ดังต่อไปนี้

มาตรา ๑ พระราชกฤษฎีกานี้เรียกว่า “พระราชกฤษฎีกากำหนดเขตที่ดิน ในท้องที่ตำบลทุ่งหมอ ตำบลปริก ตำบลปาดังเบซาร์ และตำบลสะเดา อำเภอสะเดา จังหวัดสงขลา ให้เป็นเขตปฏิรูปที่ดิน พ.ศ. ๒๕๓๗”

มาตรา ๒ พระราชกฤษฎีกานี้ให้ใช้บังคับตั้งแต่วันถัดจากวันประกาศในราชกิจจานุเบกษา เป็นต้นไป



LIRT

มาตรา ๓ ให้ที่ดินในท้องที่ตำบลทุ่งหมอ ตำบลปริก ตำบลป่าดงเบงชาร์ และตำบลสะเดา อำเภอสะเดา จังหวัดสงขลา ภายในแนวเขตตามแผนที่ท้ายพระราชกฤษฎีกานี้ เป็นเขตปฏิรูปที่ดิน

มาตรา ๔ ให้รัฐมนตรีว่าการกระทรวงการคลัง รัฐมนตรีว่าการกระทรวงเกษตรและสหกรณ์ และรัฐมนตรีว่าการกระทรวงมหาดไทยรักษาการตามพระราชกฤษฎีกานี้

ผู้รับสนองพระบรมราชโองการ

ชวน หลีกภัย

นายกรัฐมนตรี

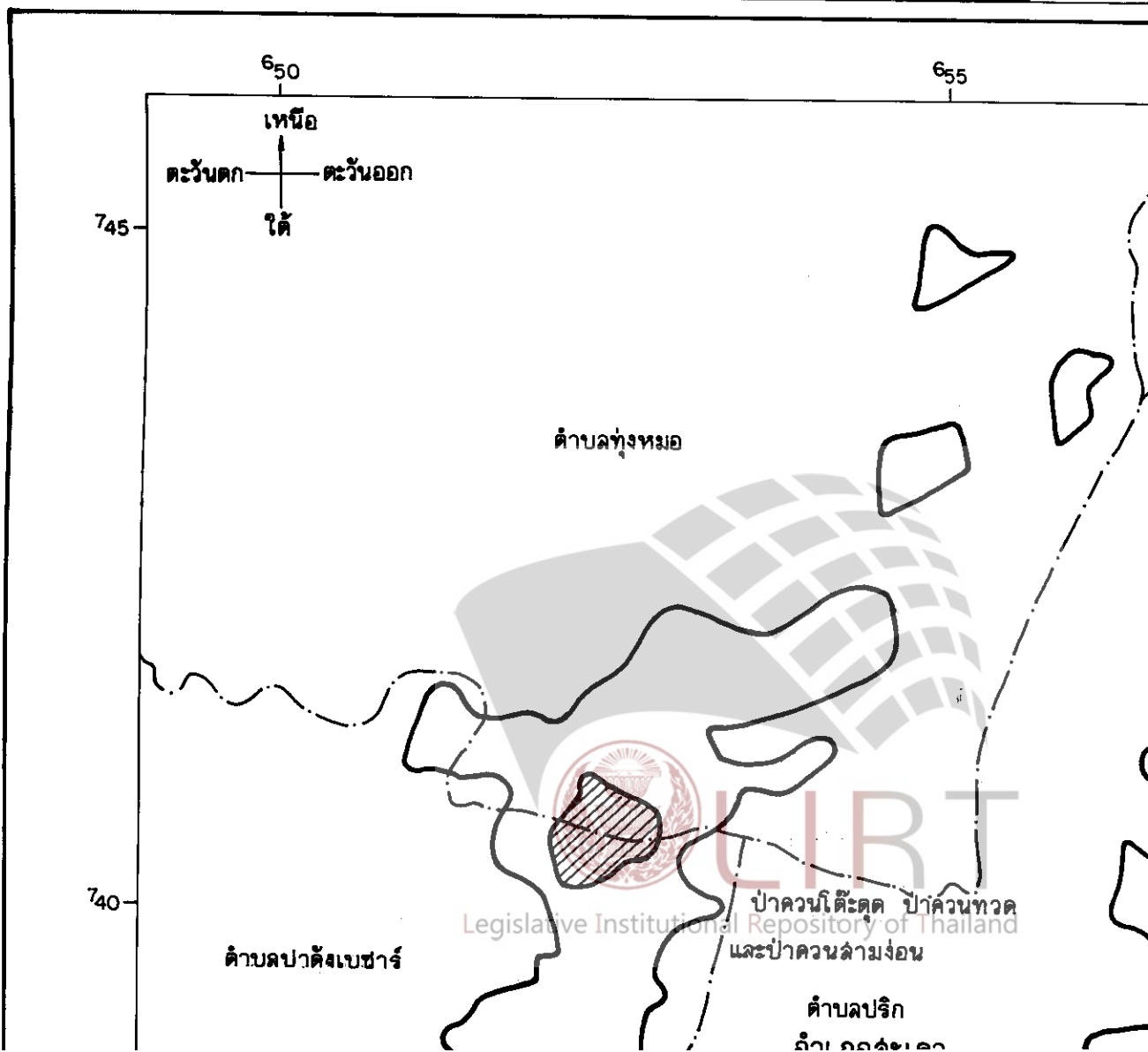
แผนที่ท้ายพระราชกฤษฎีกา

กำหนดเขตที่ดิน ในท้องที่ตำบลทุ่งหมอ ตำบลปริก ตำบลปาดังเบซาร์ และตำบล

ให้เป็นเขตปฏิรูปที่ดิน

พ.ศ. 2537

มาตราส่วน 1 : 50,000



แผนที่ทำษพระราชกฤษฎีกา

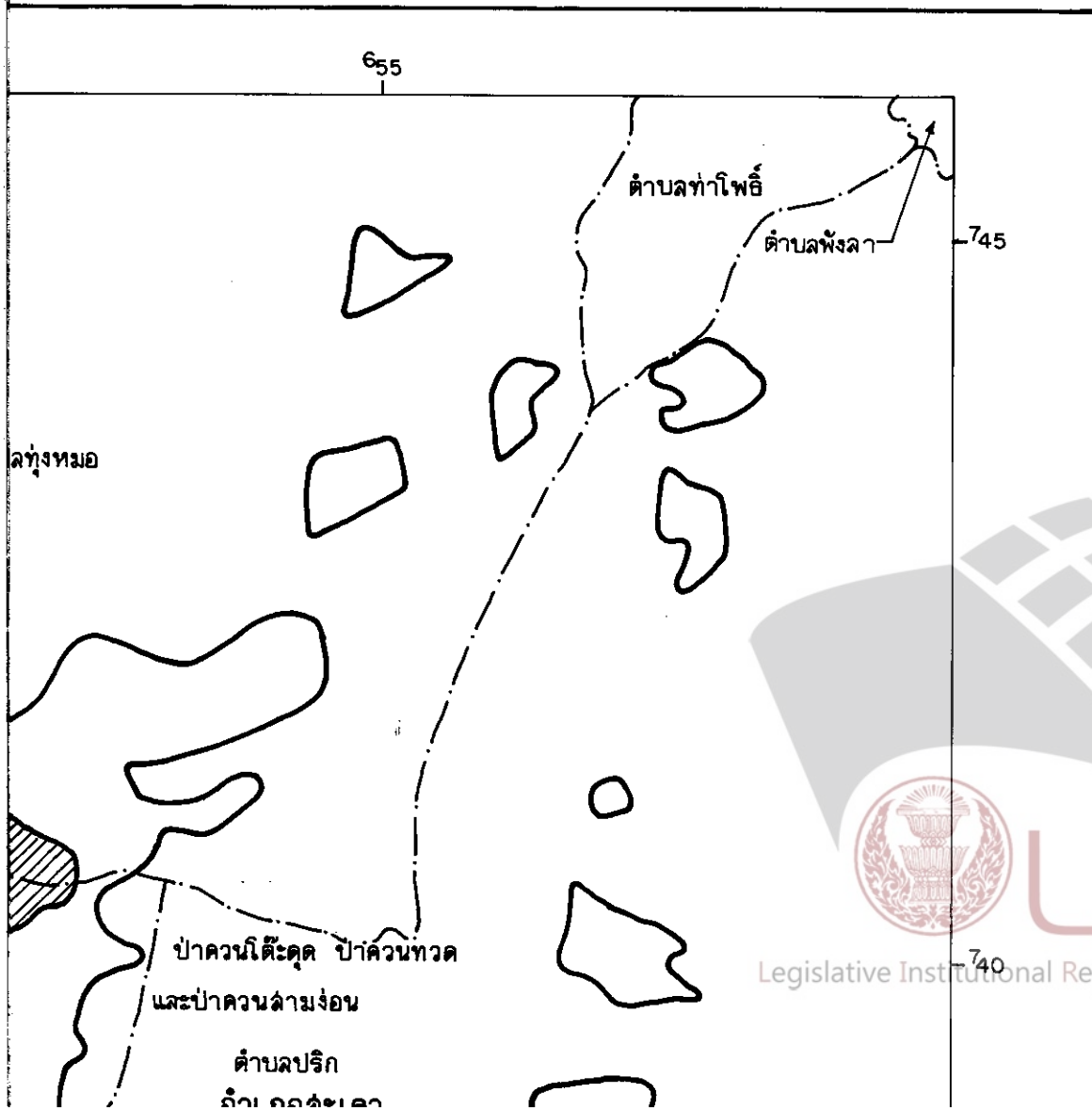
ตำบลปริก ตำบลปาดังเบซาร์ และตำบลละเดา อำเภอละเดา จังหวัดสงขลา

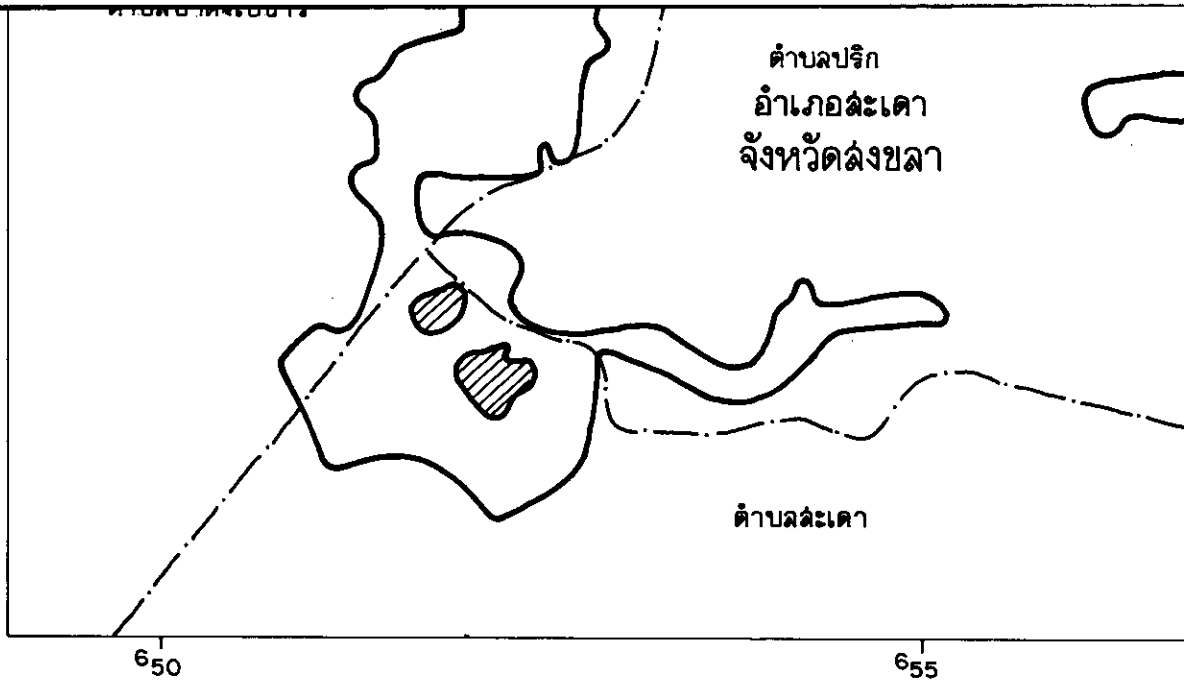
ให้เป็นเขตปฏิรูปที่ดิน

พ.ศ. 2537




มาตราล่วน 18 50,000

0 1 2 3 4 กิโลเมตร





**เครื่องหมาย**

-  แนวเขตปฏิรูปที่ดิน
-  บริเวณที่กั้นออกจากเขตปฏิรูปที่ดิน
-  เขตตำบล

(๒๓)  
 ผู้อำนวยการ  
 (นายประค)

เลขที่การสำนักรง



Legislative Institutional Repository of Thailand

ตำบลปริก  
อำเภอชะเตา  
จังหวัดด่งขลา




ตำบลชะเตา

655

รูปที่ดิน

  
-----  
(นายสุรพล เพชรล้อม)

ผู้อำนวยการกองจัดการปฏิรูปที่ดิน

  
-----  
(นายประเสริฐพันธ์ พิพัฒน์กุล)

เลขที่การดำเนินงานการปฏิรูปที่ดินเพื่อเกษตรกรรม



Legislative Institutional Repository of Thailand

หมายเหตุ :- เหตุผลในการประกาศใช้พระราชกฤษฎีกาฉบับนี้ คือ เนื่องจากในท้องที่ตำบลทุ่งหมอ ตำบลปรึก ตำบลป่าดงเบขาร์ และตำบลสะเดา อำเภอสะเดา จังหวัดสงขลา มีเกษตรกรผู้ไม่มีที่ดินประกอบเกษตรกรรมเป็นของตนเอง หรือมีที่ดินเล็กน้อยไม่เพียงพอแก่การครองชีพ หรือต้องเช่าที่ดินของผู้อื่นประกอบเกษตรกรรมอยู่เป็นจำนวนมาก สมควรกำหนดเขตที่ดินในท้องที่ดังกล่าวให้เป็นเขตปฏิรูปที่ดิน จึงจำเป็นต้องตราพระราชกฤษฎีกานี้