

## พระราชกฤษฎีกา

กำหนดเขตที่ดินในบริเวณที่ที่จะเวนคืน  
ในท้องที่ตำบลควนลัง อำเภอหาดใหญ่ จังหวัดสงขลา

พ.ศ. ๒๕๖๕

### ภูมิพลอดุลยเดช ป.ร.

ให้ไว้ ณ วันที่ ๒๕ มิถุนายน พ.ศ. ๒๕๖๕

เป็นปีที่ ๕๑ ในรัชกาลปัจจุบัน

พระบาทสมเด็จพระปรมินทรมหาภูมิพลอดุลยเดช มีพระบรมราชโองการโปรดเกล้าฯ ให้  
ประกาศว่า

โดยที่เป็นการสมควรกำหนดเขตที่ดินในบริเวณที่ที่จะเวนคืน ในท้องที่ตำบลควนลัง อำเภอ  
หาดใหญ่ จังหวัดสงขลา เพื่อสร้างถนนตามโครงการผังเมืองรวมเมืองหาดใหญ่

อาศัยอำนาจตามความในมาตรา ๑๓๘ ของรัฐธรรมนูญแห่งราชอาณาจักรไทย ซึ่งแก้ไขเพิ่มเติม  
โดยรัฐธรรมนูญแห่งราชอาณาจักรไทย แก้ไขเพิ่มเติม (ฉบับที่ ๕) พุทธศักราช ๒๕๖๔ และมาตรา ๕  
วรรคสาม และมาตรา ๖ แห่งพระราชบัญญัติว่าด้วยการเวนคืนอสังหาริมทรัพย์ พ.ศ. ๒๕๓๐ จึงทรง  
พระกรุณาโปรดเกล้าฯ ให้ตราพระราชกฤษฎีกาขึ้นไว้ ดังต่อไปนี้

มาตรา ๑ พระราชกฤษฎีกานี้เรียกว่า “พระราชกฤษฎีกากำหนดเขตที่ดินในบริเวณที่ที่จะเวนคืน  
ในท้องที่ตำบลควนลัง อำเภอหาดใหญ่ จังหวัดสงขลา พ.ศ. ๒๕๖๕”

มาตรา ๒ พระราชกฤษฎีกานี้ให้ใช้บังคับตั้งแต่วันถัดจากวันประกาศในราชกิจจานุเบกษา  
เป็นต้นไป

มาตรา ๓ พระราชกฤษฎีกานี้ให้ใช้บังคับได้มีกำหนดสี่ปี

มาตรา ๔ ให้ผู้ว่าราชการจังหวัดสงขลาเป็นเจ้าหน้าที่เวนคืนตามพระราชกฤษฎีกานี้

มาตรา ๕ เขตที่ดินในบริเวณที่ที่จะเวนคืนตามพระราชกฤษฎีกานี้ อยู่ในท้องที่ตำบลควนลัง อำเภอกาบัง จังหวัดสงขลา มีส่วนกว้างหนึ่งร้อยเมตร ทั้งนี้ ภายในแนวเขตตามแผนที่ท้ายพระราชกฤษฎีกานี้

มาตรา ๖ ให้รัฐมนตรีว่าการกระทรวงมหาดไทยรักษาการตามพระราชกฤษฎีกานี้

ผู้รับสนองพระบรมราชโองการ

บรรหาร ศิลปอาชา

นายกรัฐมนตรี

หมายเหตุ :- เหตุผลในการประกาศใช้พระราชกฤษฎีกานี้ คือ เนื่องจากมีความจำเป็นจะต้องสร้างถนนโครงการสาย ค ๕ ในท้องที่ตำบลควนลัง อำเภอหาดใหญ่ จังหวัดสงขลา ตามโครงการผังเมืองรวมเมืองหาดใหญ่ เพื่ออำนวยความสะดวกและความรวดเร็วแก่การจราจรและการขนส่งอันเป็นกิจการสาธารณูปโภค ในการนี้สมควรกำหนดเขตที่ดินในบริเวณที่จะเวนคืนในท้องที่ดังกล่าว เพื่อให้เจ้าหน้าที่หรือผู้ซึ่งได้รับมอบหมายจากเจ้าหน้าที่มีสิทธิเข้าไปทำการสำรวจและเพื่อทราบข้อเท็จจริงเกี่ยวกับข้อสังหาริมทรัพย์ที่จะต้องเวนคืนที่แน่นอน จึงจำเป็นต้องตราพระราชกฤษฎีกานี้

๓๕  
ม  
ช

แผนที่ท้ายพระราชกฤษฎีกา

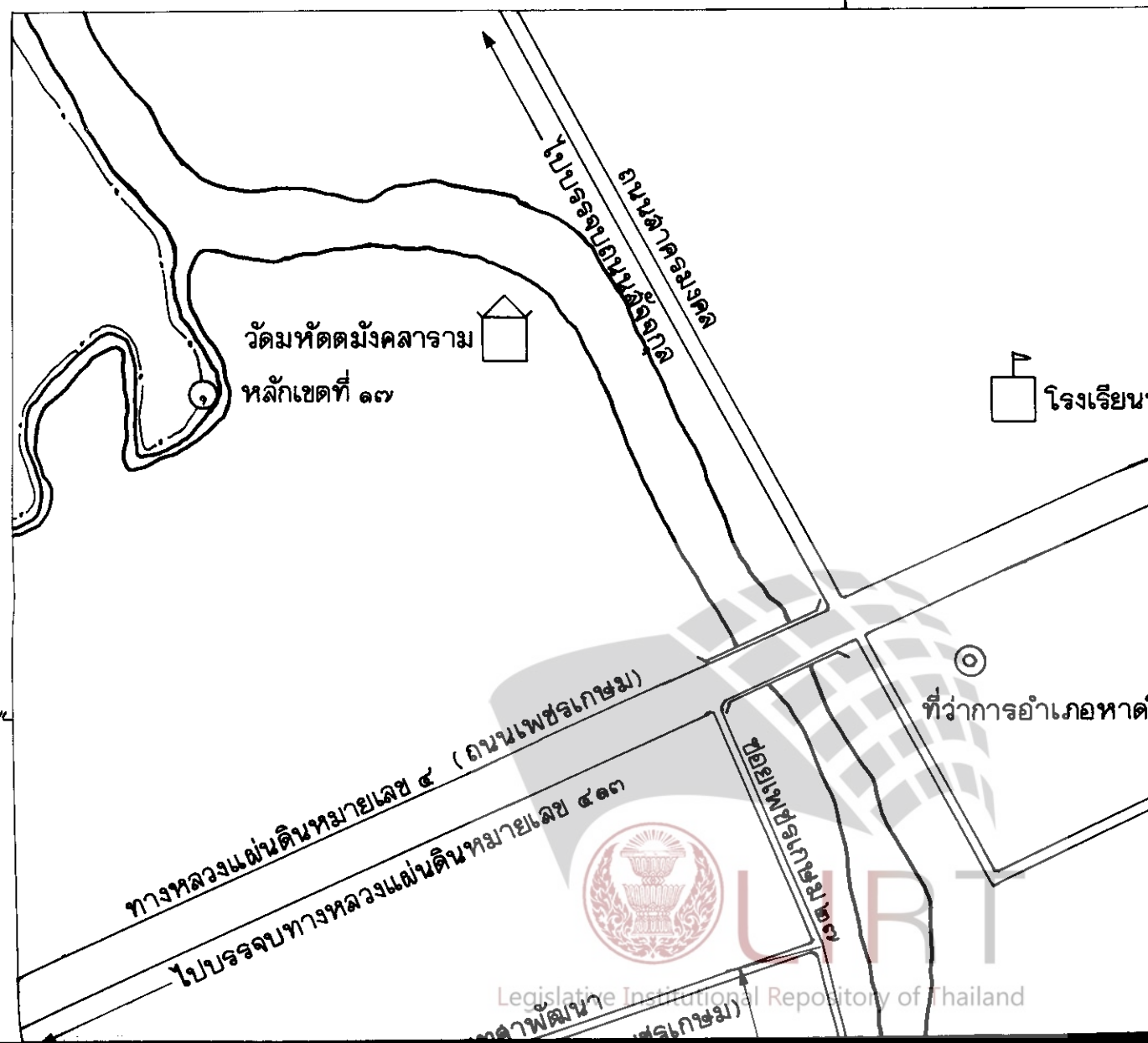
ในท้องที่ตำบลควนควน

พ

มาตรา



๑๐๐° ๒๗' ๓๐"



๑๐๗° ๐๐' ๐๐"



Legislative Institutional Repository of Thailand

กฎีกากำหนดเขตที่ดินในบริเวณที่จะเวนคืน

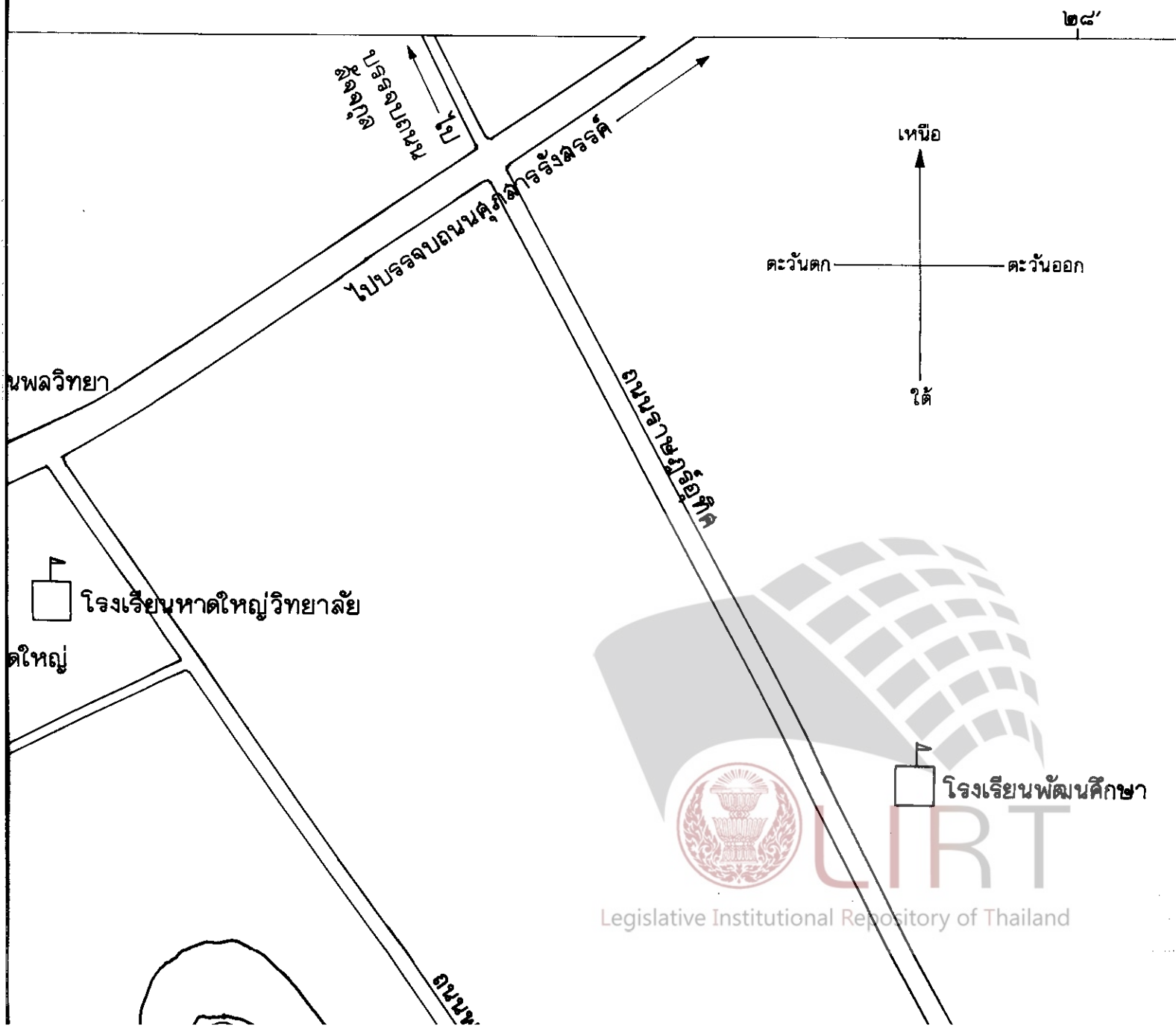
บึง อำเภอกาฬสินธุ์ จังหวัดขอนแก่น

พ.ศ. ๒๕๓๔

มาตราส่วน ๑ : ๕,๐๐๐

๐.๒

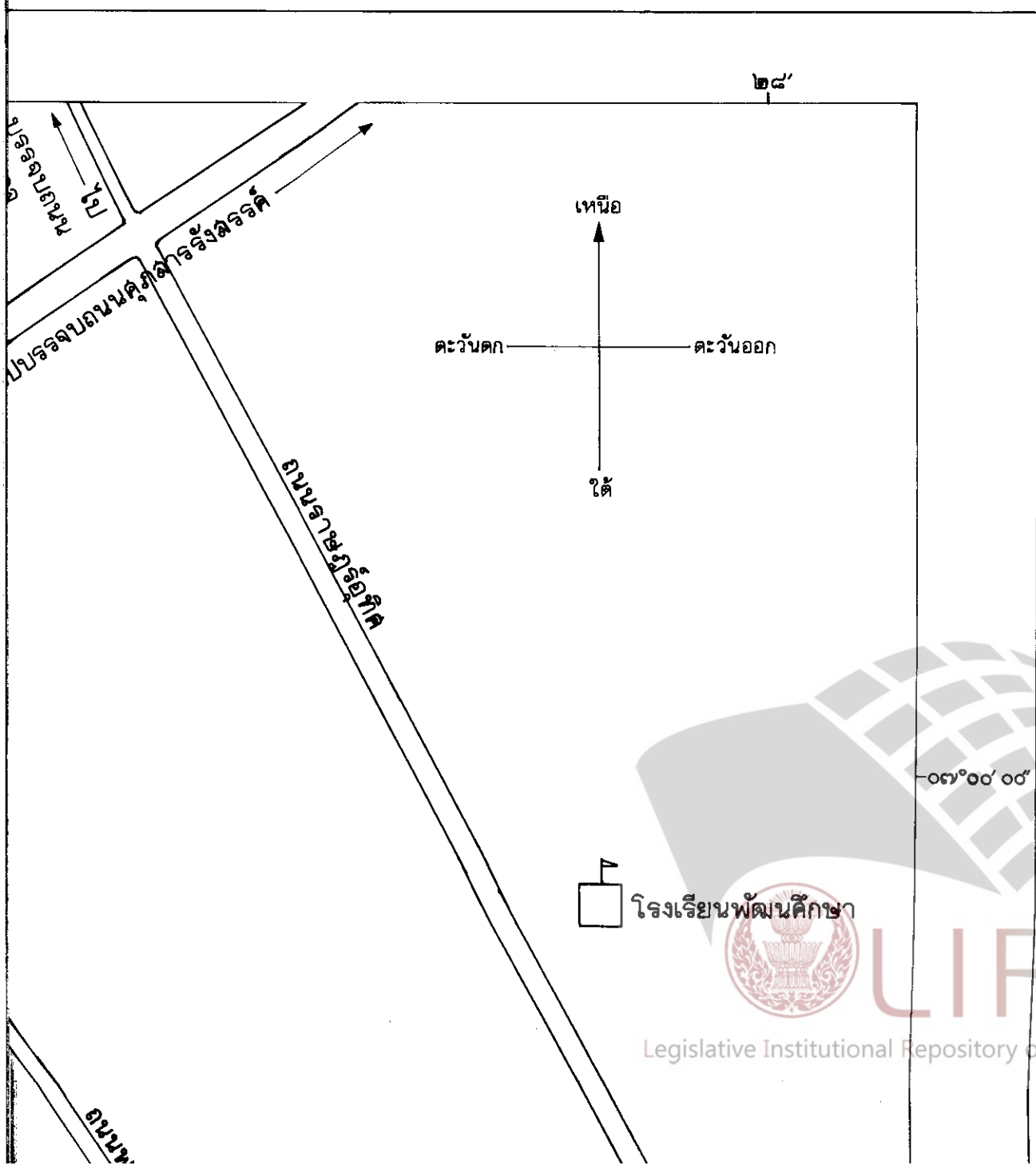
๐.๕ กิโลเมตร



แผนที่ที่จะเวนคืน


คลองชล

๐.๕ กิโลเมตร



← ไปบรรจบทางหลวงแผ่นดินหมายเลข...

โรงเรียนลพคำดตรีวิทยาคาร 

หลักเขตที่ ๑๔ 


ระยะ ๑๐๖๔

วัดท่าเคียน 

จุดเริ่มต้น

๑๐๐ เมตร

๕๙ ๓๐



Legislative Institutional Repository of Thailand

ตำ  
จำ  
จัง

ถนนพหลโยธิน

๑  
๒  
๓  
๔  
๕  
๖  
๗  
๘  
๙  
๑๐  
๑๑  
๑๒  
๑๓  
๑๔  
๑๕  
๑๖  
๑๗  
๑๘  
๑๙  
๒๐

ถนนศรีภวนารถ

ไปบรรจบถนนนิพัทธ์อุทศิ๑

จุดสิ้นสุด

-๕๕ ๓๐'

ถนนพหลโยธิน  
ไปบรรจบทางรถไฟสายกรุงเทพฯ-เชียงใหม่



LIART

Legislative Institutional Repository of Thailand

๕๕๐๐'

ไปบรรจบทางหลวงแผ่นดินหมายเลข ๕๓

๑๐๐' ๒๗' ๓๐"


เครื่องหมาย



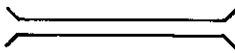
แนวเขตที่ดินในบริเวณที่จะเวนคืน



เขตเทศบาล



ทางหลวง ถนน



สะพาน



คลอง



ที่ว่าการอำเภอ



โรงเรียน

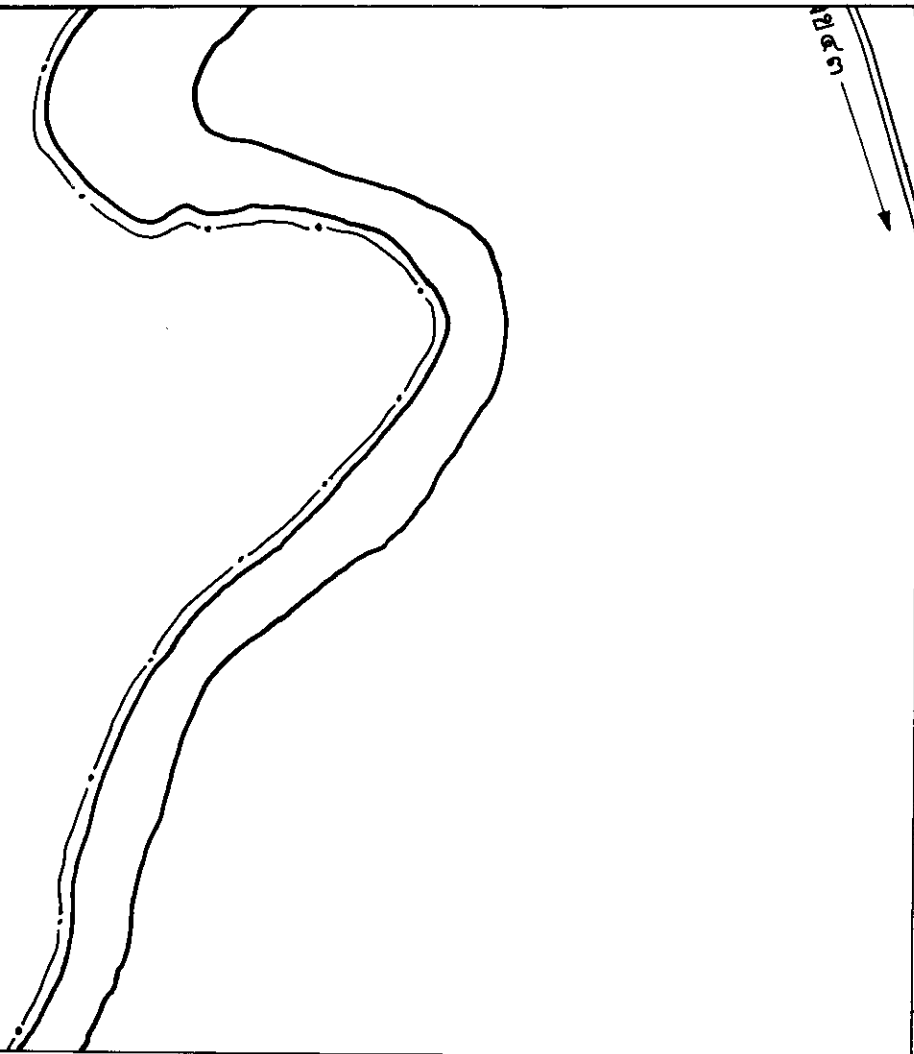


วัด



LIART

Legislative Institutional Repository of Thailand



๒๘'

๕๕'๐๐"

.....  
(นายชัยวัฒน์ อรุณกัษัยวิวัฒน์)

อธิบดีกรมการผังเมือง



LIART

Legislative Institutional Repository of Thailand