

พระราชกฤษฎีกา

กำหนดเขตที่ดินในบริเวณที่จะเวนคืน

เพื่อขยายทางหลวงแผ่นดินหมายเลข ๔๑๐ สายต่อเขตเทศบาลเมืองปัตตานีควบคุม -

ต่อเขตเทศบาลตำบลเบตงควบคุม ตอนบ้าน กม. ๓๒ - อำเภอเบตง

พ.ศ. ๒๕๓๕

ภูมิพลอดุลยเดช ป.ร.

ให้ไว้ ณ วันที่ ๕ กันยายน พ.ศ. ๒๕๓๕

เป็นปีที่ ๕๑ ในรัชกาลปัจจุบัน

พระบาทสมเด็จพระปรมินทรมหาภูมิพลอดุลยเดช มีพระบรมราชโองการโปรดเกล้าฯ ให้ประกาศว่า

โดยที่เป็นการสมควรกำหนดเขตที่ดินในบริเวณที่จะเวนคืน เพื่อขยายทางหลวงแผ่นดินหมายเลข ๔๑๐ สายต่อเขตเทศบาลเมืองปัตตานีควบคุม - ต่อเขตเทศบาลตำบลเบตงควบคุม ตอนบ้าน กม. ๓๒ - อำเภอเบตง ในท้องที่อำเภอเบตง จังหวัดยะลา

อาศัยอำนาจตามความในมาตรา ๑๗๘ ของรัฐธรรมนูญแห่งราชอาณาจักรไทย ซึ่งแก้ไขเพิ่มเติมโดยรัฐธรรมนูญแห่งราชอาณาจักรไทย แก้ไขเพิ่มเติม (ฉบับที่ ๕) พุทธศักราช ๒๕๓๔ และมาตรา ๖๘ วรรคหนึ่ง แห่งพระราชบัญญัติทางหลวง พ.ศ. ๒๕๓๕ ประกอบกับมาตรา ๕ วรรคสาม และมาตรา ๖ แห่งพระราชบัญญัติว่าด้วยการเวนคืนอสังหาริมทรัพย์ พ.ศ. ๒๕๓๐ จึงทรงพระกรุณาโปรดเกล้าฯ ให้ตราพระราชกฤษฎีกาขึ้นไว้ ดังต่อไปนี้

มาตรา ๑ พระราชกฤษฎีกานี้เรียกว่า “พระราชกฤษฎีกากำหนดเขตที่ดินในบริเวณที่จะเวนคืนเพื่อขยายทางหลวงแผ่นดินหมายเลข ๔๑๐ สายต่อเขตเทศบาลเมืองปัตตานีควบคุม-ต่อเขตเทศบาลตำบลเบตงควบคุม ตอนบ้าน กม. ๓๒-อำเภอเบตง พ.ศ. ๒๕๓๕”

มาตรา ๒ พระราชกฤษฎีกานี้ให้ใช้บังคับตั้งแต่วันถัดจากวันประกาศในราชกิจจานุเบกษา เป็นต้นไป

มาตรา ๓ พระราชกฤษฎีกานี้ให้ใช้บังคับได้มีกำหนดสี่ปี

มาตรา ๔ ให้อธิบดีกรมทางหลวงเป็นเจ้าหน้าที่เวนคืนตามพระราชกฤษฎีกานี้

มาตรา ๕ เขตที่ดินในบริเวณที่ที่จะเวนคืนตามพระราชกฤษฎีกานี้ อยู่ในท้องที่อำเภอเบตง จังหวัดยะลา มีส่วนกว้างสองร้อยเมตร ทั้งนี้ ภายในแนวเขตตามแผนที่ท้ายพระราชกฤษฎีกานี้

มาตรา ๖ ให้รัฐมนตรีว่าการกระทรวงคมนาคมรักษาการตามพระราชกฤษฎีกานี้

ผู้รับสนองพระบรมราชโองการ

บรรหาร ศิลปอาชา

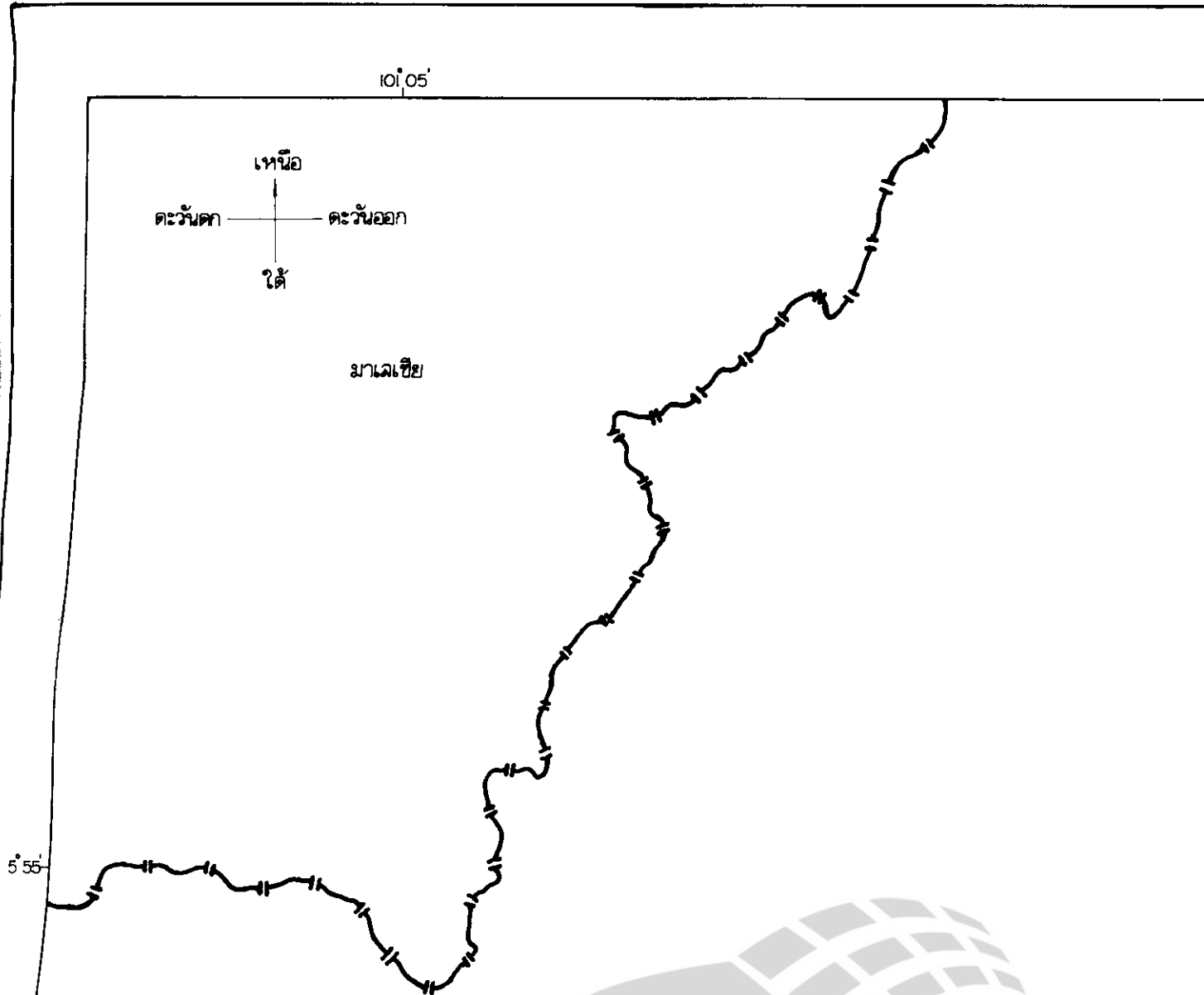
นายกรัฐมนตรี

หมายเหตุ :- เหตุผลในการประกาศใช้พระราชกฤษฎีกาฉบับนี้ คือ เนื่องจากมีความจำเป็นจะต้องขยายทางหลวงแผ่นดินหมายเลข ๔๑๐ สายต่อเขตเทศบาลเมืองปัตตานีควบคุม - ต่อเขตเทศบาลตำบลเบตงควบคุม ตอนบ้าน กม. ๓๒ - อำเภอเบตง ในท้องที่อำเภอเบตง จังหวัดยะลา เพื่ออำนวยความสะดวกและความรวดเร็วแก่การจราจร และการขนส่งอันเป็นกิจการสาธารณูปโภค ในการนี้สมควรกำหนดเขตที่ดินในบริเวณที่ที่จะเวนคืนในท้องที่ดังกล่าว เพื่อให้เจ้าหน้าที่หรือผู้ซึ่งได้รับมอบหมายจากเจ้าหน้าที่มีสิทธิเข้าไปทำการสำรวจและเพื่อทราบข้อเท็จจริงเกี่ยวกับ อสังหาริมทรัพย์ที่จะต้องเวนคืนที่แน่นอน จึงจำเป็นต้องตราพระราชกฤษฎีกานี้

เพื่อขยายทางหลวงแผ่นดินหมายเลข 410 ลาดยาวเขตเทศบาลเมืองปัตตานีควบคุม -

พ.ศ. 2539

มาตราส่วน 1 : 50,000



อำเภอเบตง
จังหวัดยะลา

Legislative Institutional Repository of Thailand

บ้าน กม. 19

บ้าน กม. 18



LIRT

แผนที่ท้ายพระราชกฤษฎีกา

คเขตที่ดินในบริเวณที่ที่จะเวนคืน

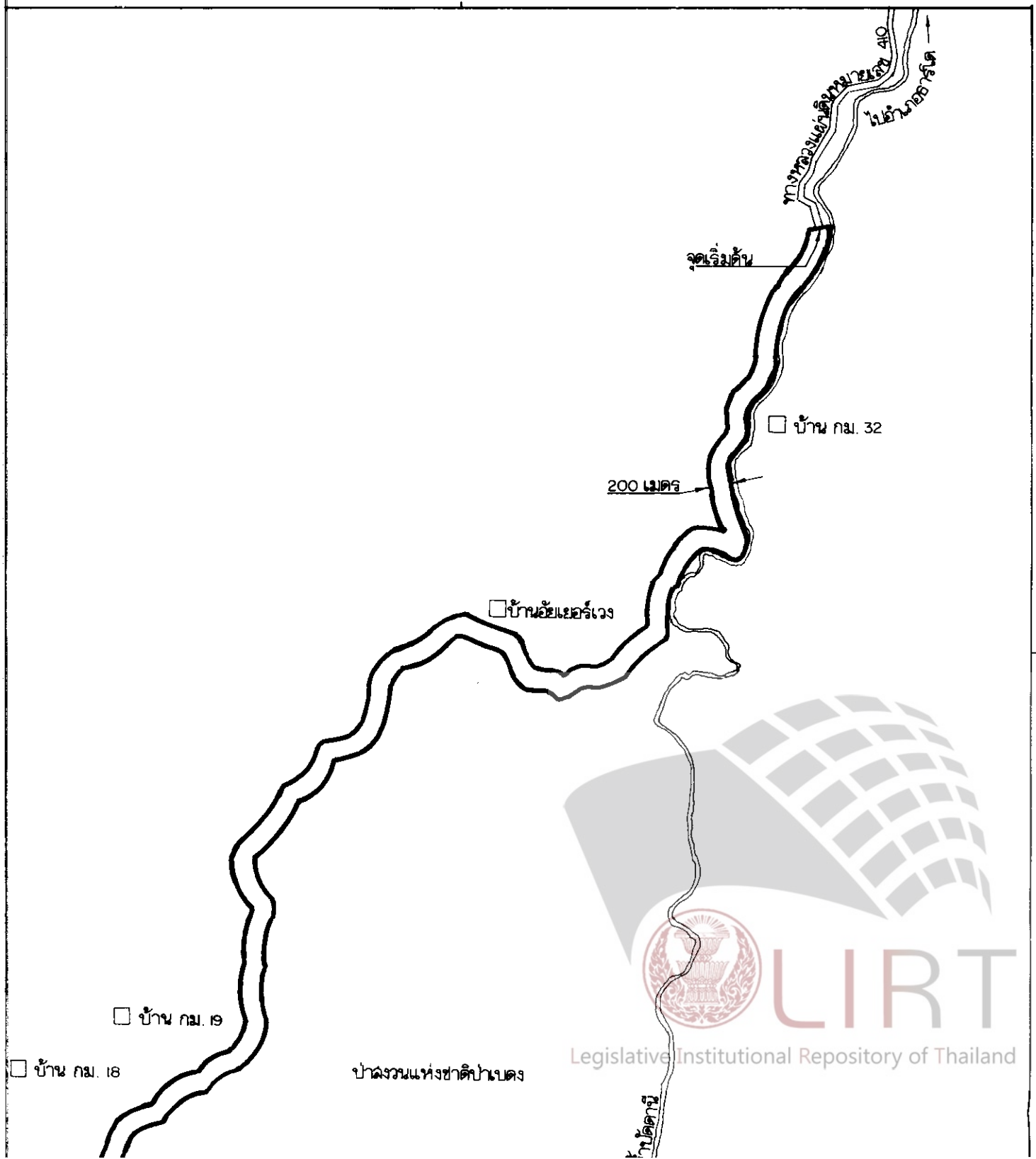
องปัดตานีควบคุม - ต่อเขตเทศบาลตำบลเบตงควบคุม ตอนบ้าน กม. 32 - อำเภอเบตง

พ.ศ. 2539

มาตราส่วน 1 : 50,000

1 2 3 กิโลเมตร

101°10'



5°55'



ป่าสงวนแห่งชาติป่าเบตง

อำเภอเบตง
จังหวัดยะลา

□ บ้าน กม. 19

□ บ้าน กม. 18

ทางหลวงแผ่นดิน

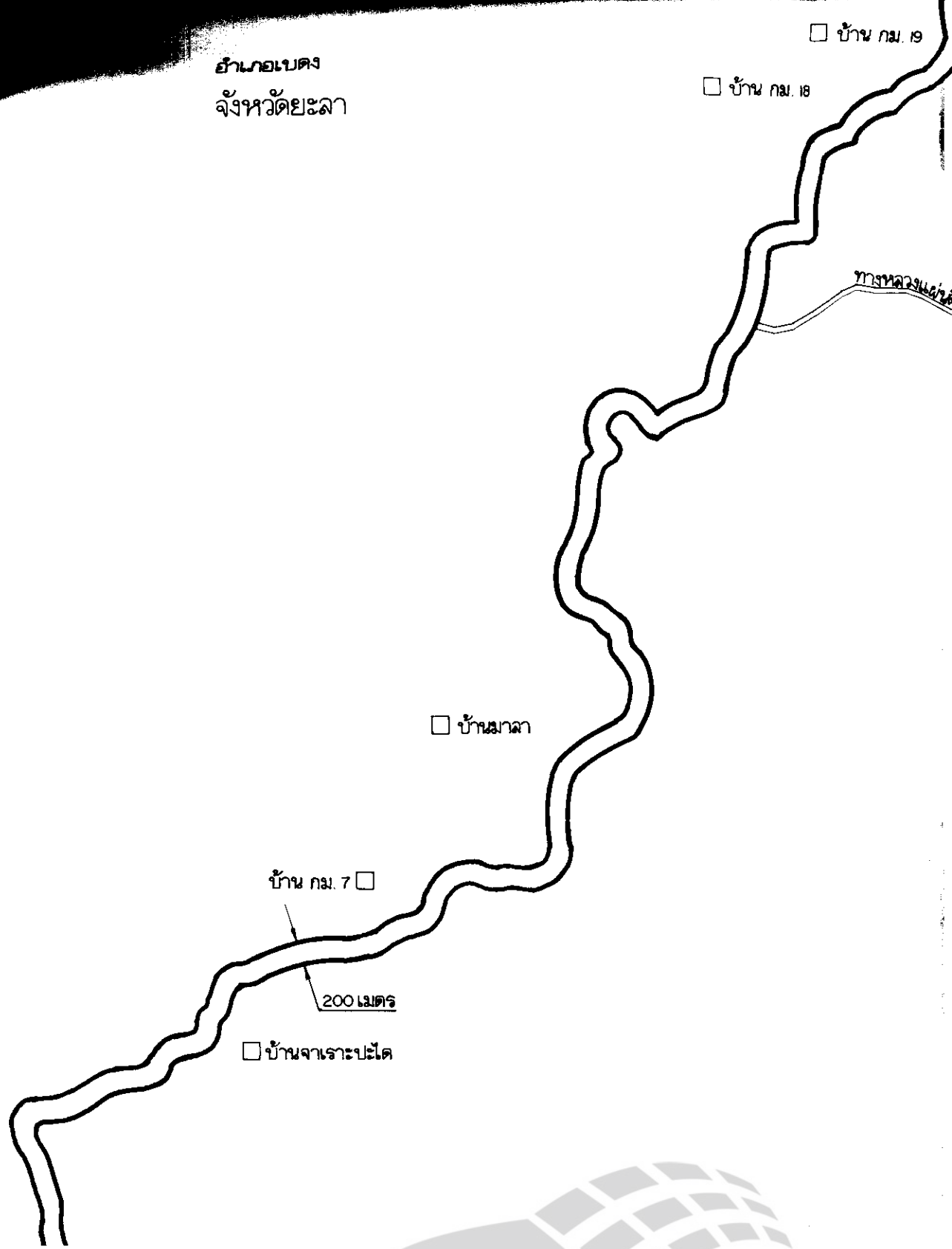
5°50'

□ บ้านมาลา

□ บ้าน กม. 7

200 เมตร

□ บ้านจาเราะปะไต



Legislative Institutional Repository of Thailand

□ บ้าน กม. 19

□ บ้าน กม. 18

ป่าลวรรณแห่งชาติป่าเบญจ

แม่น้ำปัตตานี

ทางหลวงแผ่นดินหมายเลข 4062

5° 50'



LIRT

Legislative Institutional Repository of Thailand