

พระราชกฤษฎีกา

กำหนดเขตที่ดินซึ่งจะต้องเวนคืน เพื่อตัดถนน
ตอนเหนือกรุงเทพ ฯ พุทธศักราช ๒๕๖๘

ในพระปรมาภิไธยสมเด็จพระเจ้าอยู่หัวอานันทมหิดล
คณะผู้สำเร็จราชการแทนพระองค์
(ตามประกาศประธานสภาผู้แทนราษฎร
ลงวันที่ ๒๐ สิงหาคม พุทธศักราช ๒๕๖๘)

อาทิตย์ทิพอาภา

เจ้าพระยามหาเสนา

เจ้าพระยาพิชัยเนทรโยธิน

ตราไว้ ณ วันที่ ๒๕ สิงหาคม พุทธศักราช ๒๕๖๘

เป็นปีที่ ๒ ในรัชกาลปัจจุบัน

เล่ม ๕๒ หน้า ๑๒๗๒ ราชกิจจานุเบกษา วันที่ ๘ กันยายน ๒๕๗๘

โดยที่เห็นสมควรตัดถนนตอนเหนือกรุงเทพ ฯ เพื่อให้การจราจรทางบกสะดวกและรวดเร็วยิ่งขึ้น และเพื่อเชื่อมคมนาคมระหว่างทางน้ำกับทางบกที่มีอยู่แล้ว

คณะผู้สำเร็จราชการแทนพระองค์ใน พระปรมาภิไธย สมเด็จพระเจ้าอยู่หัว อาศัยอำนาจตามความในมาตรา ๖ แห่งพระราชบัญญัติว่าด้วยการเวนคืนอสังหาริมทรัพย์ พ.ศ. ๒๕๗๗ จึงให้ตราพระราชกฤษฎีกาขึ้นไว้ ตั้งต่อไปนี้

มาตรา ๑ พระราชกฤษฎีกานี้ให้เรียกว่า “พระราชกฤษฎีกากำหนดเขตที่ดินซึ่งจะต้องเวนคืน เพื่อตัดถนนตอนเหนือกรุงเทพ ฯ พุทธศักราช ๒๕๗๘”

มาตรา ๒ ให้ใช้พระราชกฤษฎีกานี้ ตั้งแต่วันประกาศในราชกิจจานุเบกษาเป็นต้นไป

มาตรา ๓ พระราชกฤษฎีกานี้ให้ใช้ได้มีกำหนดสองปี นับแต่วันประกาศใช้เป็นต้นไป

มาตรา ๔ ให้กรมโยธาเทศบาล เป็นเจ้าหน้าที่เวนคืนอสังหาริมทรัพย์ตามพระราชกฤษฎีกานี้

มาตรา ๕ ที่ดินและอสังหาริมทรัพย์ซึ่งต้องเวนคืน
สำหรับตัดถนน ๒ สาย

สายที่ ๑ ตั้งต้นจากถนนปิ่นเกล้ามาทางกระเบื้องแดงไป
ตามฝั่งตะวันออกแม่น้ำเจ้าพระยาถึงท่าอกลบางซื่อ เป็นถนน
ขนาดกว้าง ๒๕ เมตร ยาวประมาณ ๒,๑๕๐ เมตร

สายที่ ๒ ตั้งต้นจากริมฝั่งตะวันออกแม่น้ำเจ้าพระยา
บริเวณใต้สถานีตำรวจบางโพ ผ่านถนนสายที่ ๑ และถนน
ประชาราษฎร์ไปถึงคลองเปรมประชากร ตรงกับบริเวณ
สถานีรถไฟบางซื่อ เป็นถนนขนาดกว้าง ๒๕ เมตร ยาว
ประมาณ ๑,๘๕๐ เมตร

ตรงถนนที่ตัดใหม่นี้เชื่อมตัดกับที่ดิน หรือถนนที่
ตัดใหม่เชื่อมตัดกันกับถนนที่มีอยู่แล้วก็ได้ จะได้ขยายเขตต์
มุมออกไปในระยะไม่เกิน ๒๕ เมตรจากจุดประสานเส้นมุม
เขตต์

ทั้งนี้ภายใน เขตต์เส้นหมายสีแดงปรากฏตามแผนที่
ประเมินต่อท้ายพระราชกฤษฎีกานี้



เล่ม ๕๒ หน้า ๑๒๗ ราชกิจจานุเบกษา วันที่ ๘ กันยายน ๒๕๖๘

มาตรา ๖ ให้รัฐมนตรีว่าการกระทรวงมหาดไทยมีหน้าที่
รักษาการให้เป็นไปตามพระราชกฤษฎีกานี้

ผู้รับสนองพระบรมราชโองการ

นายพันเอก พระยาพหลพลพยุหเสนา


นายกรัฐมนตรี



Legislative Institutional Repository of Thailand



LIBRARY







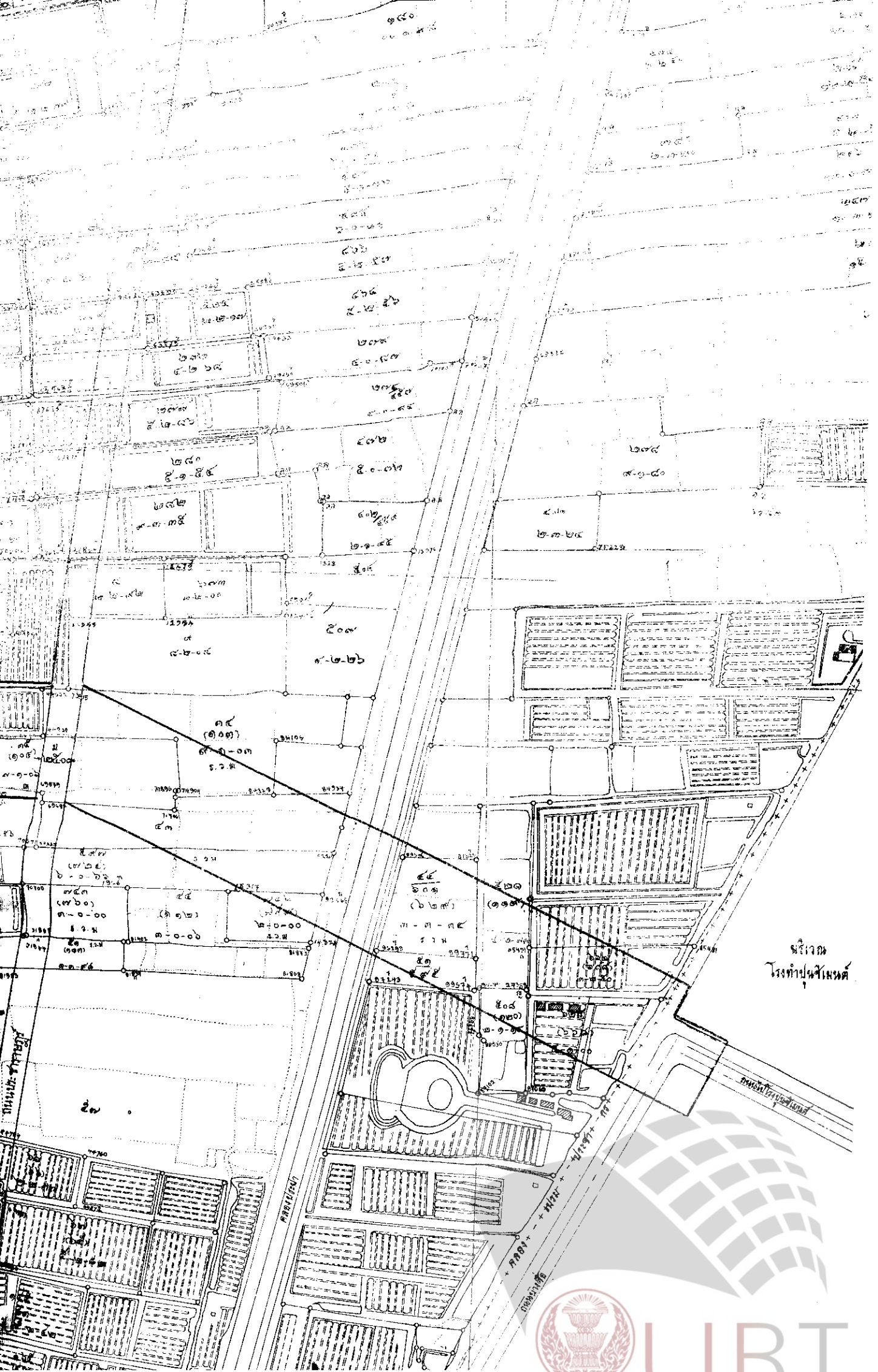
197

198

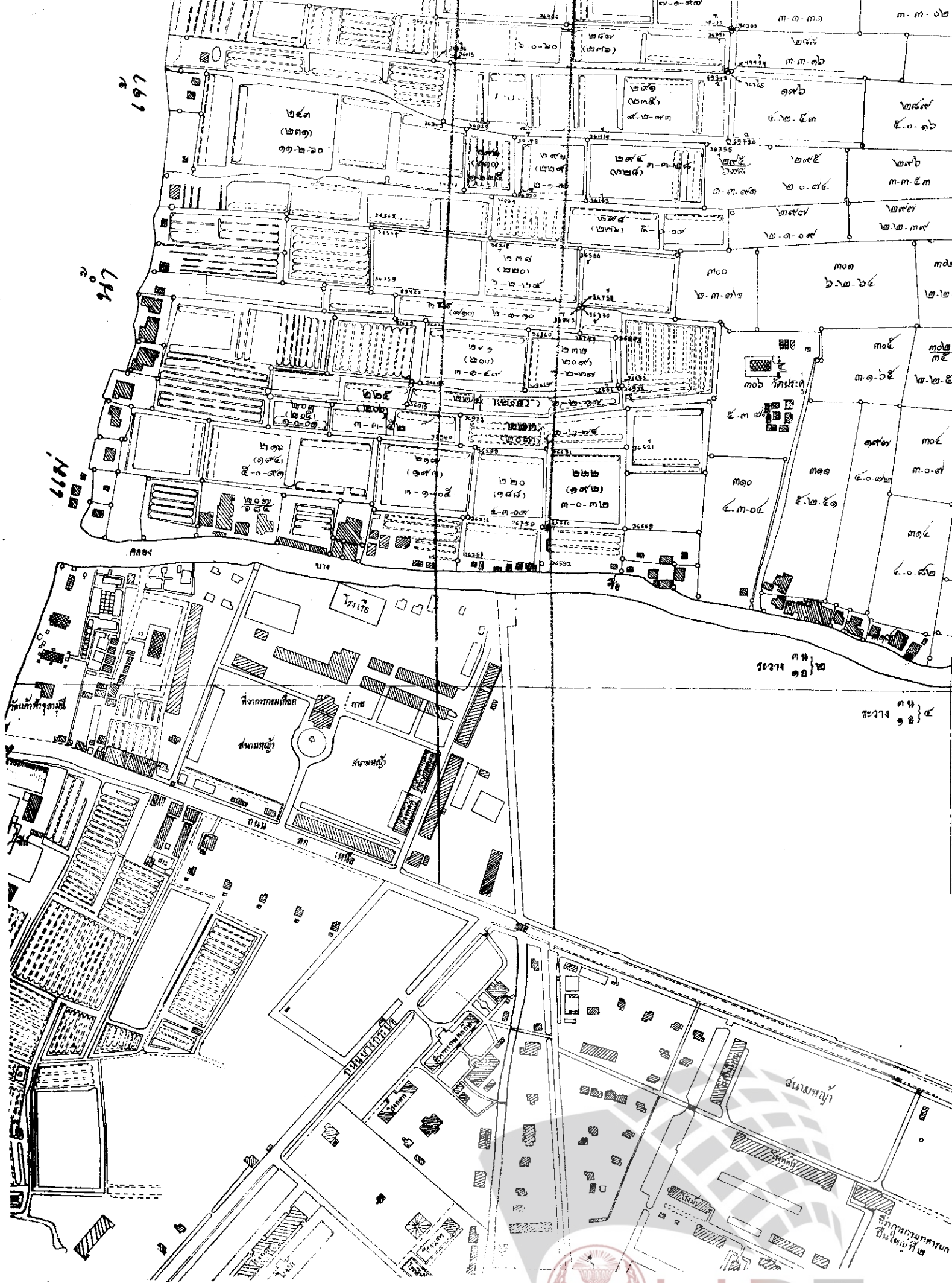
199

197





LIRT



LIRT

Legislative Institutional Repository of Thailand



๑๐
แผนกำหนด
เพื่อสร้างถนน
มาตรา

๑๐
เครื่องหมาย
 — เขตที่ต้องเวนคืน

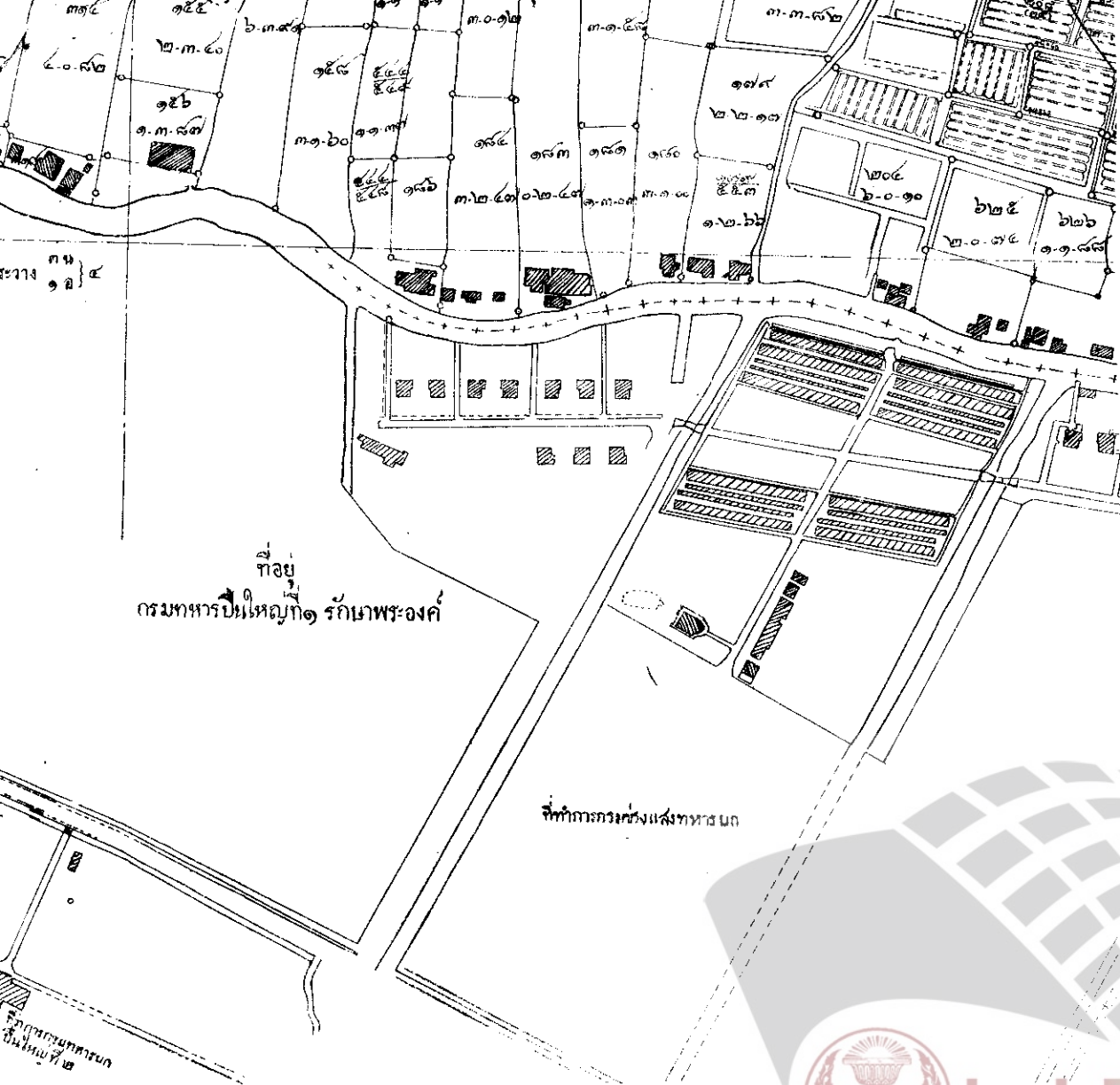
๑๐๐๐๑

นายช่างนคราทร

วิมลศิริ ๑๐๐๐๑
 ๑๐๐๐๑
 ๑๐๐๐๑



LIRT



แผนที่
เพื่อ

เครื่อง

เขต



หน้า

หลวงแสงทวารวดี



LIRT

Legislative Institutional Repository of Thailand

๘๐ ๘๐๘ ๘๐๘
แผนกำหนดเขตติดต่อเวนคืน

เพื่อสร้างถนนภาคเหนือกรุงเทพมหานคร

มาตราส่วน ๗:๕๐๐๐

เครื่องหมาย

— เขตติดต่อเวนคืน

๐๐๗๑

นายช่างนครการ

ผู้ทำลง
หลวงวิจิตรวาทะ

กรมโยธาเทศบาล

วันที่ ๒๐ มิถุนายน พ.ศ. ๒๔๗๘

อธิบดี

อธิบดี



พ.ศ. ๒๕๖๕

LIRT

Legislative Institutional Repository of Thailand