



พระราชกฤษฎีกา

กำหนดเขตที่ดิน ในท้องที่ตำบลบางเดือน ตำบลบางมะเดื่อ
ตำบลท่าโรงช้าง ตำบลกรูด ตำบลตะพาน อำเภอพุนพิน และตำบลถ้ำสิงขร
ตำบลบ้านท่าเนียน อำเภอกีร์รัฐนิคม จังหวัดสุราษฎร์ธานี
ให้เป็นเขตปฏิรูปที่ดิน

พ.ศ. ๒๕๓๗

ภูมิพลอดุลยเดช ป.ร.

ให้ไว้ ณ วันที่ ๒๒ ตุลาคม พ.ศ. ๒๕๓๗

เป็นปีที่ ๔๙ ในรัชกาลปัจจุบัน

พระบาทสมเด็จพระปรมินทรมหาภูมิพลอดุลยเดช มีพระบรมราชโองการโปรดเกล้าฯ ให้
ประกาศว่า

โดยที่เป็นการสมควรกำหนดเขตที่ดิน ในท้องที่ตำบลบางเดือน ตำบลบางมะเดื่อ ตำบล
ท่าโรงช้าง ตำบลกรูด ตำบลตะพาน อำเภอพุนพิน และตำบลถ้ำสิงขร ตำบลบ้านท่าเนียน อำเภอกีร์รัฐนิคม จังหวัดสุราษฎร์ธานี ให้เป็นเขตปฏิรูปที่ดิน

อาศัยอำนาจตามความในมาตรา ๑๗๕ ของรัฐธรรมนูญแห่งราชอาณาจักรไทย และมาตรา
๒๕ วรรคหนึ่ง แห่งพระราชบัญญัติการปฏิรูปที่ดินเพื่อเกษตรกรรม พ.ศ. ๒๕๑๘ จึงทรงพระกรุณา
โปรดเกล้าฯ ให้ตราพระราชกฤษฎีกาขึ้นไว้ ดังต่อไปนี้

มาตรา ๑ พระราชกฤษฎีกานี้เรียกว่า “พระราชกฤษฎีกากำหนดเขตที่ดิน ในท้องที่ตำบล
บางเดือน ตำบลบางมะเดื่อ ตำบลท่าโรงช้าง ตำบลกรูด ตำบลตะพาน อำเภอพุนพิน และ

ตำบลถ้ำสิงขร ตำบลบ้านท่าเนียน อำเภอคีรีรัฐนิคม จังหวัดสุราษฎร์ธานี ให้เป็นเขตปฏิรูปที่ดิน พ.ศ. ๒๕๖๗”

มาตรา ๒ พระราชกฤษฎีกานี้ให้ใช้บังคับตั้งแต่วันถัดจากวันประกาศในราชกิจจานุเบกษา เป็นต้นไป

มาตรา ๓ ให้ที่ดินในท้องที่ตำบลบางเดือน ตำบลบางมะเดื่อ ตำบลท่าโรงช้าง ตำบลกรูด ตำบลตะปาน อำเภอพุนพิน และตำบลถ้ำสิงขร ตำบลบ้านท่าเนียน อำเภอคีรีรัฐนิคม จังหวัดสุราษฎร์ธานี ภายในแนวเขตตามแผนที่ท้ายพระราชกฤษฎีกานี้ เป็นเขตปฏิรูปที่ดิน

มาตรา ๔ ให้รัฐมนตรีว่าการกระทรวงการคลัง รัฐมนตรีว่าการกระทรวงเกษตรและสหกรณ์ และรัฐมนตรีว่าการกระทรวงมหาดไทยรักษาการตามพระราชกฤษฎีกานี้

ผู้รับสนองพระบรมราชโองการ

ชวน หลีกภัย

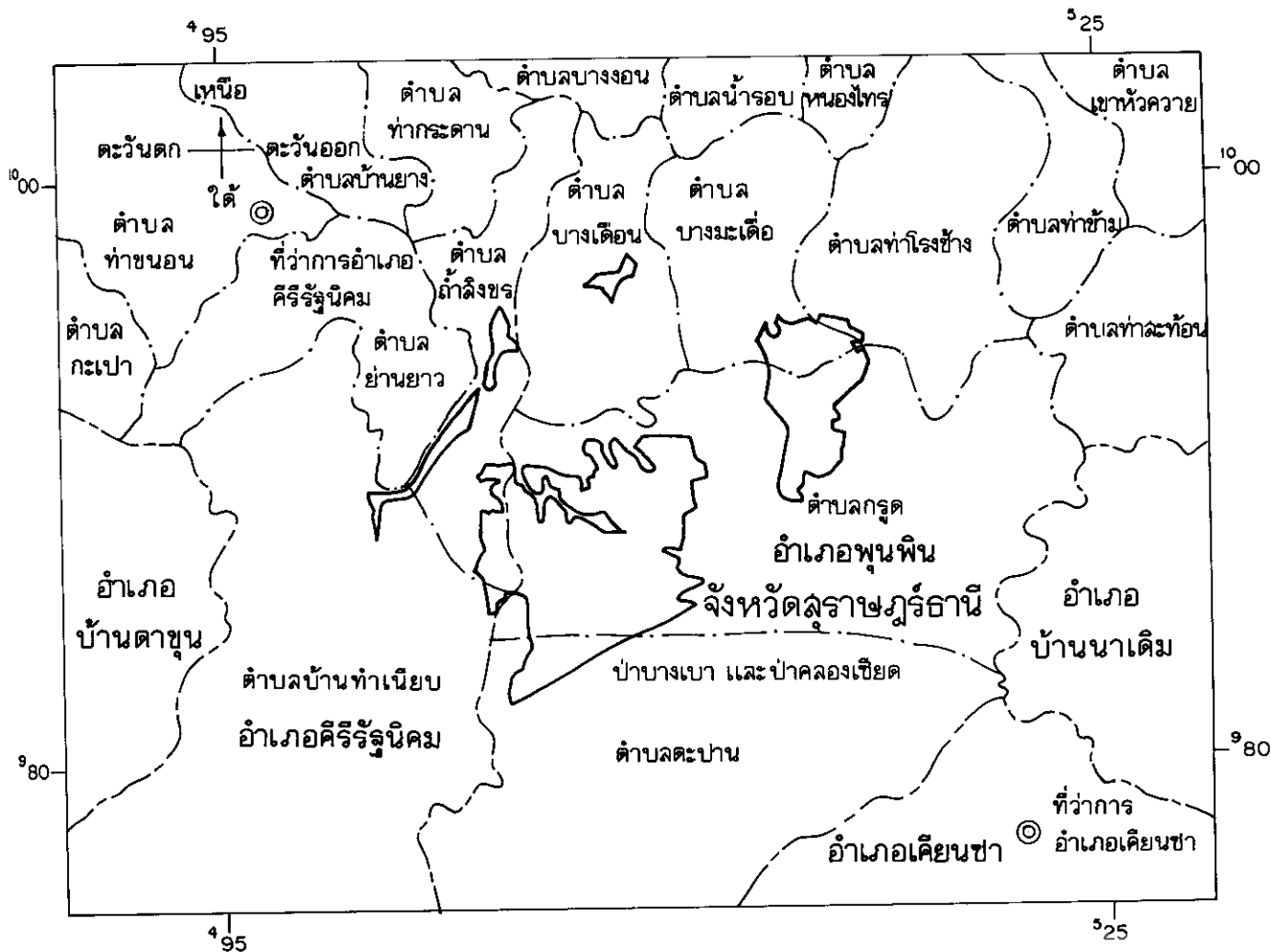
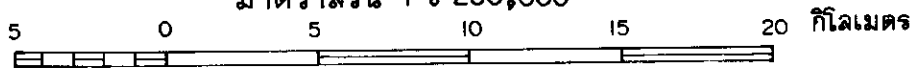
นายกรัฐมนตรี

แผนที่ทำยพระราชกฤษฎีกา





กำหนดเขตที่ดิน ในท้องที่ตำบลบางเดือน ตำบลบางมะเดื่อ ตำบลท่าโรงช้าง ตำบลลกรุด ตำบลตะพาน
อำเภอพุนพิน และตำบลถ้ำลิงขร ตำบลบ้านท่าเนียบ อำเภอคีรีรัฐนิคม จังหวัดสุราษฎร์ธานี
ให้เป็นเขตปฏิรูปที่ดิน

พ.ศ. 2537

มาตราส่วน 1 : 250,000



เครื่องหมาย

-  แนวเขตปฏิรูปที่ดิน
-  เขตอำเภอ
-  เขตตำบล
-  ที่ว่าการอำเภอ

(นายสุรพล เพชรล้อม)
ผู้อำนวยการกองจัดการปฏิรูปที่ดิน
(นายประเสริฐพันธุ์ พิพัฒน์กุล)

Legislative Institutional Repository of Thailand

เลขที่การดำเนินงานการปฏิรูปที่ดินเพื่อเกษตรกรรม

หมายเหตุ :- เหตุผลในการประกาศใช้พระราชกฤษฎีกาฉบับนี้ คือ เนื่องจากในท้องที่ตำบลบางเตือ ตำบลบางมะเดื่อ ตำบลท่าโรงช้าง ตำบลกรูด ตำบลตะปาน อำเภอพุนพิน และตำบลถ้ำสิงขร ตำบลบ้านท่าเนียน อำเภอกีร์รัฐนิคม จังหวัดสุราษฎร์ธานี มีเกษตรกรผู้ไม่มีที่ดินประกอบเกษตรกรรมเป็นของตนเอง หรือมีที่ดินเล็กน้อยไม่เพียงพอแก่การครองชีพ หรือต้องเช่าที่ดินของผู้อื่นประกอบเกษตรกรรมอยู่เป็นจำนวนมาก สมควรกำหนดเขตที่ดินในท้องที่ดังกล่าวให้เป็นเขตปฏิรูปที่ดิน จึงจำเป็นต้องตราพระราชกฤษฎีกานี้