



## พระราชกฤษฎีกา

เพิกถอนอุทยานแห่งชาติป่ายางน้ำกลัดเหนือ  
และป่ายางน้ำกลัดใต้ บางส่วน ในท้องที่ตำบลห้วยแม่เพรียง  
และตำบลป่าเต็ง อำเภอแก่งกระจาน จังหวัดเพชรบุรี

พ.ศ. ๒๕๕๑

## ภูมิพลอดุลยเดช ป.ร.

ให้ไว้ ณ วันที่ ๑๓ กันยายน พ.ศ. ๒๕๕๑

เป็นปีที่ ๕๓ ในรัชกาลปัจจุบัน

พระบาทสมเด็จพระปรมินทรมหาภูมิพลอดุลยเดช มีพระบรมราชโองการโปรดเกล้าฯ ให้ประกาศว่า

โดยที่เป็นการสมควรเพิกถอนอุทยานแห่งชาติป่ายางน้ำกลัดเหนือ และป่ายางน้ำกลัดใต้ บางส่วน ในท้องที่ตำบลห้วยแม่เพรียง และตำบลป่าเต็ง อำเภอแก่งกระจาน จังหวัดเพชรบุรี

อาศัยอำนาจตามความในมาตรา ๒๒๑ ของรัฐธรรมนูญแห่งราชอาณาจักรไทย และมาตรา ๗ แห่งพระราชบัญญัติอุทยานแห่งชาติ พ.ศ. ๒๕๐๔ จึงทรงพระกรุณาโปรดเกล้าฯ ให้ตราพระราชกฤษฎีกาขึ้นไว้ ดังต่อไปนี้

มาตรา ๑ พระราชกฤษฎีกานี้เรียกว่า “พระราชกฤษฎีกาเพิกถอนอุทยานแห่งชาติป่ายางน้ำกลัดเหนือ และป่ายางน้ำกลัดใต้ บางส่วน ในท้องที่ตำบลห้วยแม่เพรียง และตำบลป่าเต็ง อำเภอแก่งกระจาน จังหวัดเพชรบุรี พ.ศ. ๒๕๕๑”

มาตรา ๒ พระราชกฤษฎีกานี้ให้ใช้บังคับตั้งแต่วันถัดจากวันประกาศในราชกิจจานุเบกษา เป็นต้นไป



LIRT

มาตรา ๓ ให้เพิกถอนอุทยานแห่งชาติป่ายางน้ำกลัดเหนือ และป่ายางน้ำกลัดใต้ บางส่วน ในท้องที่ตำบลห้วยแม่เพรียง และตำบลป่าเต็ง อำเภอแก่งกระจาน จังหวัดเพชรบุรี ออกจากการเป็น อุทยานแห่งชาติตามที่กำหนดไว้โดยพระราชกฤษฎีกากำหนดบริเวณที่ดินป่ายางน้ำกลัดเหนือ และป่ายาง น้ำกลัดใต้ ในท้องที่ตำบลยางน้ำกลัดเหนือ กิ่งอำเภอหนองหุ้มปล้อง อำเภอเขาชัย และตำบล สองพี่น้อง ตำบลแก่งกระจาน อำเภอท่ายาง จังหวัดเพชรบุรี ให้เป็นอุทยานแห่งชาติ พ.ศ. ๒๕๒๔ ภายในแนวเขตที่เพิกถอน ตามแผนที่ท้ายพระราชกฤษฎีกานี้

มาตรา ๔ ให้รัฐมนตรีว่าการกระทรวงเกษตรและสหกรณ์รักษาการตามพระราชกฤษฎีกานี้

ผู้รับสนองพระบรมราชโองการ

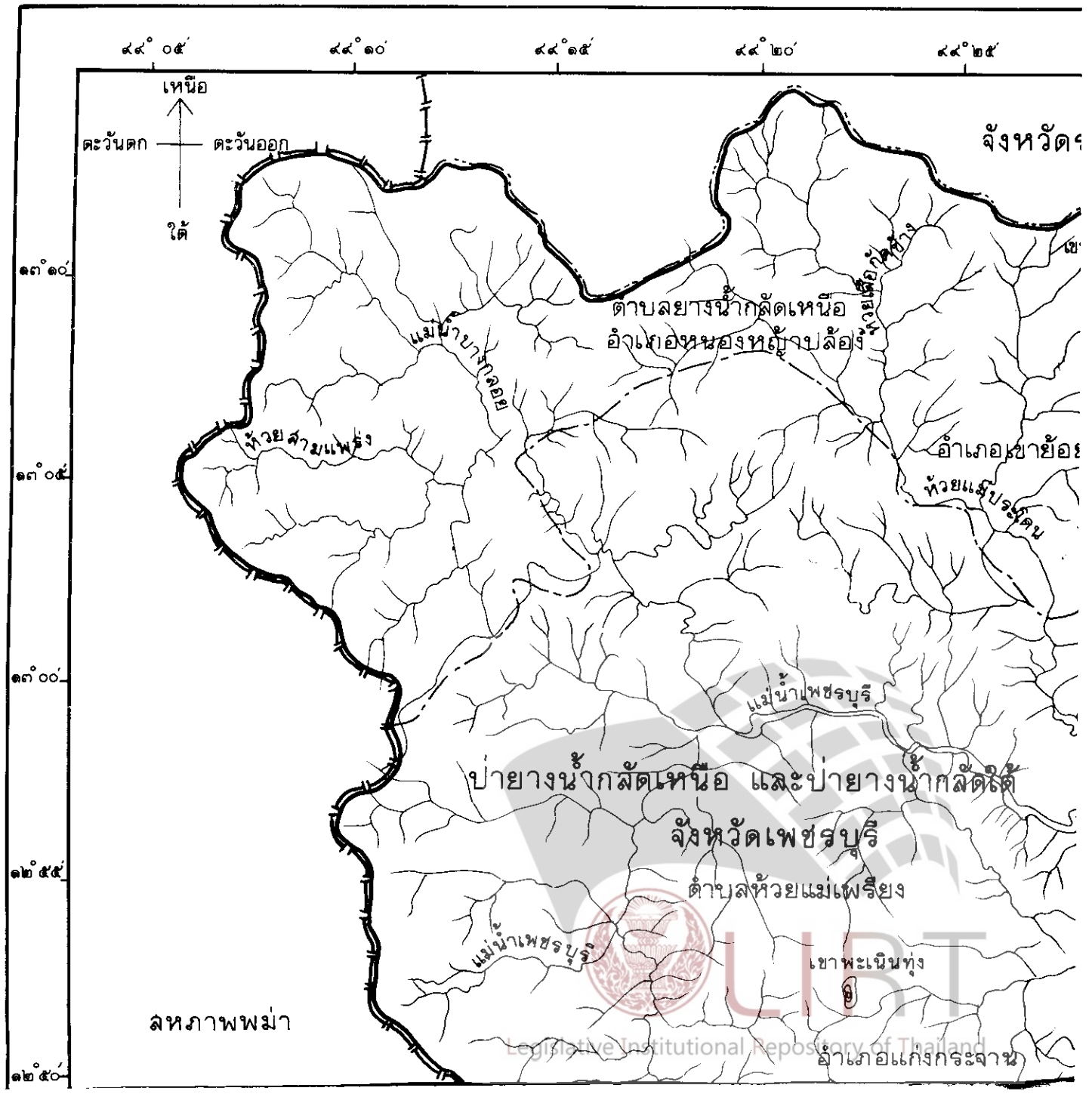
ชวน หลีกภัย

นายกรัฐมนตรี

แผนที่ทำยพระราชกฤษฎีกา  
 เพิกถอนอุทยานแห่งชาติป่าปางน้ำกัลต์เหนือ และป่า  
 ในท้องที่ตำบลห้วยแม่เพรียง และตำบลป่าเต็ง อำเภอแก่ง  
 พ.ศ. ๒๕๔๑

เนื้อที่ทั้งหมด ๑๘๗-๐-๖๔ ไร่  
 มาตรการ่วน ๑ : ๒๕๐,๐๐๐

เมตร ๕,๐๐๐ ๒,๕๐๐ ๐ ๒.๕ ๕ ๗.๕ ๑๐ กิโลเมตร



ลหภาพพม่า

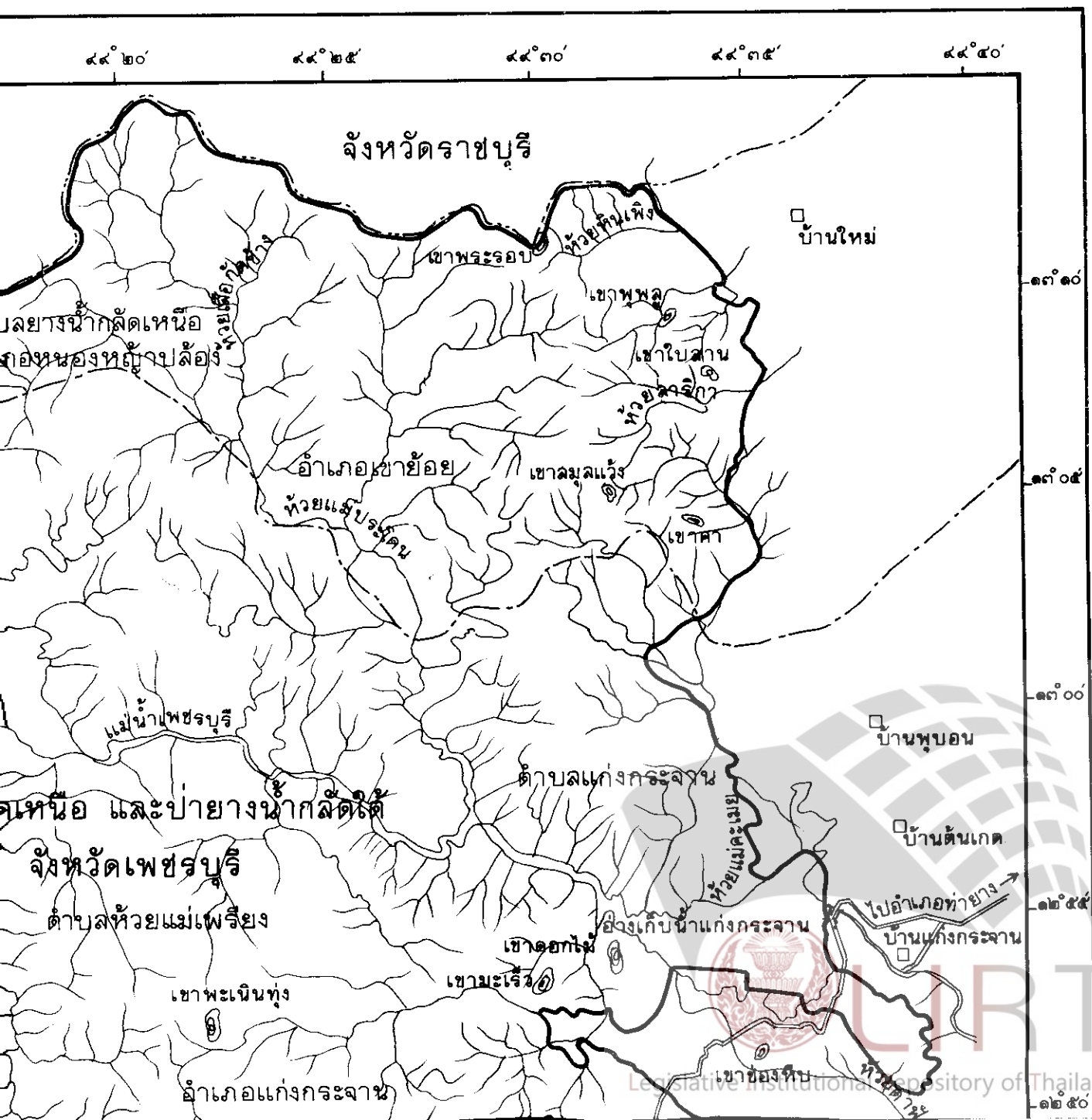
แผนที่ท้ายพระราชกฤษฎีกา  
ปำยงน้ำกัลดเหนีอ และปำยงน้ำกัลดใต้ บางล่วน  
และดำบลปำเต็ง อำเภอแก่งกระจาน จังหวัดเพชรบุรี

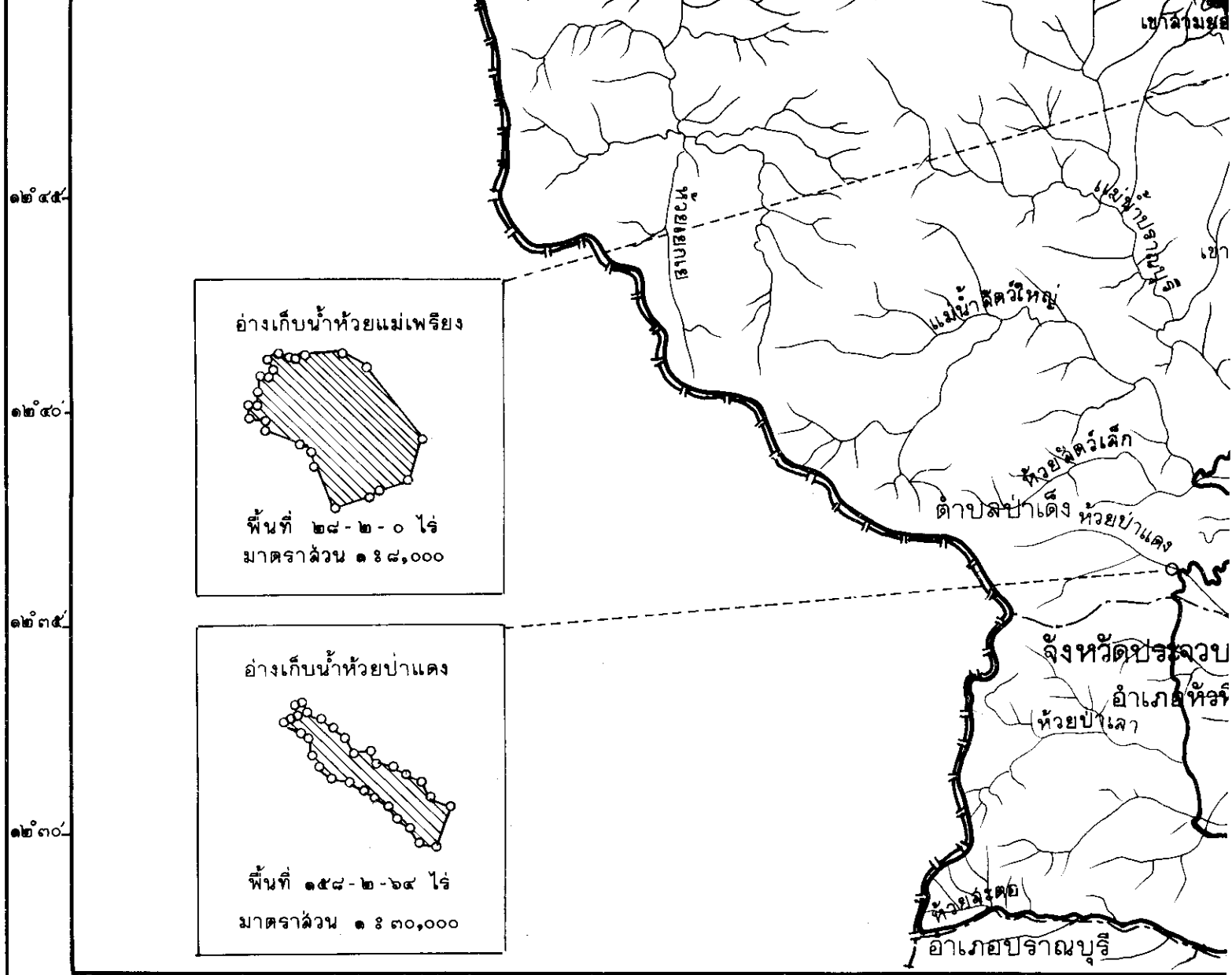
พ.ศ. ๒๕๔๑

วันที่ทั้งหมด ๑๘๗ - ๐ - ๖๔ ไร่


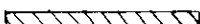









มาตราล่วน ๑ : ๒๕๐,๐๐๐

๕,๐๐๐ ๒,๕๐๐ ๐ ๒.๕ ๕ ๗.๕ ๑๐ กิโลเมตร

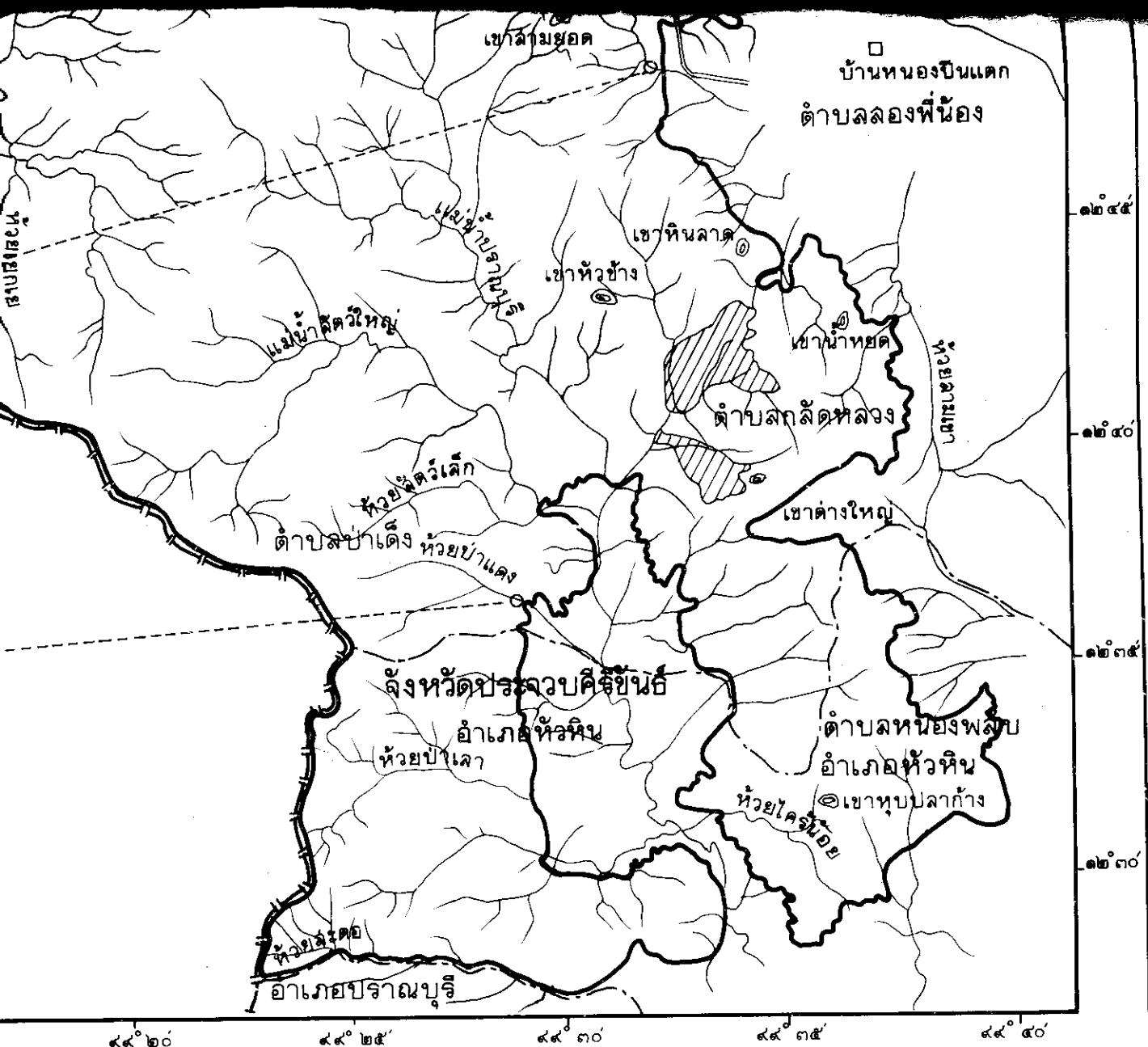




**เครื่องหมาย**

-  แนวเขตอุทยานแห่งชาติ
-  บริเวณที่เพิกถอนออกจากเขตอุทยานแห่งชาติ
-  บริเวณที่กั้นออกจากเขตอุทยานแห่งชาติ
-  เขตเส้นพรมแดนตามกฎหมาย ระหว่างประเทศไทยกับสหภาพพม่า
-  เขตจังหวัด
-  เขตอำเภอ
-  ถนน
-  สะพาน
-  แม่น้ำ ห้วย
-  ภูเขา
-  หมู่บ้าน





*[Signature]*  
 ทักษิณ

( นายจำรูญ ทักษิณ )

ผู้อำนวยการส่วนอุทยานแห่งชาติ

*[Signature]*

( นายฉัตรชัย สวัสดิ์ )

อธิบดีกรมป่าไม้

มติ  
 ะเทศไทยกับลพภาพพม่า



LIRIT

หมายเหตุ :- เหตุผลในการประกาศใช้พระราชกฤษฎีกาฉบับนี้ คือ เนื่องจากกองอำนวยการกลาง สำนักผู้บัญชาการทหารสูงสุด และจังหวัดเพชรบุรี มีความจำเป็นที่จะขอใช้พื้นที่บางส่วนในเขตอุทยานแห่งชาติป่าปางน้ำกวดเหนือ และป่าปางน้ำกวดใต้ บางส่วน ในท้องที่ตำบลห้วยแม่เพรียง และตำบลป่าเต็ง อำเภอแก่งกระจาน จังหวัดเพชรบุรี จำนวน ๒ แห่ง เนื้อที่ประมาณ ๒๘ ไร่ ๒ งาน และ ๑๕๘ ไร่ ๒ งาน ๖๔ ตารางวา รวม ๑๘๗ ไร่ ๖๔ ตารางวา เพื่อทำการก่อสร้างอ่างเก็บน้ำห้วยแม่เพรียง และอ่างเก็บน้ำห้วยป่าแดง สำหรับประชาชนใช้ประโยชน์ทางการเกษตร และอื่นๆ และคณะรัฐมนตรีได้มีมติเห็นชอบให้ทำการก่อสร้างอ่างเก็บน้ำดังกล่าวแล้ว สมควรเพิกถอนพื้นที่ดังกล่าว ออกจากการเป็นอุทยานแห่งชาติ จึงจำเป็นต้องตราพระราชกฤษฎีกานี้