



พระราชกฤษฎีกา

กำหนดเขตที่ดิน ในท้องที่ตำบลราชกรูด
อำเภอเมืองระนอง จังหวัดระนอง ให้เป็นเขตปฏิรูปที่ดิน

พ.ศ. ๒๕๓๖

ภูมิพลอดุลยเดช ป.ร.

ให้ไว้ ณ วันที่ ๒ ธันวาคม พ.ศ. ๒๕๓๖

เป็นปีที่ ๔๘ ในรัชกาลปัจจุบัน

พระบาทสมเด็จพระปรมินทรมหาภูมิพลอดุลยเดช มีพระบรมราชโองการโปรดเกล้าฯ ให้ประกาศว่า

โดยที่เป็นการสมควรกำหนดเขตที่ดิน ในท้องที่ตำบลราชกรูด อำเภอเมืองระนอง จังหวัดระนอง ให้เป็นเขตปฏิรูปที่ดิน

อาศัยอำนาจตามความในมาตรา ๑๗๕ ของรัฐธรรมนูญแห่งราชอาณาจักรไทย และมาตรา ๒๕วรรคหนึ่ง แห่งพระราชบัญญัติการปฏิรูปที่ดินเพื่อเกษตรกรรม พ.ศ. ๒๕๑๘ จึงทรงพระกรุณาโปรดเกล้าฯ ให้ตราพระราชกฤษฎีกาขึ้นไว้ ดังต่อไปนี้

มาตรา ๑ พระราชกฤษฎีกานี้เรียกว่า “พระราชกฤษฎีกากำหนดเขตที่ดิน ในท้องที่ตำบลราชกรูด อำเภอเมืองระนอง จังหวัดระนอง ให้เป็นเขตปฏิรูปที่ดิน พ.ศ. ๒๕๓๖”

มาตรา ๒ พระราชกฤษฎีกานี้ให้ใช้บังคับตั้งแต่วันถัดจากวันประกาศในราชกิจจานุเบกษา เป็นต้นไป

มาตรา ๓ ให้ที่ดินในท้องที่ตำบลราชกรูด อำเภอเมืองระนอง จังหวัดระนอง ในเขตป่าสงวนแห่งชาติ ป่าคลองหินกองและป่าคลองม่วงกลวง บางส่วน ภายในแนวเขตตามแผนที่ท้ายพระราชกฤษฎีกานี้ เป็นเขตปฏิรูปที่ดิน



LI RT

มาตรา ๔ ให้รัฐมนตรีว่าการกระทรวงการคลัง รัฐมนตรีว่าการกระทรวงเกษตรและสหกรณ์ และรัฐมนตรีว่าการกระทรวงมหาดไทยรักษาการตามพระราชกฤษฎีกานี้

ผู้รับสนองพระบรมราชโองการ

ชวน หลีกภัย

นายกรัฐมนตรี

ถ้า ๓ ให้

จังหวัด

มาตรา ๒๕

รศเกล้า ๓

งที่ตำบล

นุเบกษา

ปาสงวน

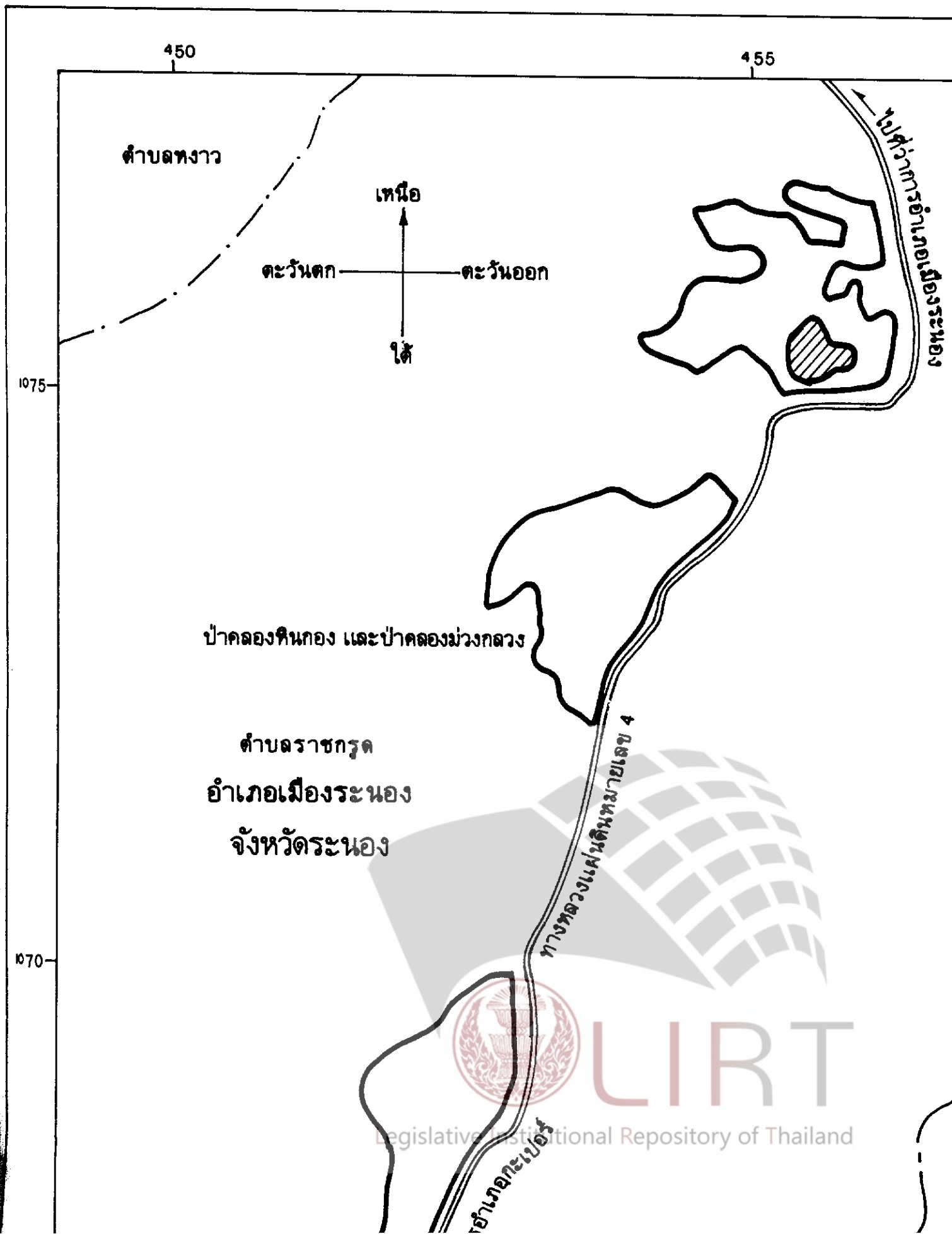

พระราช



แผนที่ท้ายพระราชกฤษฎีกา
กำหนดเขตที่ดิน ในท้องที่ตำบลราชกรูด อำเภอเมืองระนอง
ให้เป็นเขตปฏิรูปที่ดิน

พ.ศ. 2536

มาตราส่วน 1 : 50,000



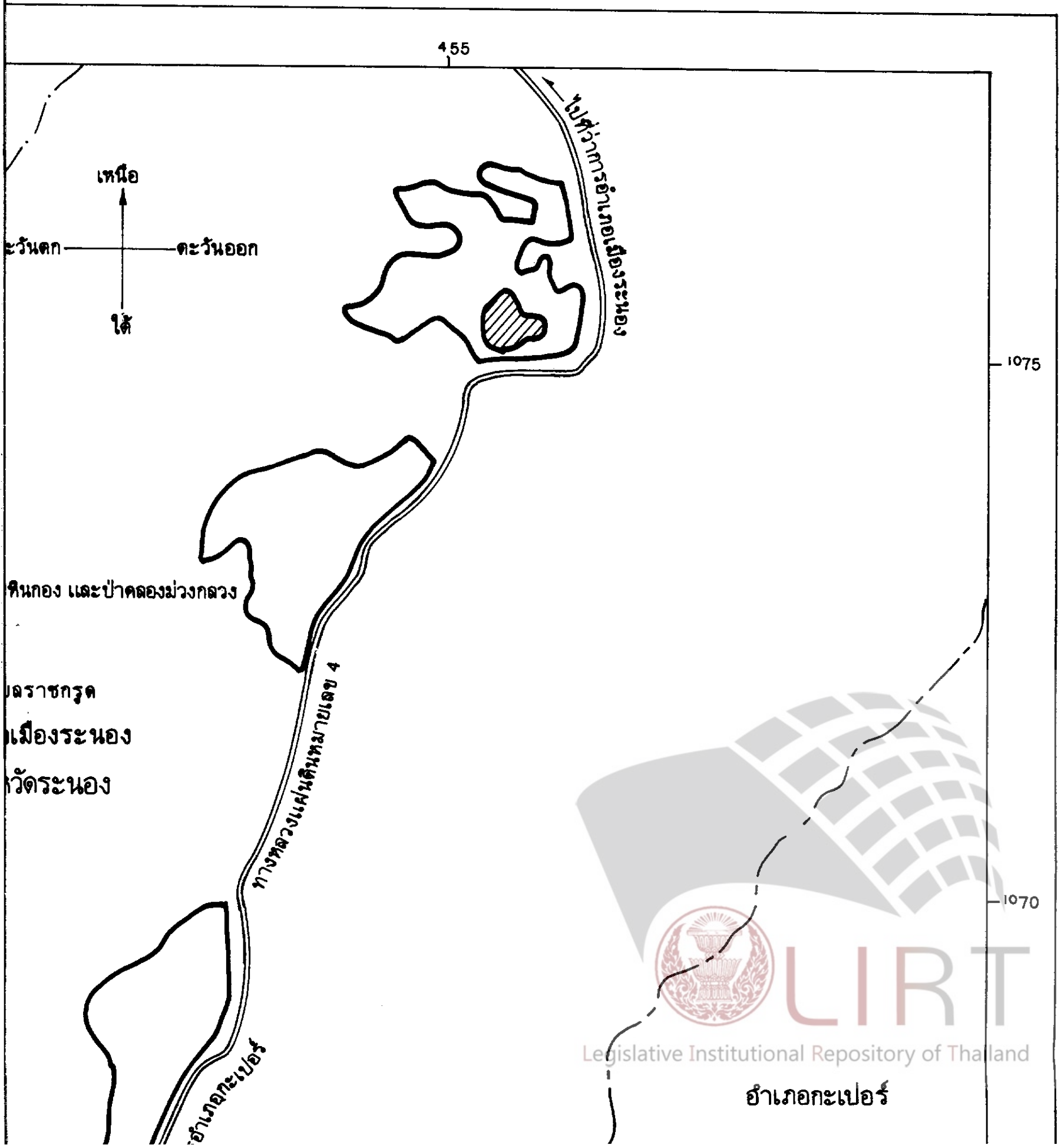
แผนที่ท้ายพระราชกฤษฎีกา

หนดเขตที่ดิน ในท้องที่ตำบลราชกรูด อำเภอเมืองระนอง จังหวัดระนอง
ให้เป็นเขตปฏิรูปที่ดิน

พ.ศ. 2536


มาตราส่วน 1 : 50,000

1 0 1 2 3 4 กิโลเมตร



Legislative Institutional Repository of Thailand

อำเภอกระเปอร์



455


แนวเขตปฏิรูปที่ดิน

บริเวณที่กินออกจากเขตปฏิรูปที่ดิน

เขตอำเภอ


เขตตำบล

ทางหลวง



(นายดุรพล เพชรล้อม)

ผู้อำนวยการกองจัดการปฏิรูปที่ดิน



(นายประเสริฐพันธ์ พิพัฒน์กุล)

เลขานุการสำนักงานการปฏิรูปที่ดินเพื่อเกษตรกรรม



หมายเหตุ :- เหตุผลในการประกาศใช้พระราชกฤษฎีกาฉบับนี้ คือ เนื่องจากในท้องที่ตำบลราชกรูด อำเภอเมืองระนอง จังหวัดระนอง มีเกษตรกรผู้ไม่มีที่ดินประกอบเกษตรกรรมเป็นของตนเอง หรือมีที่ดินเล็กน้อยไม่เพียงพอแก่การครองชีพ หรือต้องเช่าที่ดินของผู้อื่นประกอบเกษตรกรรมอยู่เป็นจำนวนมาก และโดยที่คณะรัฐมนตรีมีมติให้ดำเนินการปฏิรูปที่ดินเพื่อเกษตรกรรมในที่ดินเขตป่าสงวนแห่งชาติ ป่าคลองหินกองและป่าคลองม่วงกลวงในส่วนที่มีสภาพเป็นป่าเสื่อมโทรมแล้ว สมควรกำหนดเขตที่ดินในท้องที่ดังกล่าวให้เป็นเขตปฏิรูปที่ดิน จึงจำเป็นต้องตราพระราชกฤษฎีกานี้

