



พระราชกฤษฎีกา

กำหนดเขตที่ดิน ในท้องที่ตำบลคำพระ และตำบลหัวตะพาน

อำเภอหัวตะพาน จังหวัดอำนาจเจริญ

ให้เป็นเขตปฏิรูปที่ดิน

พ.ศ. ๒๕๕๑

ภูมิพลอดุลยเดช ป.ร.

ให้ไว้ ณ วันที่ ๒๘ เมษายน พ.ศ. ๒๕๕๑

เป็นปีที่ ๕๓ ในรัชกาลปัจจุบัน

พระบาทสมเด็จพระปรมินทรมหาภูมิพลอดุลยเดช มีพระบรมราชโองการโปรดเกล้าฯ ให้ประกาศว่า

โดยที่เป็นการสมควรกำหนดเขตที่ดิน ในท้องที่ตำบลคำพระ และตำบลหัวตะพาน อำเภอหัวตะพาน จังหวัดอำนาจเจริญ ให้เป็นเขตปฏิรูปที่ดิน

อาศัยอำนาจตามความในมาตรา ๒๒๑ ของรัฐธรรมนูญแห่งราชอาณาจักรไทย และมาตรา ๒๕ วรรคหนึ่ง แห่งพระราชบัญญัติการปฏิรูปที่ดินเพื่อเกษตรกรรม พ.ศ. ๒๕๑๘ จึงทรงพระกรุณาโปรดเกล้าฯ ให้ตราพระราชกฤษฎีกาขึ้นไว้ ดังต่อไปนี้

มาตรา ๑ พระราชกฤษฎีกานี้เรียกว่า “พระราชกฤษฎีกากำหนดเขตที่ดิน ในท้องที่ตำบลคำพระ และตำบลหัวตะพาน อำเภอหัวตะพาน จังหวัดอำนาจเจริญ ให้เป็นเขตปฏิรูปที่ดิน พ.ศ. ๒๕๕๑”

มาตรา ๒ พระราชกฤษฎีกานี้ให้ใช้บังคับตั้งแต่วันถัดจากวันประกาศในราชกิจจานุเบกษา เป็นต้นไป

มาตรา ๓ ให้ที่ดินในท้องที่ตำบลคำพระ และตำบลหัวตะพาน อำเภอหัวตะพาน จังหวัดอำนาจเจริญ ภายในแนวเขตตามแผนที่ท้ายพระราชกฤษฎีกานี้ เป็นเขตปฏิรูปที่ดิน

มาตรา ๕ ให้รัฐมนตรีว่าการกระทรวงการคลัง รัฐมนตรีว่าการกระทรวงเกษตรและสหกรณ์ และรัฐมนตรีว่าการกระทรวงมหาดไทยรักษาการตามพระราชกฤษฎีกานี้

ผู้รับสนองพระบรมราชโองการ

ชวน หลีกภัย

นายกรัฐมนตรี

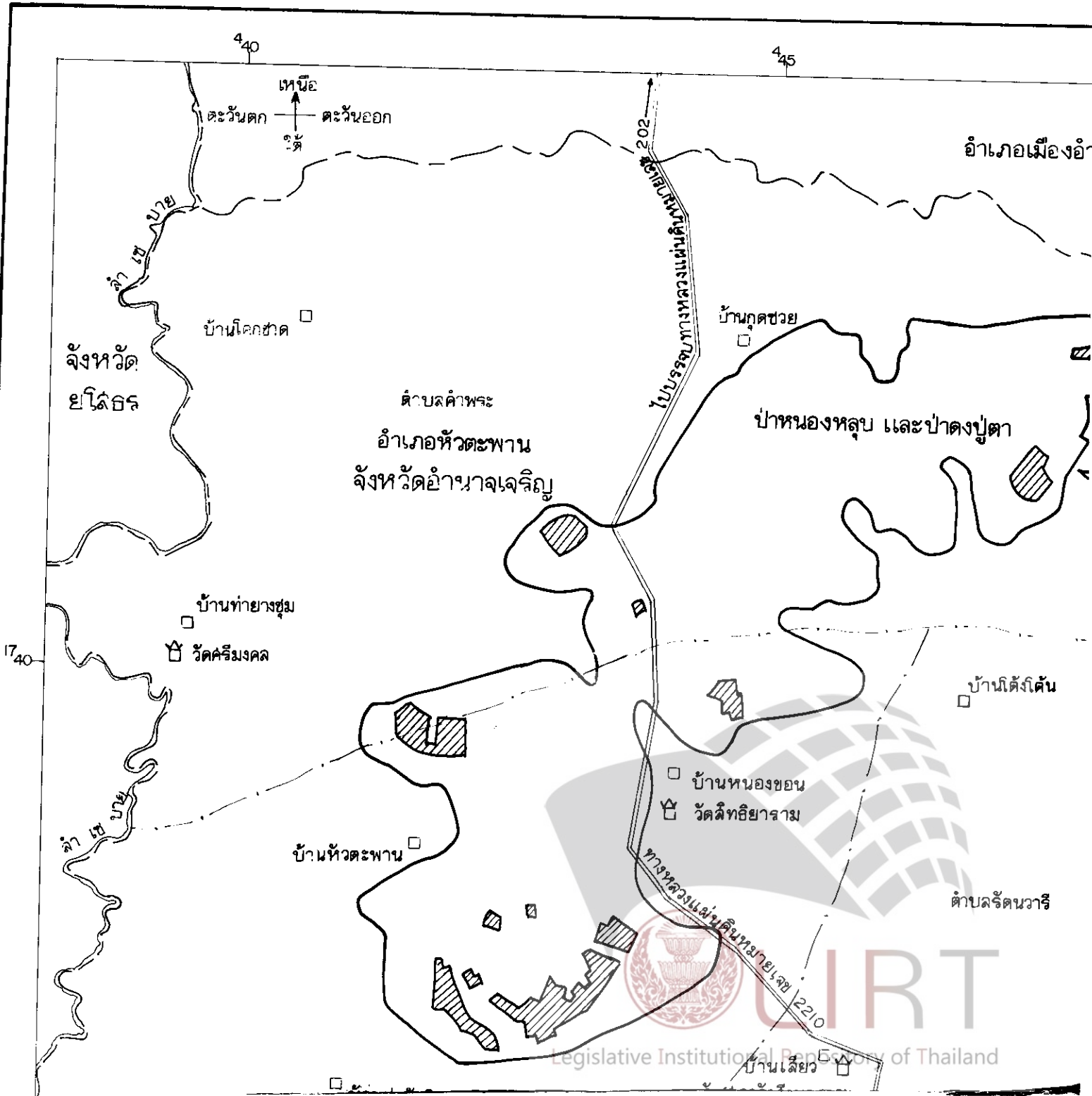
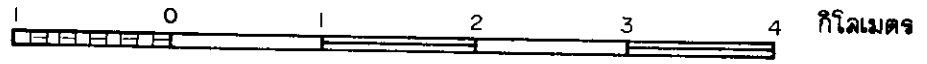
แผนที่ท้ายพระราชกฤษฎีกา

กำหนดเขตที่ดิน ในท้องที่ตำบลคำพระ และตำบลหัวตะพาน อำเภอหัวตะพาน จังหวัดอำนาจเจริญ

ให้เป็นเขตปฏิรูปที่ดิน

พ.ศ. 2541

มาตราส่วน 1 : 50,000




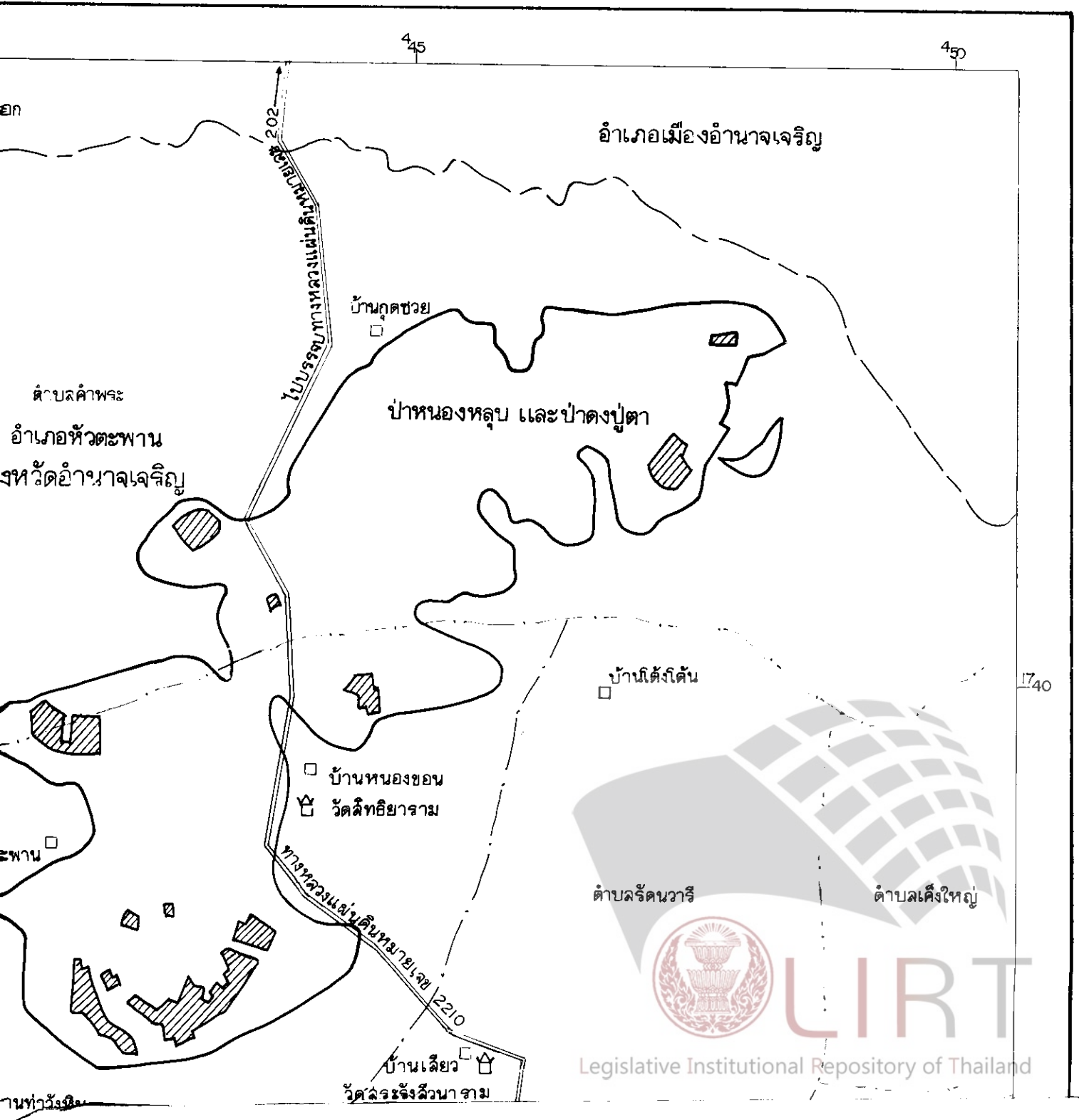
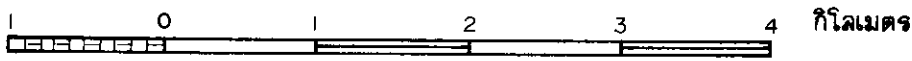
แผนที่ท้ายพระราชกฤษฎีกา


ดิน ในท้องที่ตำบลคำพระ และตำบลห้วยตะพาน อำเภอห้วยตะพาน จังหวัดอำนาจเจริญ

ให้เป็นเขตปฏิรูปที่ดิน


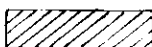
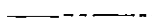
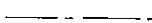






พ.ศ. 2541

มาตราส่วน 1 : 50,000

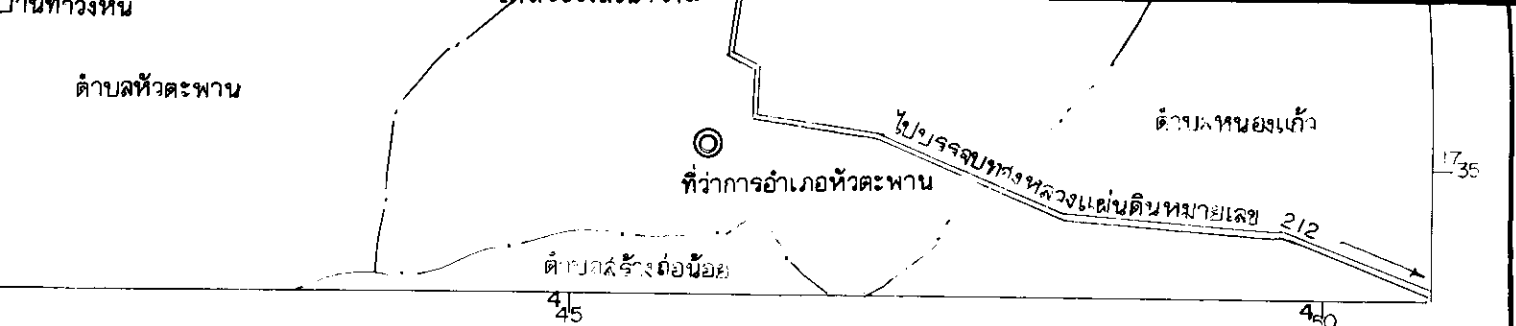




เครื่องหมาย

-  แนวเขตปฏิรูปที่ดิน
-  บริเวณที่กั้นออกจากเขตปฏิรูปที่ดิน
-  เขตจังหวัด
-  เขตอำเภอ
-  เขตตำบล
-  ทางหลวง
-  แม่น้ำ
-  ที่ว่าการอำเภอ
-  หมู่บ้าน
-  วัด

เลขชาติ



เขตปฏิรูปที่ดิน

[Handwritten Signature]
 (นายกิตติ บุคาลัย)

ผู้อำนวยการกองจัดการปฏิรูปที่ดิน

[Handwritten Signature]
 (นายปลอดประสพ สุรัสวดี)

เลขที่การดำเนินงานการปฏิรูปที่ดินเพื่อเกษตรกรรม



หมายเหตุ :- เหตุผลในการประกาศใช้พระราชกฤษฎีกาฉบับนี้ คือ เนื่องจากในท้องที่ตำบลคำพระ และตำบลหัวตะพาน อำเภอหัวตะพาน จังหวัดอำนาจเจริญ มีเกษตรกรผู้ไม่มีที่ดินประกอบเกษตรกรรมเป็นของตนเอง หรือมีที่ดินเล็กน้อย ไม่เพียงพอแก่การครองชีพ หรือต้องเช่าที่ดินของผู้อื่นประกอบเกษตรกรรมอยู่เป็นจำนวนมาก สมควรกำหนดเขตที่ดิน ในท้องที่ดังกล่าวให้เป็นเขตปฏิรูปที่ดิน จึงจำเป็นต้องตราพระราชกฤษฎีกานี้