



พระราชกฤษฎีกา

กำหนดเขตที่ดินที่จะทำการสำรวจเพื่อการวางและจัดทำผังเมืองรวม
ในท้องที่ตำบลหนองปลิง ตำบลในเมือง ตำบลนครชุม และตำบลลกดง
อำเภอเมืองกำแพงเพชร จังหวัดกำแพงเพชร

พ.ศ. ๒๕๖๒

ภูมิพลอดุลยเดช ป.ร.

ให้ไว้ ณ วันที่ ๒๔ กันยายน พ.ศ. ๒๕๖๒

เป็นปีที่ ๓๔ ในรัชกาลปัจจุบัน

พระบาทสมเด็จพระปรมินทรมหาภูมิพลอดุลยเดช มีพระบรม
ราชโองการโปรดเกล้าฯ ให้ประกาศว่า

โดยที่เป็นการสมควรกำหนดเขตที่ดินที่จะทำการสำรวจเพื่อการวาง
และจัดทำผังเมืองรวม ในท้องที่ตำบลหนองปลิง ตำบลในเมือง ตำบล
นครชุม และตำบลลกดง อำเภอเมืองกำแพงเพชร จังหวัดกำแพงเพชร
เพื่อให้เป็นแนวทางในการพัฒนาและบำรุงรักษาทรัพยากรธรรมชาติ
ภูมิประเทศทางคมนาคมและสภาพแวดล้อม

เล่ม ๕๖ ตอนที่ ๑๗๓ ราชกิจจานุเบกษา ๕ ตุลาคม ๒๕๖๒

อาศัยอำนาจตามความในมาตรา ๑๕๕ ของรัฐธรรมนูญแห่งราชอาณาจักรไทย และมาตรา ๑๔ แห่งพระราชบัญญัติการผังเมือง พ.ศ. ๒๕๑๘ จึงทรงพระกรุณาโปรดเกล้าฯ ให้ตราพระราชกฤษฎีกาขึ้นไว้ ดังต่อไปนี้

มาตรา ๑ พระราชกฤษฎีกานี้เรียกว่า “พระราชกฤษฎีกากำหนดเขตที่ดินที่จะทำการสำรวจเพื่อการวางและจัดทำผังเมืองรวม ในท้องที่ตำบลหนองปลิง ตำบลในเมือง ตำบลนครชุม และตำบลคณฑี อำเภอเมืองกำแพงเพชร จังหวัดกำแพงเพชร พ.ศ. ๒๕๖๒”

มาตรา ๒ พระราชกฤษฎีกานี้ให้ใช้บังคับตั้งแต่วันถัดจากวันประกาศในราชกิจจานุเบกษาเป็นต้นไป

มาตรา ๓ พระราชกฤษฎีกานี้ให้มียุทธศาสตร์

มาตรา ๔ ให้ผู้อำนวยการสำนักผังเมืองเป็นเจ้าพนักงานการผังตามพระราชกฤษฎีกานี้

มาตรา ๕ เขตที่ดินที่จะทำการสำรวจเพื่อการวางและจัดทำผังเมืองรวมตามพระราชกฤษฎีกานี้ อยู่ในท้องที่ตำบลหนองปลิง ตำบลในเมือง ตำบลนครชุม และตำบลคณฑี อำเภอเมืองกำแพงเพชร จังหวัดกำแพงเพชร ภายในแนวเขตตามแผนที่ท้ายพระราชกฤษฎีกานี้

มาตรา ๖ ให้รัฐมนตรีว่าการกระทรวงมหาดไทยรักษาการตามพระราชกฤษฎีกานี้

ผู้รับสนองพระบรมราชโองการ

ส. โทตระกิตย์

รองนายกรัฐมนตรี

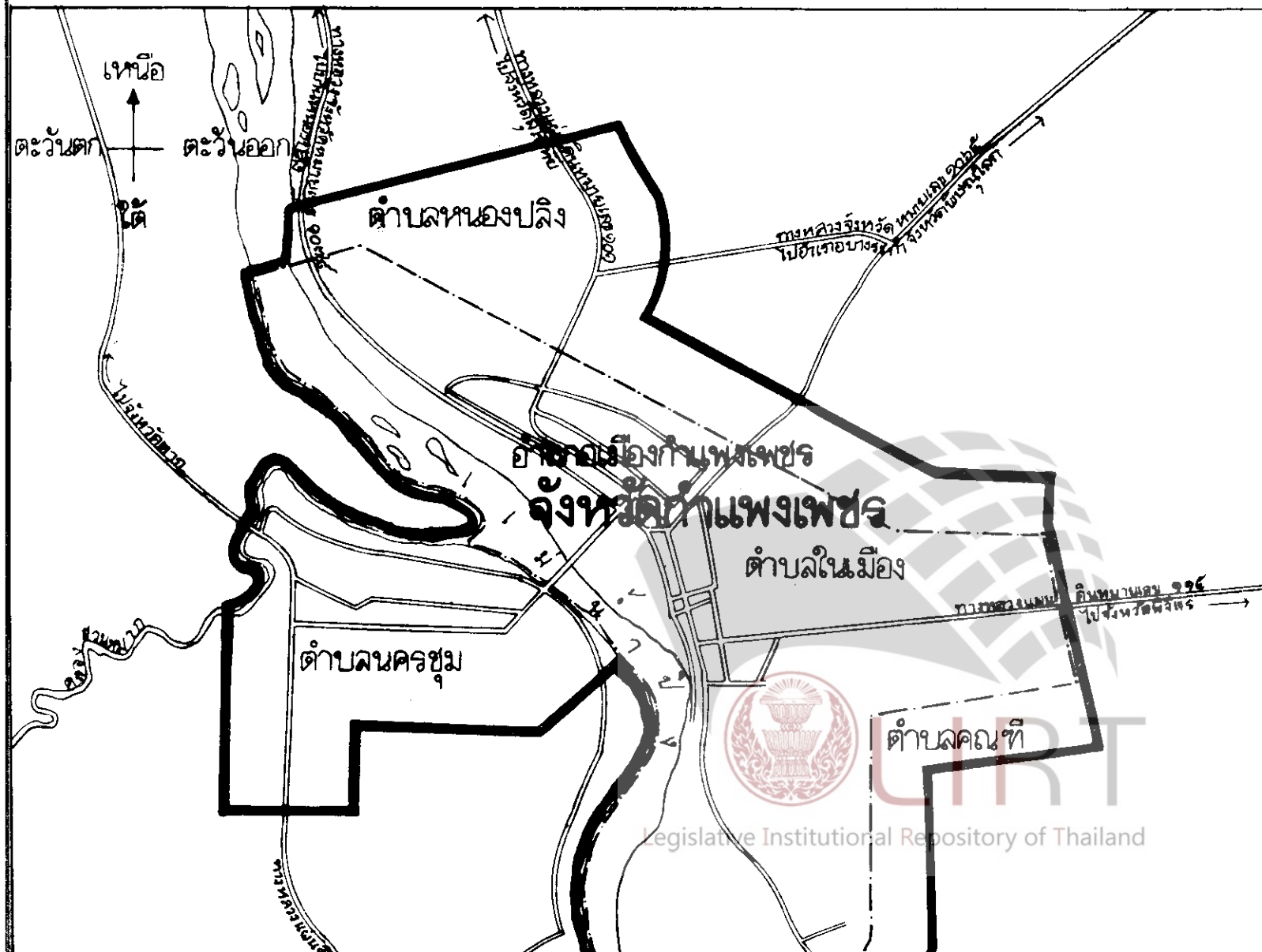
แผนที่ท้ายพระราชกฤษฎีกา

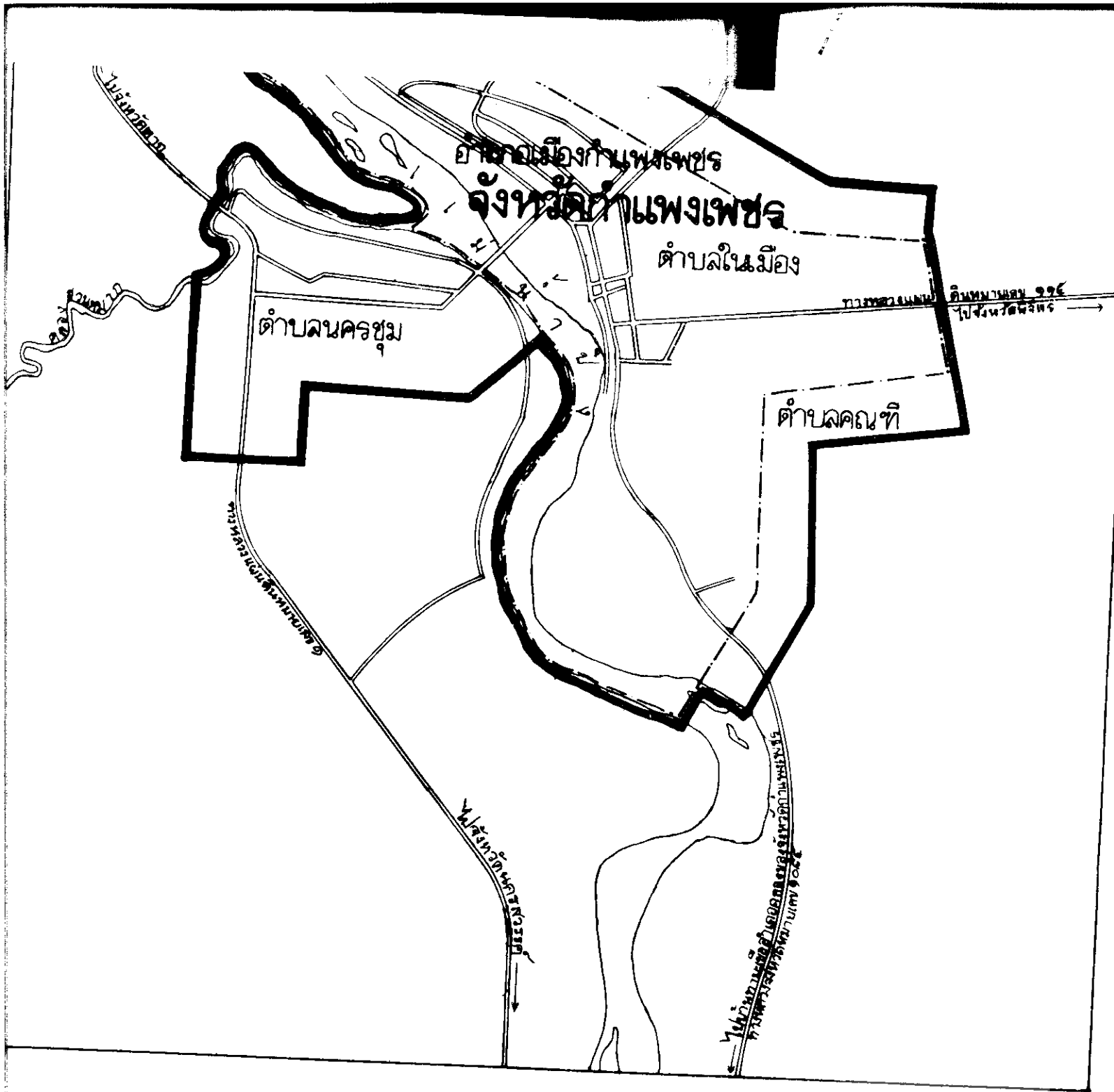
กำหนดเขตที่ดินที่จะทำการสำรวจเพื่อการวางและจัดทำผังเมืองรวม
ในท้องที่ตำบลหนองปลิง ตำบลในเมือง ตำบลนครชุม และตำบลคณที
อำเภอเมืองกำแพงเพชร จังหวัดกำแพงเพชร

พ.ศ. ๒๕๒๒


มาตราส่วน ๑ : ๕๐,๐๐๐

๐ ๐.๕ ๑ ๒ ๓ ๔ กิโลเมตร





เครื่องหมาย



- แนวเขตที่ดินที่จะทำการสำรวจเพื่อการวางและจัดทำผังเมืองรวม
- เขตตำบล
- ทางหลวง ถนน
- แม่น้ำ คลอง



สำนักผังเมือง
 U.S. Rama
 ผู้อำนวยการกองผังเมืองรวม
 พ. พิศาลภรณ์

เล่ม ๕๖ ตอนที่ ๑๗๓ ราชกิจจานุเบกษา ๕ ตุลาคม ๒๕๖๒

หมายเหตุ:— เหตุผลในการประกาศใช้พระราชกฤษฎีกาฉบับนี้ คือ เนื่องจาก
รัฐบาลมีนโยบายที่จะพัฒนาจังหวัดกำแพงเพชร จึงเป็นการสมควรที่จะวางและ
จัดทำผังเมืองรวมเพื่อใช้เป็นแนวทางในการพัฒนาในด้านการใช้ประโยชน์ใน
ทรัพย์สิน การคมนาคมและการขนส่ง การสาธารณสุขปโภค บริการสาธารณะ และ
สภาพแวดล้อมโดยคำนึงถึงการบำรุงรักษาทรัพยากรธรรมชาติและภูมิประเทศ
ทั้งดงามหรือมีคุณค่าในทางธรรมชาติ ดังนั้นเพื่อให้เจ้าหน้าที่อำนาจเข้าไปทำการ
สำรวจที่ดินเพื่อกำหนดการดังกล่าว จึงจำเป็นต้องตราพระราชกฤษฎีกานี้