



พระราชกฤษฎีกา

กำหนดบริเวณที่ดินป่าแม่น้ำภาชี ในท้องที่ตำบลสวนผึ้ง
ตำบลป่าหวาย และตำบลบ้านบึง กิ่งอำเภอสวนผึ้ง อำเภอจอมบึง
จังหวัดราชบุรี ให้เป็นเขตรักษาพันธุ์สัตว์ป่า

พ.ศ. ๒๕๒๑

ภูมิพลอดุลยเดช ป.ร.

ให้ไว้ ณ วันที่ ๒ กรกฎาคม พ.ศ. ๒๕๒๑

เป็นปีที่ ๓๓ ในรัชกาลปัจจุบัน

พระบาทสมเด็จพระปรมินทรมหาภูมิพลอดุลยเดช มีพระบรม
ราชโองการโปรดเกล้าฯ ให้ประกาศว่า

โดยที่เป็นการสมควรกำหนดบริเวณที่ดินป่าแม่น้ำภาชี ในท้องที่
ตำบลสวนผึ้ง ตำบลป่าหวาย และตำบลบ้านบึง กิ่งอำเภอสวนผึ้ง อำเภอ
จอมบึง จังหวัดราชบุรี ให้เป็นเขตรักษาพันธุ์สัตว์ป่า

เส
รา
ส
ให้
บ
บ
พ
ป
ค
ร
พ
ก
ผู้
พ



อาศัยอำนาจตามความในมาตรา ๒๕ แห่งธรรมนูญการปกครอง
ราชอาณาจักร พุทธศักราช ๒๕๒๐ และมาตรา ๑๕ แห่งพระราชบัญญัติ
สงวนและคุ้มครองสัตว์ป่า พ.ศ. ๒๕๐๓ จึงทรงพระกรุณาโปรดเกล้าฯ
ให้ตราพระราชกฤษฎีกาขึ้นไว้ ดังต่อไปนี้

มาตรา ๑ พระราชกฤษฎีกานี้เรียกว่า “พระราชกฤษฎีกากำหนด
บริเวณที่ดินป่าแม่น้ำภาชี ในท้องที่ตำบลสวนผึ้ง ตำบลป่าหวาย และตำบล
บ้านบึง กิ่งอำเภอสวนผึ้ง อำเภोजอมบึง จังหวัดราชบุรี ให้เป็นเขตรักษา
พันธุ์สัตว์ป่า พ.ศ. ๒๕๒๑”

มาตรา ๒ พระราชกฤษฎีกานี้ให้ใช้บังคับตั้งแต่วันถัดจากวัน
ประกาศในราชกิจจานุเบกษาเป็นต้นไป

มาตรา ๓ ให้บริเวณที่ดินป่าแม่น้ำภาชี ในท้องที่ตำบลสวนผึ้ง
ตำบลป่าหวาย และตำบลบ้านบึง กิ่งอำเภอสวนผึ้ง อำเภोजอมบึง จังหวัด
ราชบุรี ภายในแนวเขตตามแผนที่ท้ายพระราชกฤษฎีกานี้เป็นเขตรักษา
พันธุ์สัตว์ป่า

มาตรา ๔ ให้รัฐมนตรีว่าการกระทรวงเกษตรและสหกรณ์รักษา
การตามพระราชกฤษฎีกานี้

ผู้รับสนองพระบรมราชโองการ
พลเอก เกรียงศักดิ์ ชมะนันทน์
นายกรัฐมนตรี



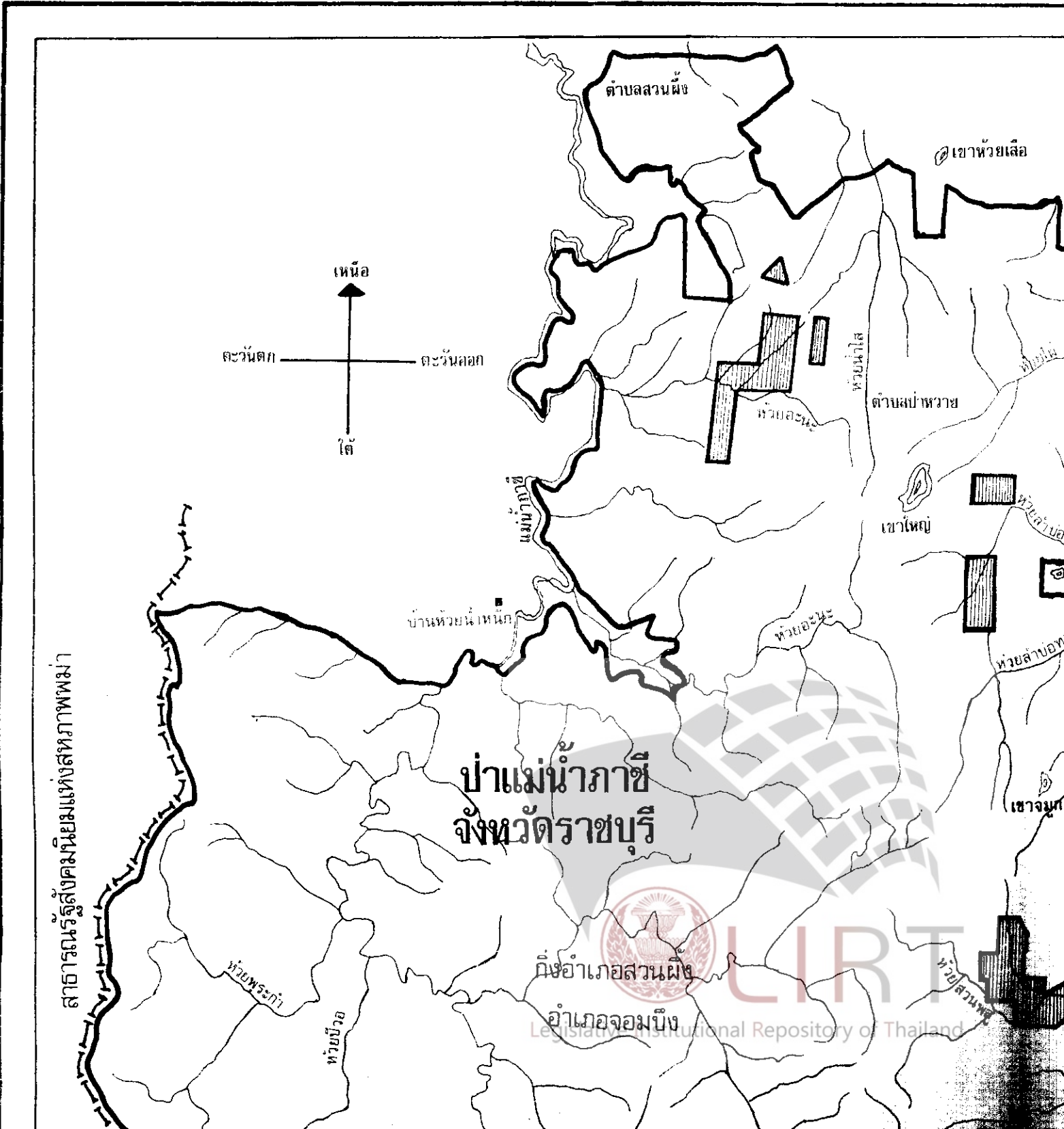
LIRT

แผนที่ท้ายพระราชกฤษฎีกา
กำหนดบริเวณที่ดินป่าแม่ น้ำกาซี ในท้องที่ตำบลสวนผึ้ง ตำบลป่าหวาย และ
กิ่งอำเภอสวนผึ้ง อำเภอจอมบึง จังหวัดราชบุรี ให้เป็นเขตรักษาพันธุ์

พ.ศ. ๒๕๒๑

เนื้อที่ประมาณ ๔๘๙.๓๑ ตารางกิโลเมตร หรือ ๓๐๕,๘๒๐ ไร่

มาตราส่วน ๑ : ๑๐๐,๐๐๐
เมตร ๑,๐๐๐ ๐ ๑ ๒ ๓ ๔ ๕ ๖ กิโลเมตร



แผนที่ท้ายพระราชกฤษฎีกา


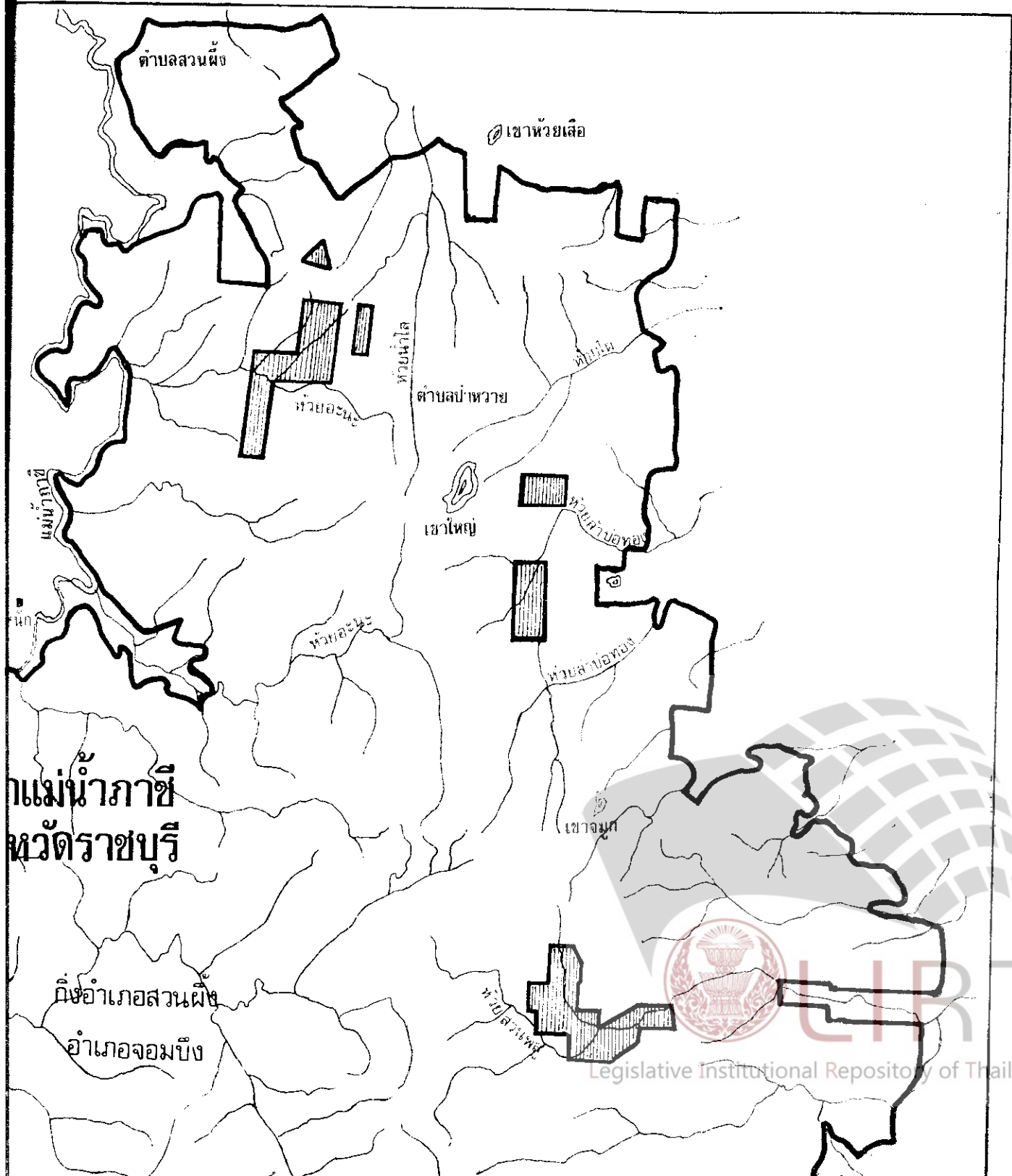
กำหนดที่ดินป่าแม่ป่าภาษี ในท้องที่ตำบลสวนผึ้ง ตำบลป่าหวาย และตำบลบ้านบึง อำเภอสวนผึ้ง อำเภोजอมบึง จังหวัดราชบุรี ให้เป็นเขตรักษาพันธุ์สัตว์ป่า

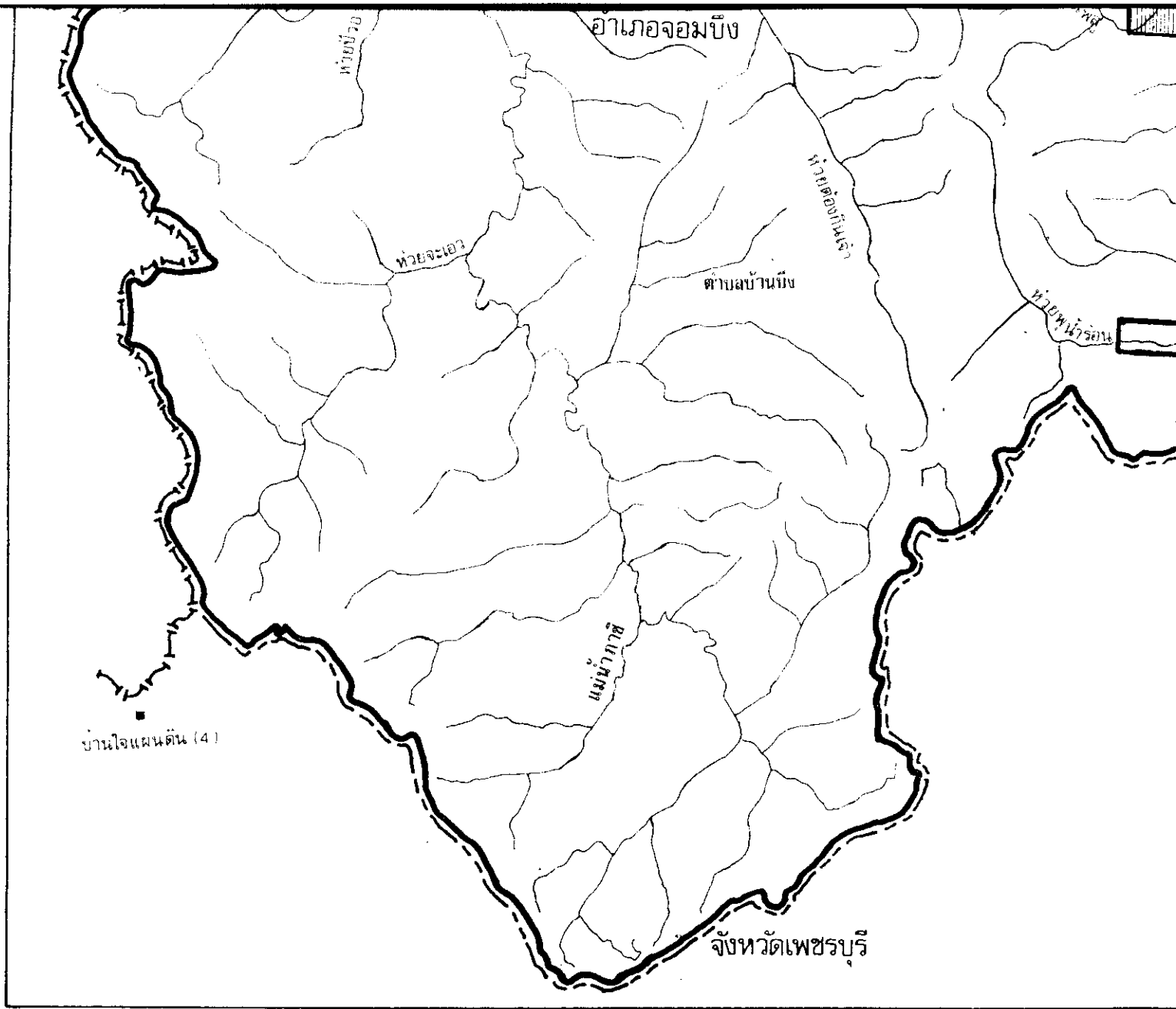
พ.ศ. ๒๕๒๑

พื้นที่ประมาณ ๔๘๙.๑๑ ตารางกิโลเมตร หรือ ๓๐๕,๘๒๐ ไร่




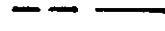



มาตราส่วน ๑ : ๑๐๐,๐๐๐


๑๐๐๐ ๐ ๑ ๒ ๓ ๔ ๕ ๖ กิโลเมตร



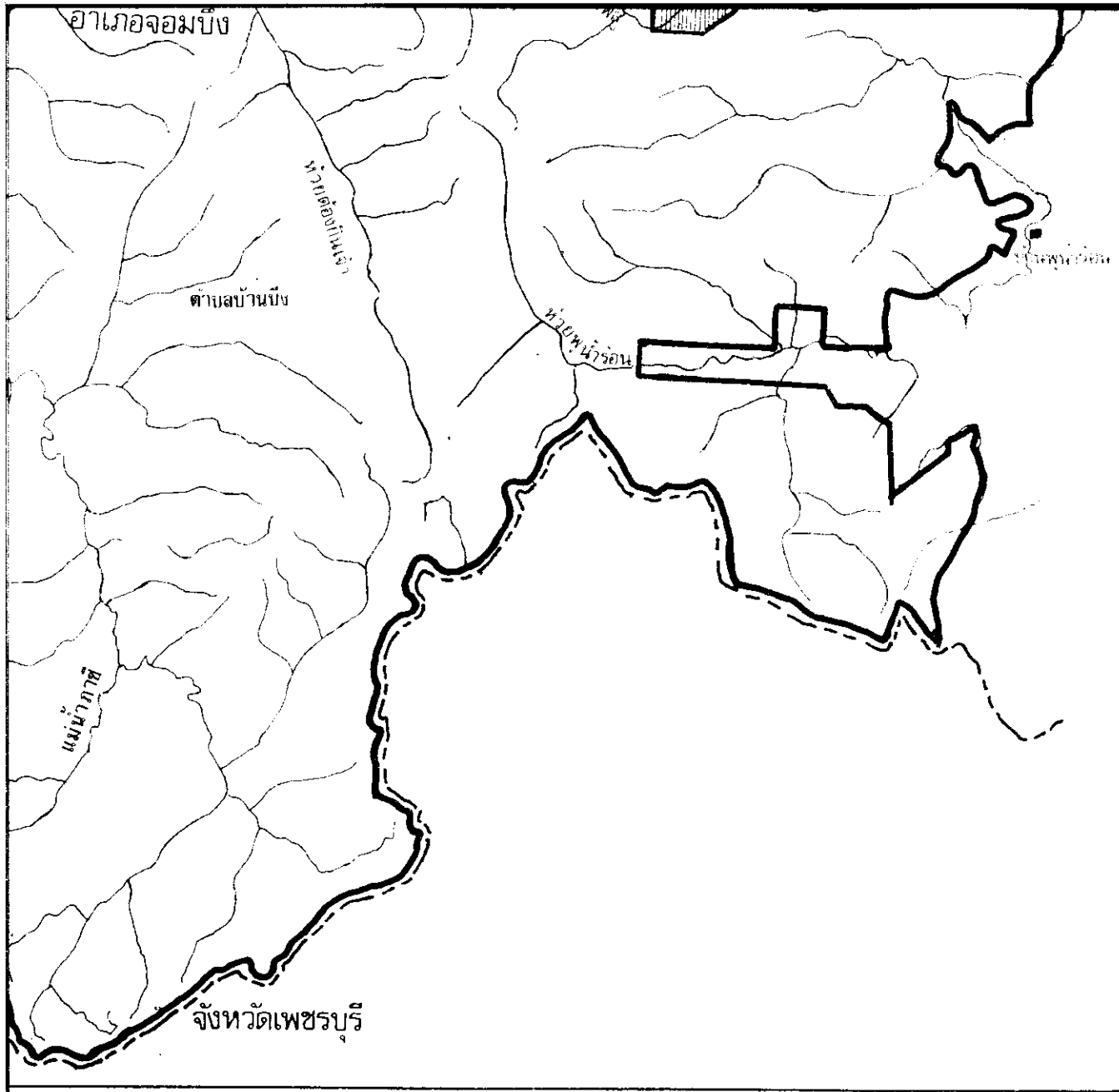


เครื่องหมาย

-  แนวเขตรักษาพันธุ์สัตว์ป่า
-  บริเวณเขตประทานบัตรเหมืองแร่
-  เขตประเทศ
-  เขตจังหวัด
-  หมู่บ้าน
-  แม่น้ำ คลอง ห้วย
-  ภูเขา ควน เนิน



LIPT



[Handwritten Signature]

ผู้อำนวยการกองกลางอนุรักษ์สัตว์ป่า

[Handwritten Signature]

อธิบดีกรมป่าไม้



LIRT

หมายเหตุ:- เหตุผลในการประกาศใช้พระราชกฤษฎีกาฉบับนี้ คือ เนื่อง
จากป่าแม่ห้าภาช ในท้องที่ตำบลสวนผึ้ง ตำบลป่าหวาย และตำบลบ้านบึง
กิ่งอำเภอสวนผึ้ง อำเภोजอมบึง จังหวัดราชบุรี เนื้อประมาณ ๔๘๕.๓๑ ตาราง
กิโลเมตร หรือประมาณ ๓๐๕,๘๒๐ ไร่ มีลักษณะภูมิประเทศเป็นเทือกเขา
สลับซับซ้อนเป็นป่าต้นน้ำลำธาร สภาพป่าเป็นป่าดงดิบ ป่าเบญจพรรณ และทุ่งหญ้า
มีแหล่งน้ำและแหล่งอาหารของสัตว์ป่าอยู่อย่างอุดมสมบูรณ์ และมีสัตว์ป่าหลาย
ชนิดอาศัยอยู่อย่างชุกชุม เช่น ช้าง กระทิง เลียงผา กวาง อีเก้ง หมู เสือ ลิง
ก่าง ชะนี นกและสัตว์เลื้อยคลานชนิดต่าง ๆ ฉะนั้น เพื่อให้เป็นที่อยู่อาศัยของ
สัตว์ป่าโดยปลอดภัยและรักษาไว้ซึ่งพันธุ์สัตว์ป่า รวมทั้งเป็นการช่วยป้องกันรักษา
ต้นน้ำลำธารและป่าไม้ตลอดจนสภาพสิ่งแวดล้อมตามธรรมชาติที่มีอยู่ในพื้นที่
แห่งนี้ให้คงอยู่ตลอดไป สมควรกำหนดบริเวณที่ดินดังกล่าวให้เป็นเขตรักษา
พันธุ์สัตว์ป่าตามพระราชบัญญัติสงวนและคุ้มครองสัตว์ป่า พ.ศ. ๒๕๐๓ จึงจำเป็นต้องตราพระราชกฤษฎีกาฉบับนี้