

## พระราชกฤษฎีกา

กำหนดเขตที่ดินในบริเวณที่ที่จะเวนคืน ในท้องที่ตำบลหนองขาม ตำบลเขาคันทรง  
อำเภอศรีราชา จังหวัดชลบุรี และตำบลตาสีทึบ ตำบลปลวกแดง  
ตำบลมาบยางพร ตำบลแม่น้ำคู้ อำเภอปลวกแดง จังหวัดระยอง

พ.ศ. ๒๕๓๖

## ภูมิพลอดุลยเดช ป.ร.

ให้ไว้ ณ วันที่ ๒๐ ตุลาคม พ.ศ. ๒๕๓๖

เป็นปีที่ ๔๘ ในรัชกาลปัจจุบัน

พระบาทสมเด็จพระปรมินทรมหาภูมิพลอดุลยเดช มีพระบรมราชโองการโปรดเกล้าฯ ให้  
ประกาศว่า

โดยที่เป็นการสมควรกำหนดเขตที่ดินในบริเวณที่ที่จะเวนคืน ในท้องที่ตำบลหนองขาม  
ตำบลเขาคันทรง อำเภอศรีราชา จังหวัดชลบุรี และตำบลตาสีทึบ ตำบลปลวกแดง ตำบลมาบยางพร  
ตำบลแม่น้ำคู้ อำเภอปลวกแดง จังหวัดระยอง เพื่อประโยชน์ในการดำเนินการเวนคืนอสังหาริมทรัพย์  
เพื่อการวางท่อส่งน้ำอันเป็นสาธารณูปโภค

อาศัยอำนาจตามความในมาตรา ๑๗๕ ของรัฐธรรมนูญแห่งราชอาณาจักรไทย ประกอบกับ  
มาตรา ๕ วรรคสาม และมาตรา ๖ แห่งพระราชบัญญัติว่าด้วยการเวนคืนอสังหาริมทรัพย์ พ.ศ. ๒๕๓๐  
จึงทรงพระกรุณาโปรดเกล้าฯ ให้ตราพระราชกฤษฎีกาขึ้นไว้ ดังต่อไปนี้

มาตรา ๑ พระราชกฤษฎีกานี้เรียกว่า “พระราชกฤษฎีกากำหนดเขตที่ดินในบริเวณที่ที่จะ  
เวนคืน ในท้องที่ตำบลหนองขาม ตำบลเขาคันทรง อำเภอศรีราชา จังหวัดชลบุรี และตำบลตาสีทึบ  
ตำบลปลวกแดง ตำบลมาบยางพร ตำบลแม่น้ำคู้ อำเภอปลวกแดง จังหวัดระยอง พ.ศ. ๒๕๓๖”



มาตรา ๒ พระราชกฤษฎีกานี้ให้ใช้บังคับตั้งแต่วันถัดจากวันประกาศในราชกิจจานุเบกษา เป็นต้นไป

มาตรา ๓ พระราชกฤษฎีกานี้ให้ใช้บังคับได้มีกำหนดสามปี

มาตรา ๔ ให้อธิบดีกรมโยธาธิการเป็นเจ้าหน้าที่เวนคืนตามพระราชกฤษฎีกานี้

มาตรา ๕ เขตที่ดินในบริเวณที่ที่จะเวนคืนตามพระราชกฤษฎีกานี้ อยู่ในท้องที่ตำบลหนองขาม ตำบลเขาคันทรง อำเภอศรีราชา จังหวัดชลบุรี และตำบลตาสีทรี ตำบลปลวกแดง ตำบลมาบยางพร ตำบลแม่น้ำคู้ อำเภอปลวกแดง จังหวัดระยอง ภายในแนวเขตตามแผนที่ท้ายพระราชกฤษฎีกานี้

มาตรา ๖ ให้รัฐมนตรีว่าการกระทรวงมหาดไทยรักษาการตามพระราชกฤษฎีกานี้

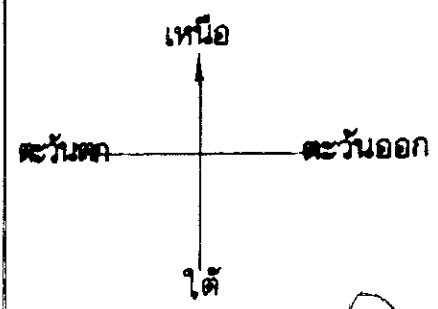
ผู้รับสนองพระบรมราชโองการ

ชวน หลีกภัย

นายกรัฐมนตรี



101°05'



ตำบลหนองขาม  
อำเภอศรีราชา  
จังหวัดชลบุรี

อ่างเก็บน้ำหนองค้อ

จากกึ่งกลางถนน 100 เมตร

จากกึ่งกลางถนน 200 เมตร

จากกึ่งกลางถนน 100 เมตร

ตำบลบึง



LIRIT

Legislative Institutional Repository of Thailand

13°05'

# แผนที่ท้ายพระราชกฤษฎีกากำหนดเขตที่ดินในบริเวณที่

ในท้องที่ตำบลหนองขาม

ตำบลเขาคันทรง

อำเภอศรีราชา

และตำบลตลิ่งชัน

ตำบลปลวกแดง

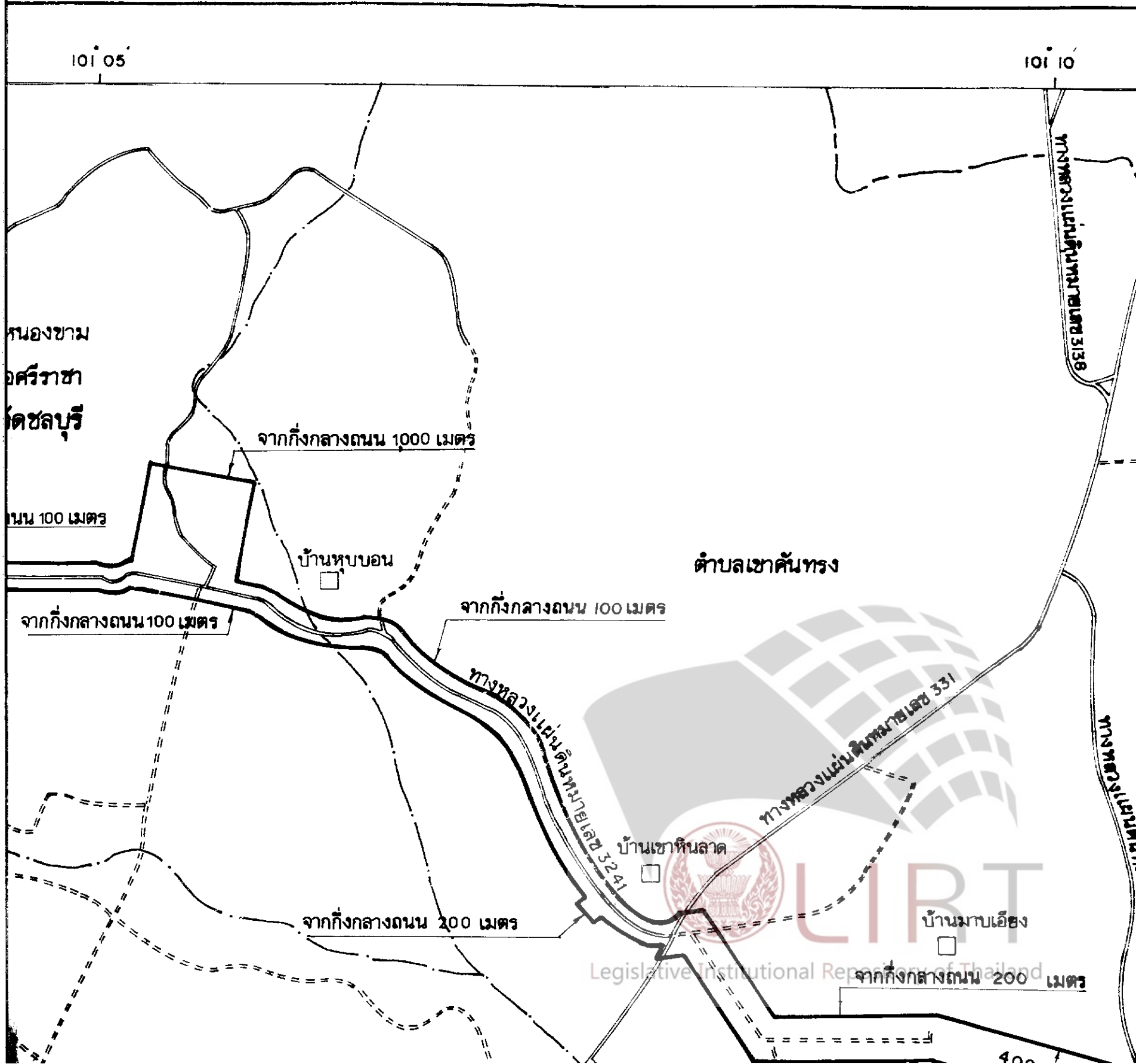
ตำบลมาบตาพุด

ตำบลแม่ไม้

พ.ศ. 2536

มาตราส่วน 1 : 50,000

0 500 1000 2000 3000 4000 เมตร



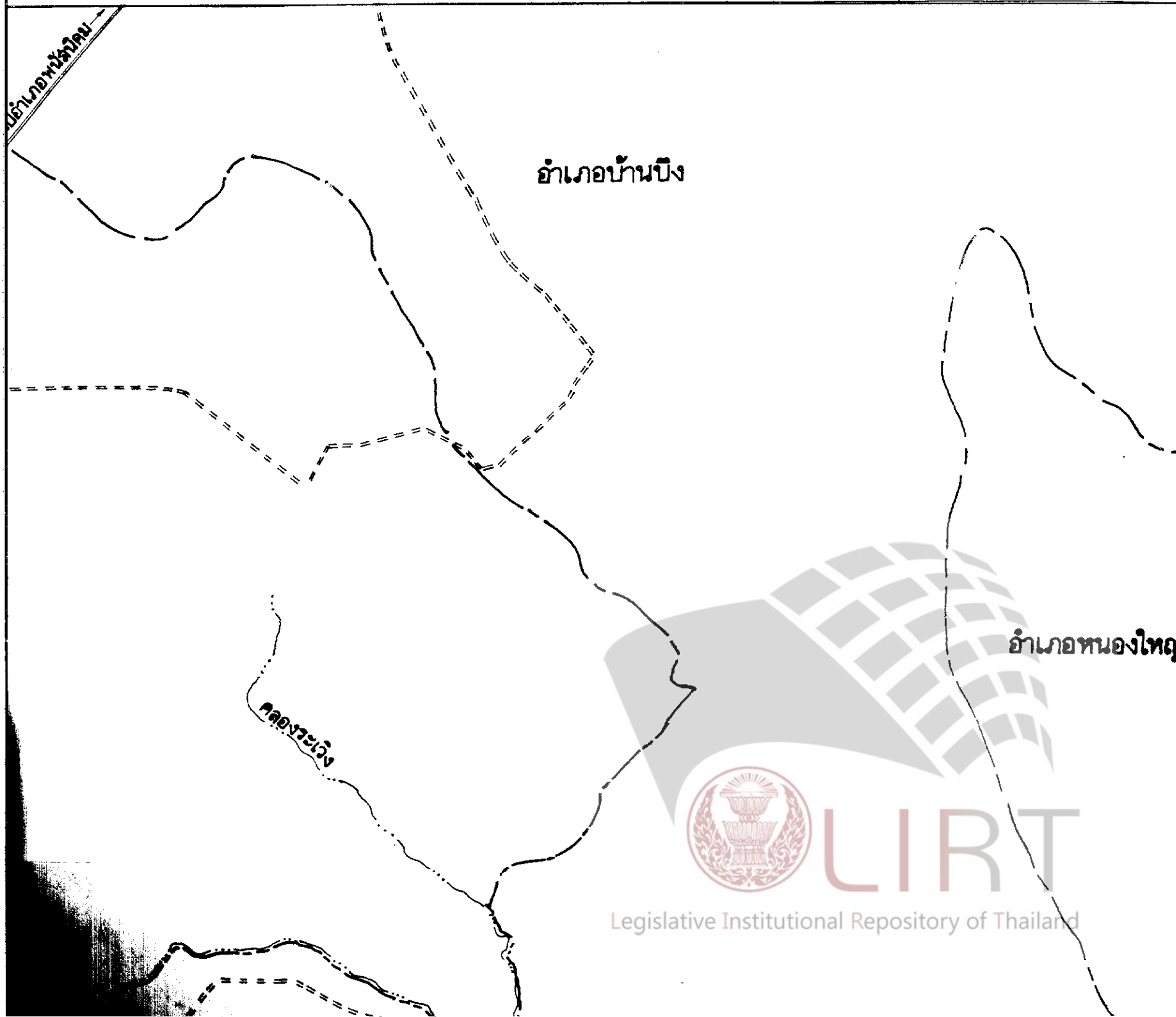
ผวนคืน

จังหวัดชลบุรี

ทอปลวกแดง

จังหวัดระยอง

101 15



อำเภอบ้านบึง

คลองระบอง

อำเภอนาทม



Legislative Institutional Repository of Thailand

กระของ

101 15

อำเภอบ้านบึง

อำเภอหนองใหญ่

คลองระเวียง



Legislative Institutional Repository of Thailand

13'05

ตำบลบ่อวิน

13'00

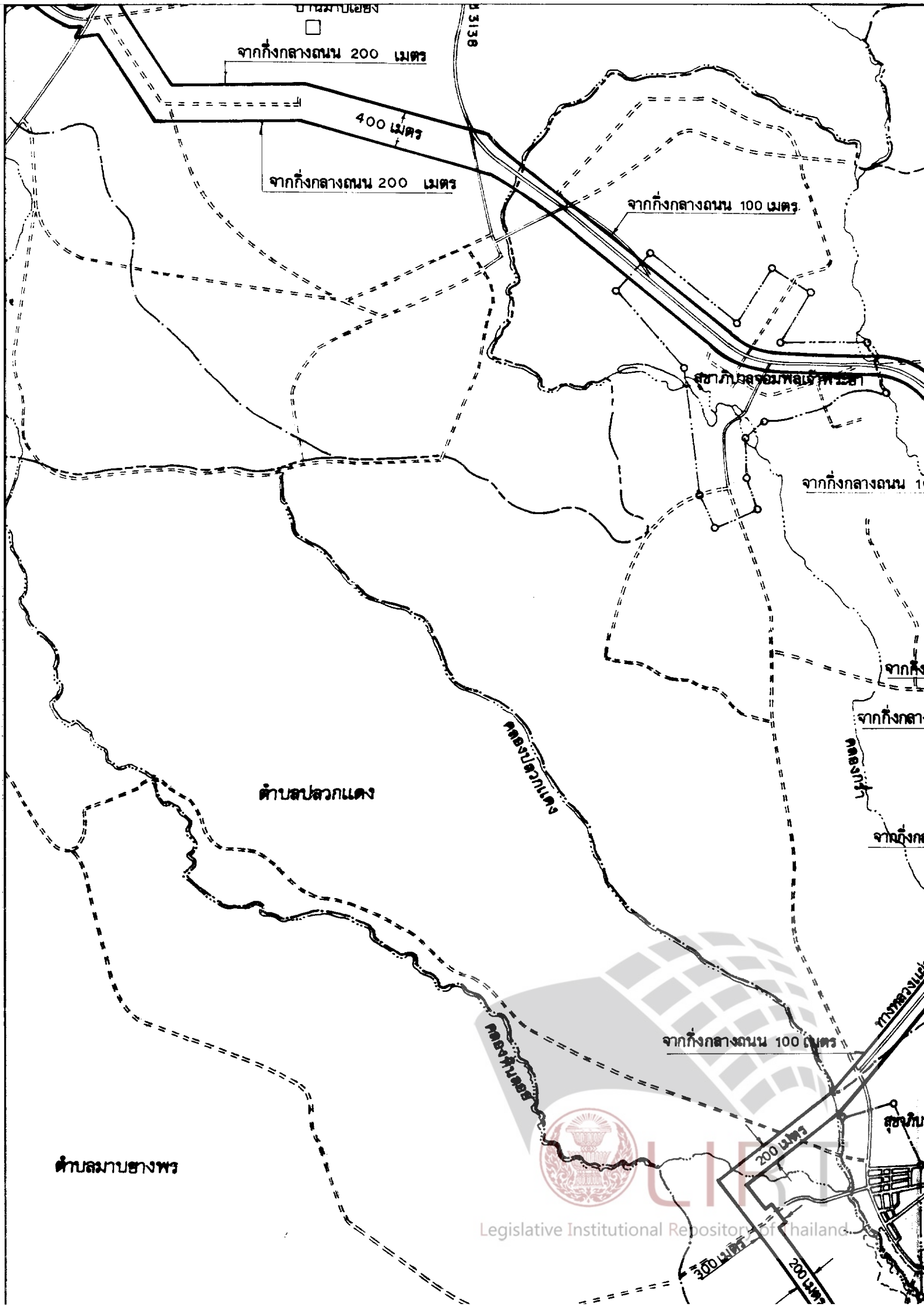
อำเภอบางละมุง

เลขที่ถนนเลข 331



LIRT

Legislative Institutional Repository of Thailand



บ้านมาบเอื้อง

จากกึ่งกลางถนน 200 เมตร

400 เมตร

จากกึ่งกลางถนน 200 เมตร

จากกึ่งกลางถนน 100 เมตร

สายกม. ๖ ตอน พหลโยธิน-พนาสี

จากกึ่งกลางถนน 100 เมตร

ตำบลปลวกแดง

คลองน้ำเค็ม

จากกึ่งกลางถนน 200 เมตร

จากกึ่งกลางถนน 100 เมตร

ตำบลมาบยางพร

200 เมตร

200 เมตร



Legislative Institutional Repository of Thailand

จากกลางถนน 100 เมตร

สถานีคลองอัมพโลเร่พระยา

ตำบลศาลีठी

จากกึ่งกลางถนน 100 เมตร

ทางหลวงแผ่นดินหมายเลข 3245

ตำบลหนองไร่

จากกึ่งกลางถนน 100 เมตร

จากกึ่งกลางถนน 100 เมตร

จากกึ่งกลางถนน 200 เมตร

ตำบลละหาร

จากกึ่งกลางถนน 100 เมตร

คลองกร้า  
คลองระวี

จากกึ่งกลางถนน 100 เมตร

ทางหลวงแผ่นดินหมายเลข 3138

จากกึ่งกลางถนน 100 เมตร

สถานีเทศบาลวัดแดง

อำเภอปลวกแดง  
จังหวัดระยอง

200 เมตร  
200 เมตร  
300 เมตร

ทางหลวงแผ่นดินหมายเลข 3245



LIBRT

Legislative Institution Repository of Thailand

อำเภอบางละมุง

ทางหลวงแผ่นดินหมายเลข 331

ไปอำเภอสัตหีบ

12° 55'

101° 05'

เครื่องหมาย

————— แนวเขตที่ดินบริเวณที่ที่จะเวนคืน

- - - - - เขตจังหวัด

- - - - - เขตอำเภอ



จากกิ่งกษา

ตำบลมาบตาพุด

300 เมตร

ถนนสาย 22

อำเภอเมืองระยอง  
จังหวัดระยอง

101 10'



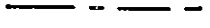
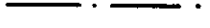
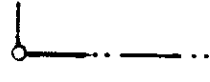

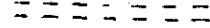





LIRT

Legislative Institutional Repository of Thailand



## เครื่องหมาย

	แนวเขตที่ดินในบริเวณที่จะเวนคืน
	เขตจังหวัด
	เขตอำเภอ
	เขตตำบล
	เขตสุขาภิบาล
	ทางหลวง ถนน
	ถนนลูกรัง พื้นถนนอ่อน
	สะพาน
	ทางน้ำ คลอง ห้วย (มีน้ำไม่ตลอดปี)
	หมู่บ้าน, บ้าน



ไปถ่าย

101 15

นาย โสภณ บุญชู

(นายพรชัย ไชยทานุฑุทธิ์)

ผู้อำนวยการกองพัฒนาน้ำสะอาด

นาย

(นายปรัชญา สู่ตะบุตร)

อธิบดีกรมโยธาธิการ



Legislative Institutional Repository of Thailand

หมายเหตุ :- เหตุผลในการประกาศใช้พระราชกฤษฎีกาฉบับนี้ คือ เนื่องจากกรมโยธาธิการมีความจำเป็นต้องวางท่อส่งน้ำ ในท้องที่ตำบลหนองขาม ตำบลเขาคันทรง อำเภอศรีราชา จังหวัดชลบุรี และตำบลตาสีห์ ตำบลปลวกแดง ตำบลมายางพร ตำบลแม่น้ำคู่ อำเภอปลวกแดง จังหวัดระยอง เพื่อพัฒนาแหล่งน้ำสำหรับชุมชนและอุตสาหกรรม บริเวณชายฝั่งทะเลตะวันออก ในการนี้สมควรกำหนดเขตที่ดินในบริเวณที่ที่จะเวนคืนในท้องที่ดังกล่าว เพื่อให้เจ้าหน้าที่หรือผู้ซึ่งได้รับมอบหมายจากเจ้าหน้าที่ที่มีสิทธิเข้าไปทำการสำรวจและเพื่อทราบข้อเท็จจริงเกี่ยวกับอสังหาริมทรัพย์ที่จะต้องเวนคืนที่แน่นอน จึงจำเป็นต้องตราพระราชกฤษฎีกานี้

**ห้องสมุดกฎหมาย**

