




# ข้อมูลสถิติ 2557

## STATISTICAL DATA 2014



อุทยานแห่งชาติ สัตว์ป่า และพันธุ์พืช  
National Parks, Wildlife and Plant



THAI NATIONAL ASSEMBLY LIBRARY



3961200543

# กองทุนช่วยเหลืออาหารช้างป่าแห่งประเทศไทย

ชื่อบัญชี กองทุน

ส 05747

ธนาคาร

ทส 09 2.2 333.72 2557  
 กระทรวงทรัพยากรธรรมชาติและ  
 สิ่งแวดล้อม, กรมอุทยาน...  
 ข้อมูลสถิติ อุทยานแห่งชาติ  
 สัตว์ป่า และพันธุ์พืช ปี 2557.

ประเทศไทย

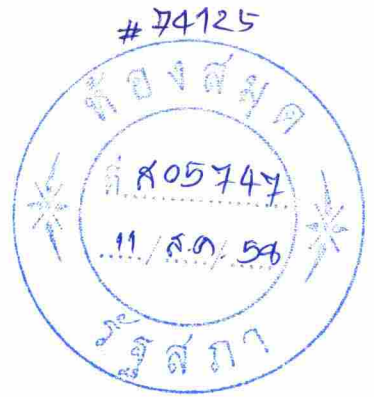
ประเภทออม

626-3

Thailand's Wild Elephant Food Security Fund (TEFS)

Krungthai Bank, Phaholyothin 39 Branch

Saving Account No. 039-0-35626-3



๗๘  
๐๑  
๔.๒  
333.72  
๔557

ข้อมูลสถิติ  
อุทยานแห่งชาติ สัตว์ป่า และพันธุ์พืช  
ปี 2557

STATISTICAL DATA  
National Parks, Wildlife and Plant  
2014

สำนักงาน  
สถิติแห่งชาติ

สำนักแผนงานและสารสนเทศ  
กรมอุทยานแห่งชาติ สัตว์ป่า และพันธุ์พืช

Planning and Information Office  
Department of National Parks,  
Wildlife and Plant Conservation,  
Thailand

## คำนำ

ข้อมูลสถิติอุทยานแห่งชาติ สัตว์ป่า และพันธุ์พืช รวมทั้งการป่าไม้ และข้อมูลอื่นๆ ที่น่าสนใจ เป็นเอกสารรายปีที่กรมอุทยานแห่งชาติ สัตว์ป่า และพันธุ์พืชได้รวบรวมข้อมูลจากหน่วยงานภายในกรมและหน่วยงานอื่นๆ ที่เกี่ยวข้อง ที่เห็นว่าจะเป็นประโยชน์ต่อการศึกษา วิจัย และวางแผนการดำเนินการด้านอุทยานแห่งชาติ สัตว์ป่า และพันธุ์พืช และเพื่อเป็นแหล่งความรู้สำหรับผู้สนใจทั่วไป

กรมอุทยานแห่งชาติ สัตว์ป่า และพันธุ์พืชหวังเป็นอย่างยิ่งว่า เอกสารฉบับนี้จะอำนวยความสะดวกแก่ผู้ที่ต้องการใช้ข้อมูลได้ตามสมควร

กรมอุทยานแห่งชาติ สัตว์ป่า และพันธุ์พืช

## Preface

The “2014 Statistical Data on National Parks, Wildlife and Plant” is the year book of important forestry, particularly on conservation aspect and other interesting data from the Department of National Parks, Wildlife and Plant Conservation and other organizations. It is intended to be used as a sourcebook for planning and research on national parks, wildlife and plant conservation and also as information for general public.

Department of National Parks, Wildlife and Plant Conservation, Thailand, sincerely hopes that those who seek Statistical Data would find this document useful.

Department of National Parks, Wildlife and Plant Conservation  
Thailand

# สารบัญ

## Contents

พื้นที่ป่าไม้		หน้า
Forest Area		Page
ตารางที่ 1	พื้นที่ป่าไม้ แยกรายจังหวัด ปี พ.ศ. 2555 - 2556	1
Table 1	Forest Land by Province, assessed between 2012 - 2013	
ตารางที่ 2	พื้นที่อนุรักษ์ พ.ศ. 2553- 2557	7
Table 2	Protected Area Summary during 2010 - 2014	
ตารางที่ 3	พื้นที่อุทยานแห่งชาติ พ.ศ. 2557	8
Table 3	National Park Area in 2014	
ตารางที่ 4	พื้นที่วนอุทยาน พ.ศ. 2557	15
Table 4	Forest Park Area in 2014	
ตารางที่ 5	พื้นที่เขตรักษาพันธุ์สัตว์ป่า พ.ศ. 2557	21
Table 5	Wildlife Sanctuary Area in 2014	
ตารางที่ 6	พื้นที่เขตห้ามล่าสัตว์ป่า พ.ศ. 2557	24
Table 6	Non - Hunting Area in 2014	
ตารางที่ 7	พื้นที่สวนพฤกษศาสตร์ พ.ศ. 2557	27
Table 7	Botanical Garden Area in 2014	
ตารางที่ 8	พื้นที่สวนรุกขชาติ พ.ศ. 2557	28
Table 8	Arboretum Area in 2014	
ตารางที่ 9	จำนวนและพื้นที่ป่าสงวนแห่งชาติ พ.ศ. 2553 - 2557	31
Table 9	Number and Area of National Forest Reserves 2010 - 2014	

### การท่องเที่ยวในอุทยานแห่งชาติ

#### Tourists visiting National Parks

ตารางที่ 10	จำนวนผู้เข้าไปท่องเที่ยวในอุทยานแห่งชาติ ปีงบประมาณ 2553 - 2557	32
Table 10	Number of Tourists visiting National Parks in Fiscal Year 2010 - 2014	

### การป้องกันรักษาป่าและควบคุมไฟป่า

#### Forest Protection and Fire Control

ตารางที่ 11	ข้อมูลเกี่ยวกับการกระทำผิดกฎหมายป่าไม้ ปีงบประมาณ 2553 - 2557	39
Table 11	Statistics of Forest Offenses in Fiscal Year 2010 - 2014	

ตารางที่ 12	พื้นที่ป่าในเขตพื้นที่อนุรักษ์ที่ถูกไฟไหม้ พ.ศ. 2553 - 2557	41
Table 12	Burnt Conservation Forest Area 2010 - 2014	

## การนำเข้าและส่งออก

### Import and Export

ตารางที่ 13	ผลิตภัณฑ์ไม้นำเข้าและส่งออก พ.ศ. 2557	45
Table 13	Imports and Exports of Wood Products in 2014	
ตารางที่ 14	ไม้ท่อนและไม้แปรรูปนำเข้า แยกรายชนิด พ.ศ. 2557	46
Table 14	Logs and Sawn-timber Imports by Species in 2014	
ตารางที่ 15	ไม้ท่อนและไม้แปรรูปนำเข้า แยกรายประเทศต้นทาง พ.ศ. 2557	48
Table 15	Logs and Sawn-timber Imports by Origin in 2014	
ตารางที่ 16	ไม้ท่อนและไม้แปรรูปส่งออก แยกรายชนิด พ.ศ. 2557	52
Table 16	Logs and Sawn-timber Exports by Species in 2014	
ตารางที่ 17	ไม้ท่อนและไม้แปรรูปส่งออก แยกรายประเทศปลายทาง พ.ศ. 2557	53
Table 17	Logs and Sawn-timber Exports by Destination in 2014	
ตารางที่ 18	ของป่าบางชนิดและผลิตภัณฑ์อื่นๆ นำเข้า พ.ศ. 2555 - 2557	56
Table 18	Imports of Some Forest Products and Other Products 2012 - 2014	
ตารางที่ 19	ของป่าบางชนิดและผลิตภัณฑ์อื่นๆ ส่งออก พ.ศ. 2555 - 2557	59
Table 19	Exports of Some Forest Products and Other Products 2012 - 2014	
ตารางที่ 20	สถิติการนำเข้าสัตว์ป่าที่ใกล้สูญพันธุ์ พ.ศ. 2556	62
Table 20	Imports of Endangered Wildlife Species Statistics in 2013	
ตารางที่ 21	สถิติการส่งออก - ส่งกลับออกไป สัตว์ป่าที่ใกล้สูญพันธุ์ พ.ศ. 2556	71
Table 21	Exports - Re-exports of Endangered Wildlife Species Statistics in 2013	

## รายได้และงบประมาณรายจ่ายของกรมอุทยานแห่งชาติ สัตว์ป่า และพันธุ์พืช

### Revenue and Budget of the Department of National Parks, Wildlife and Plant Conservation

ตารางที่ 22	รายได้ของกรมอุทยานแห่งชาติ สัตว์ป่า และพันธุ์พืช ยกเว้นรายได้ของอุทยานแห่งชาติ ปีงบประมาณ 2553 - 2557	74
Table 22	Revenue of the Department of National Parks, Wildlife and Plant Conservation other than National Park Revenue in Fiscal Year 2010 - 2014	
ตารางที่ 23	งบประมาณรายจ่าย จำแนกตามหมวดรายจ่าย ปีงบประมาณ 2553 - 2557	75
Table 23	Budget Allocation by Item of Expenditure in Fiscal Year 2010 - 2014	
ตารางที่ 24	รายได้ของอุทยานแห่งชาติ จำแนกตามประเภทรายได้ ปีงบประมาณ 2553 - 2557	76
Table 24	Revenue of National Park by Item in Fiscal Year 2010 - 2014	

ตารางที่ 25	รายได้ของอุทยานแห่งชาติ ปีงบประมาณ 2553 – 2557	77
Table 25	Revenue of National Park in Fiscal Year 2010 – 2014	

## อัตรากำลัง

### Manpower

ตารางที่ 26	ข้าราชการ ลูกจ้างประจำ และพนักงานราชการ ของกรมอุทยานแห่งชาติ สัตว์ป่า และพันธุ์พืช 84 พ.ศ. 2556 - 2557	
Table 26	Officers, Fixed Workers and Government Employees of the Department of National Parks, Wildlife and Plant Conservation 2013 - 2014	

## ประชากร

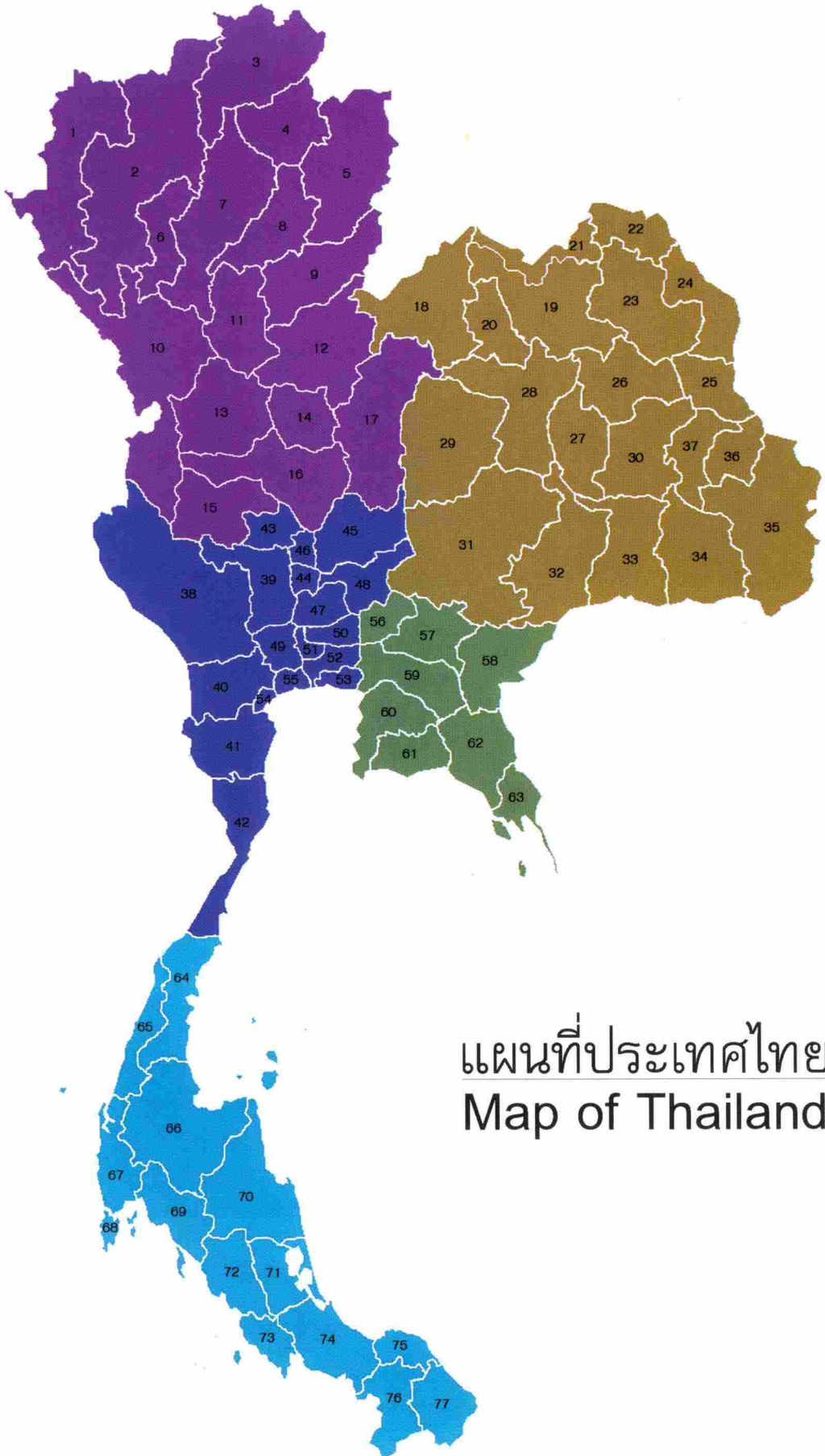
### Population

ตารางที่ 27	จำนวนประชากรจากการทะเบียน	85
Table 27	Number of Population from Registration	
ตารางที่ 28	จำนวนประชากรตามทะเบียนราษฎร แยกรายจังหวัด พ.ศ. 2556 – 2557	86
Table 28	Number of Population from Population Registration by Province 2013 – 2014	

## ภูมิอากาศ

### Climate

ตารางที่ 29	อุณหภูมิของอากาศรายปีของบางจังหวัด เป็นรายภาค พ.ศ. 2553 – 2557	91
Table 29	Annual Temperature : Selected Location by Region 2010 – 2014	
ตารางที่ 30	ปริมาณน้ำฝนรายปีของบางจังหวัด เป็นรายภาค พ.ศ. 2553 – 2557	94
Table 30	Annual Rainfall : Selected Location by Region 2010 – 2014	
ตารางที่ 31	ปริมาณน้ำฝน จำนวนวันที่ฝนตก และความชื้นสัมพัทธ์รายปีของบางจังหวัด เป็นรายภาค พ.ศ. 2556 – 2557	97
Table 31	Annual Rainfall, Rain-day and Relative Humidity : Selected Location by Region 2013 – 2014	
ตารางที่ 32	ปริมาณน้ำฝนรายเดือนของบางจังหวัด เป็นรายภาค พ.ศ. 2555 – 2557	100
Table 32	Monthly Annual Rainfall : Selected Location by Region 2012 – 2014	
ตารางที่ 33	ความเร็วลมเฉลี่ยรายเดือนของบางจังหวัด เป็นรายภาค พ.ศ. 2555 – 2557	107
Table 33	Monthly Mean Wind Speed : Selected Location by Region 2012 – 2014	

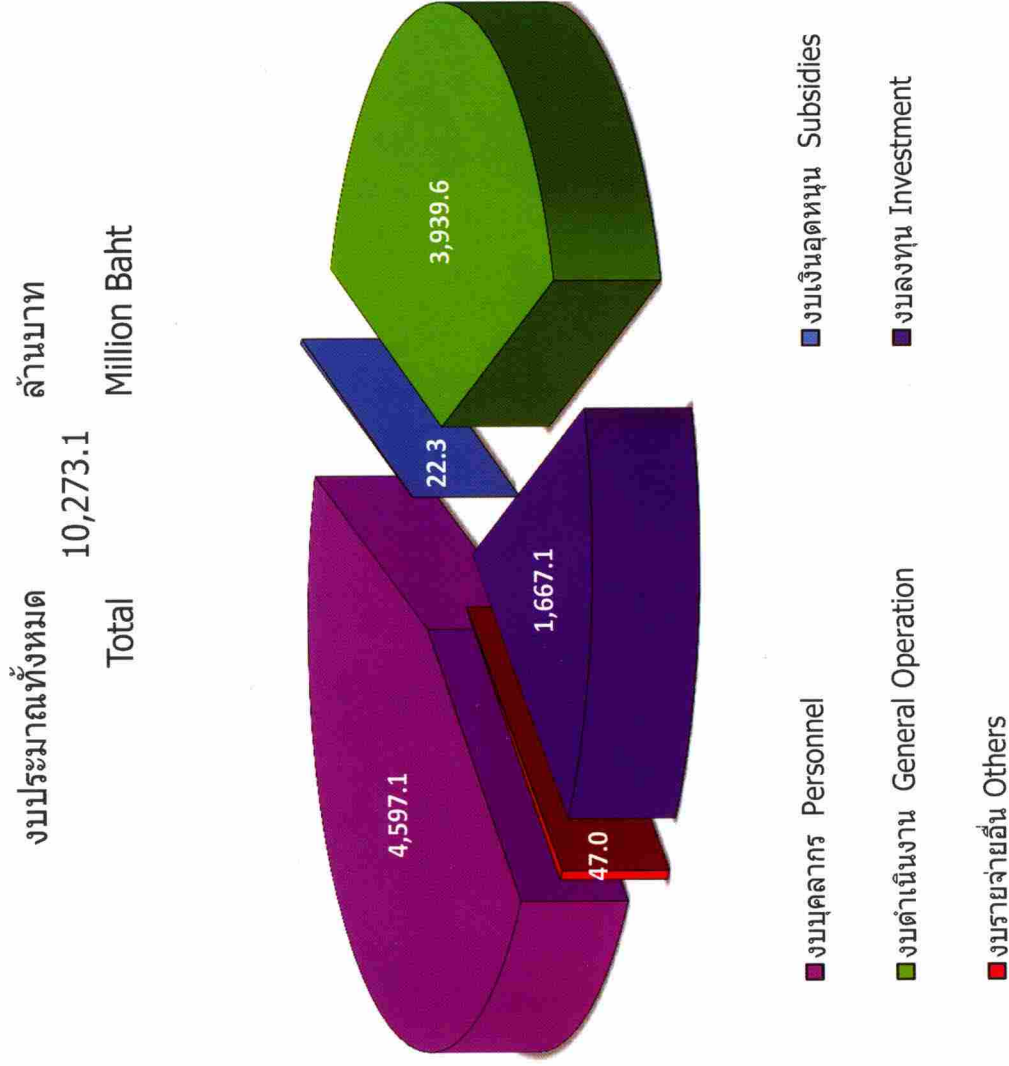


แผนที่ประเทศไทย  
Map of Thailand

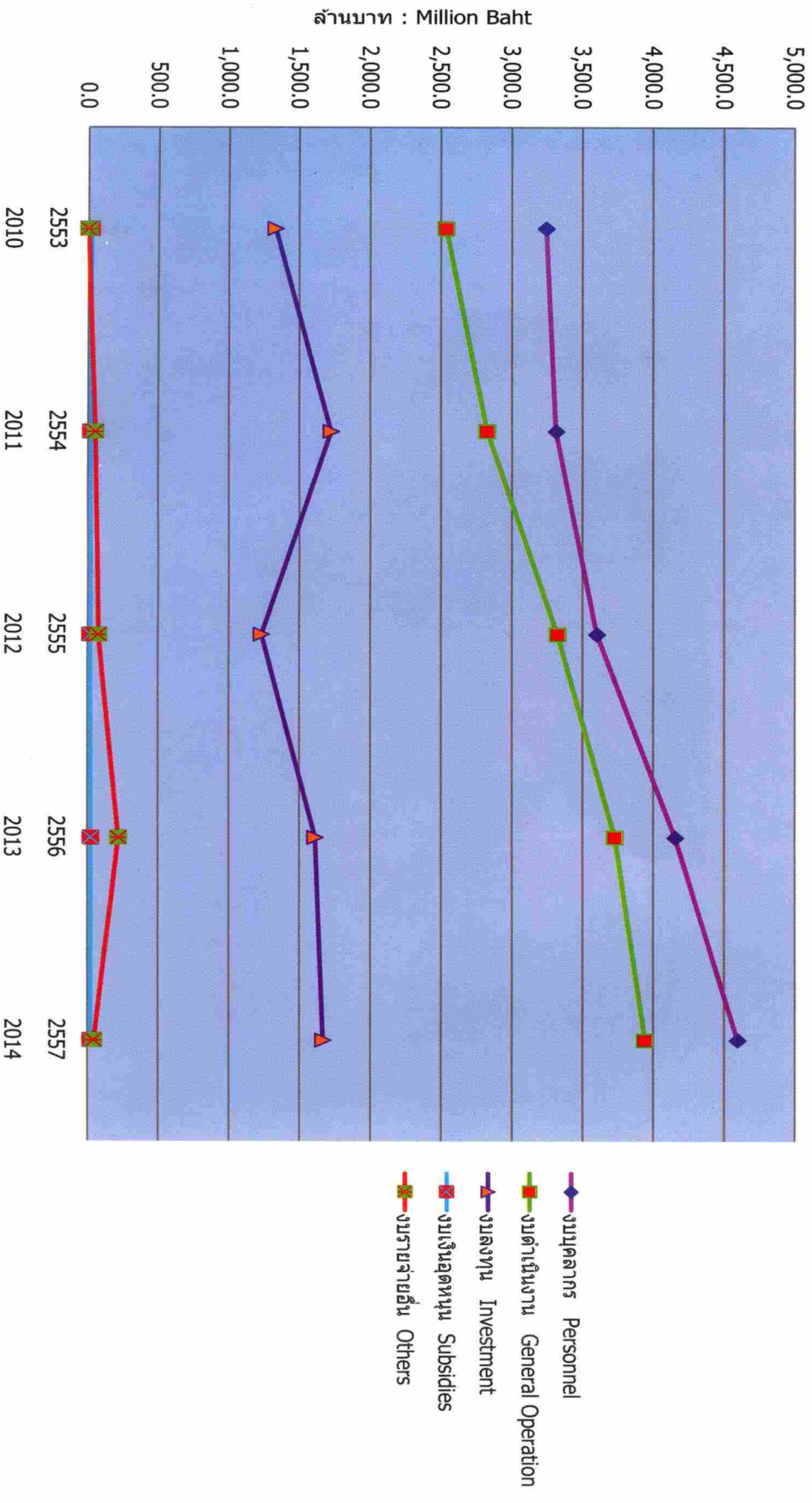
รายชื่อจังหวัดในประเทศไทย  
List of Provinces of Thailand

1	แม่ฮ่องสอน	Mae Hong Son	40	ราชบุรี	Ratchaburi
2	เชียงใหม่	Chiang Mai	41	เพชรบุรี	Phetchaburi
3	เชียงราย	Chiang Rai	42	ประจวบคีรีขันธ์	Prachuap Khiri Khan
4	พะเยา	Phayao	43	ชัยนาท	Chai Nat
5	น่าน	Nan	44	อ่างทอง	Ang Thong
6	ลำพูน	Lamphun	45	ลพบุรี	Lop Buri
7	ลำปาง	Lampang	46	สิงห์บุรี	Sing Buri
8	แพร่	Phrae	47	พระนครศรีอยุธยา	Phra Nakorn Si Ayutthaya
9	อุตรดิตถ์	Uttaradit	48	สระบุรี	Saraburi
10	ตาก	Tak	49	นครปฐม	Nakhon Pathom
11	สุโขทัย	Sukhothai	50	ปทุมธานี	Pathum Thani
12	พิษณุโลก	Phitsanulok	51	นนทบุรี	Nonthaburi
13	กำแพงเพชร	Kamphaeng Phet	52	กรุงเทพมหานคร	Bangkok
14	พิจิตร	Phichit	53	สมุทรปราการ	Samut Prakan
15	อุทัยธานี	Uthai Thani	54	สมุทรสงคราม	Samut Songkhram
16	นครสวรรค์	Nakhon Sawan	55	สมุทรสาคร	Samut Sakhon
17	เพชรบูรณ์	Phetchabun	56	นครนายก	Nakhon Nayok
18	เลย	Loei	57	ปราจีนบุรี	Prachin Buri
19	อุดรธานี	Udon Thani	58	สระแก้ว	Sa Kaeo
20	หนองบัวลำภู	Nong Bua Lam Phu	59	ฉะเชิงเทรา	Chachoengsao
21	หนองคาย	Nong Khai	60	ชลบุรี	Chon Buri
22	บึงกาฬ	Bueng Kan	61	ระยอง	Rayong
23	สกลนคร	Sakon Nakhon	62	จันทบุรี	Chanthaburi
24	นครพนม	Nakhon Phanom	63	ตราด	Trat
25	มุกดาหาร	Mukdahan	64	ชุมพร	Chumphon
26	กาฬสินธุ์	Kalasin	65	ระนอง	Ranong
27	มหาสารคาม	Maha Sarakham	66	สุราษฎร์ธานี	Surat Thani
28	ขอนแก่น	Khon Kaen	67	พังงา	Phang-nga
29	ชัยภูมิ	Chaiyaphum	68	ภูเก็ต	Phuket
30	ร้อยเอ็ด	Roi Et	69	กระบี่	Krabi
31	นครราชสีมา	Nakorn Ratchasima	70	นครศรีธรรมราช	Nakhon Si Thammarat
32	บุรีรัมย์	Buri Ram	71	พัทลุง	Phatthalung
33	สุรินทร์	Surin	72	ตรัง	Trang
34	ศรีสะเกษ	Si Sa Ket	73	สตูล	Satun
35	อุบลราชธานี	Ubon Ratchathani	74	สงขลา	Songkhla
36	อำนาจเจริญ	Amnat Charoen	75	ปัตตานี	Pattani
37	ยโสธร	Yasothon	76	ยะลา	Yala
38	กาญจนบุรี	Kanchanaburi	77	นราธิวาส	Narathiwat
39	สุพรรณบุรี	Suphan Buri			

งบประมาณรายจ่าย จำแนกตามหมวดรายจ่าย ปีงบประมาณ 2557  
Budget Allocation by Item of Expenditure in 2014

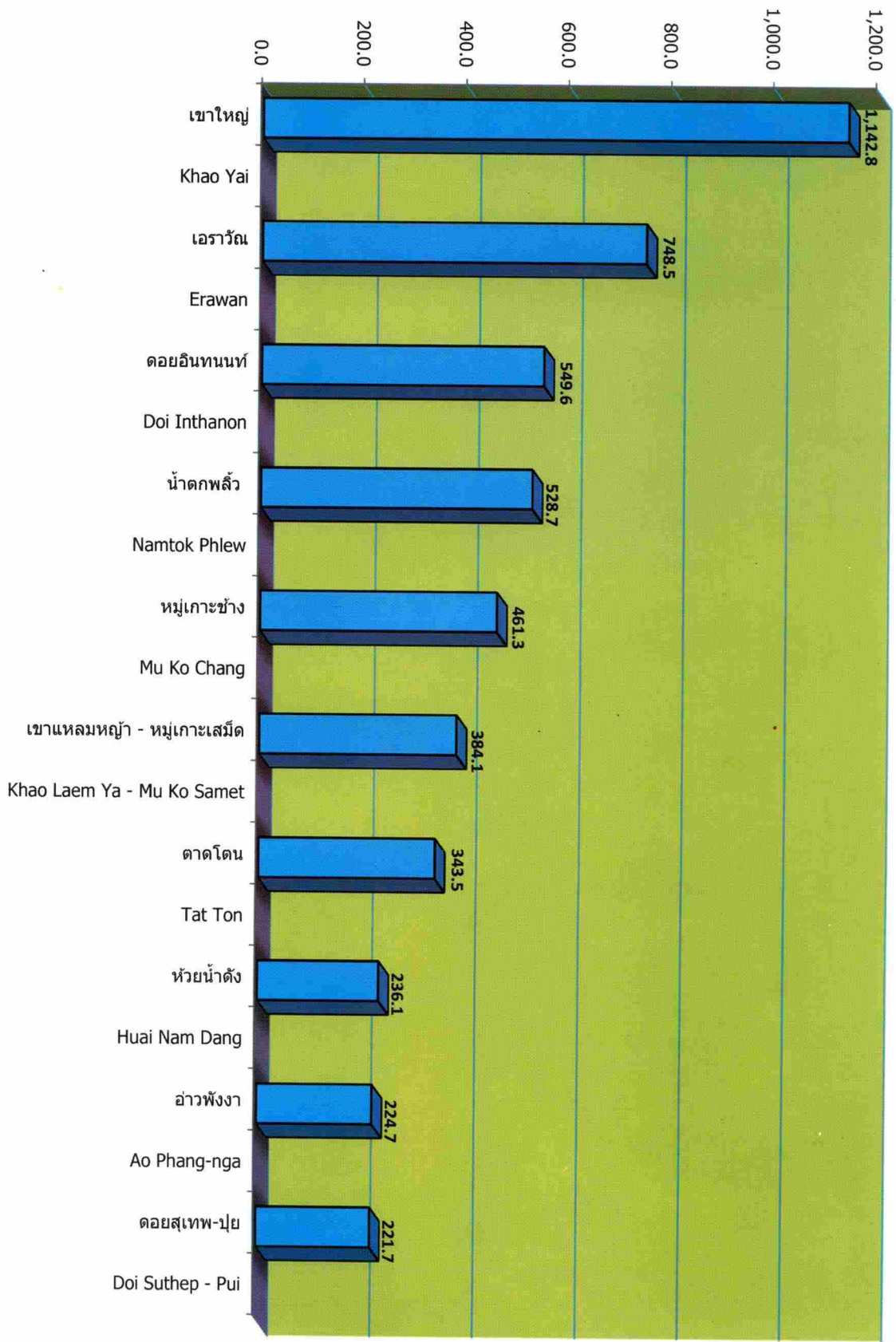


งบประมาณรายจ่าย จำแนกตามหมวดรายจ่าย ปีงบประมาณ 2553 - 2557  
 Budget Allocation by Item of Expenditure in Fiscal Year 2010 - 2014

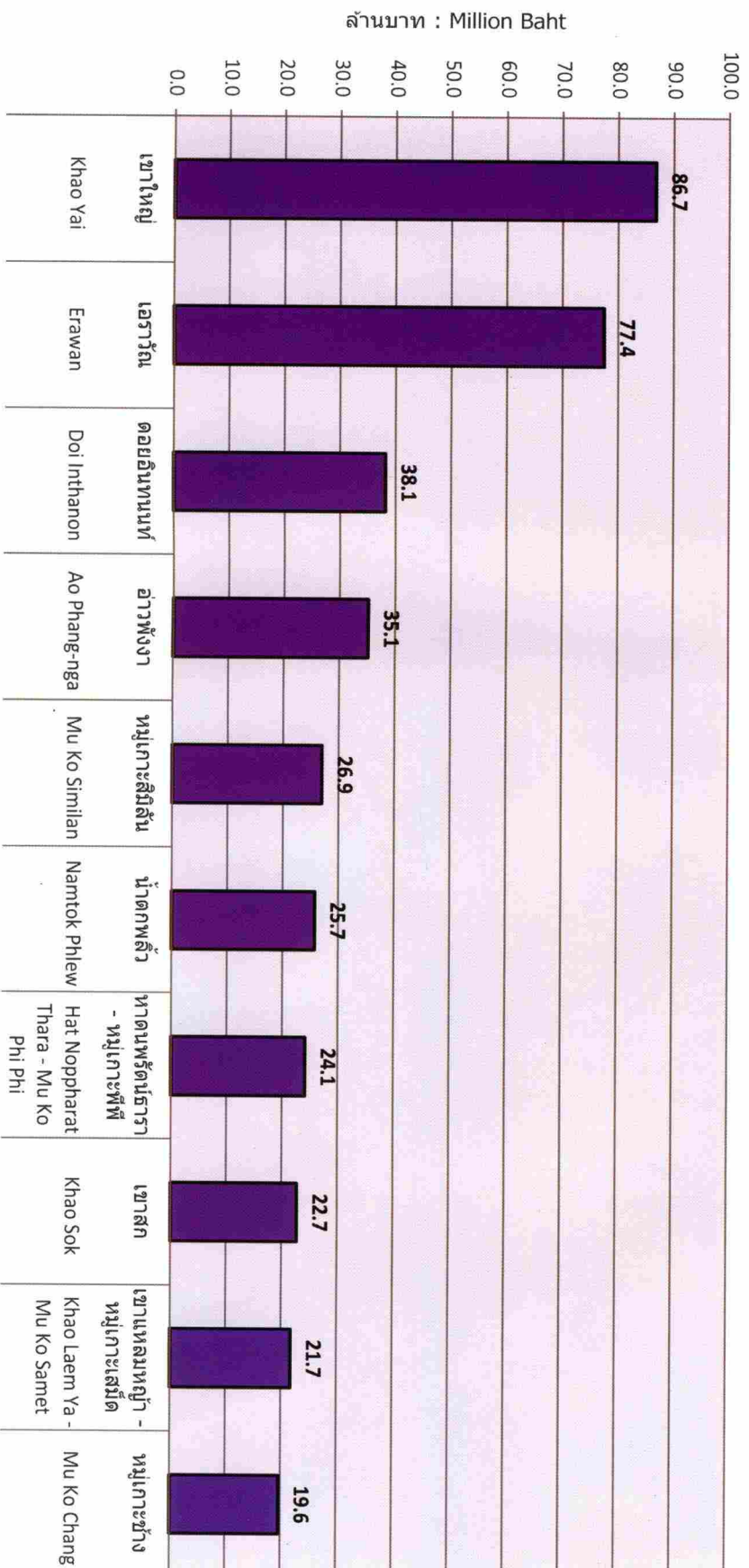


อุทยานแห่งชาติที่มียอดนักท่องเที่ยวมากที่สุดในอันดับแรก ถึงประมาณ 2557  
 Top Ten Most Popular National Park in Fiscal Year 2014

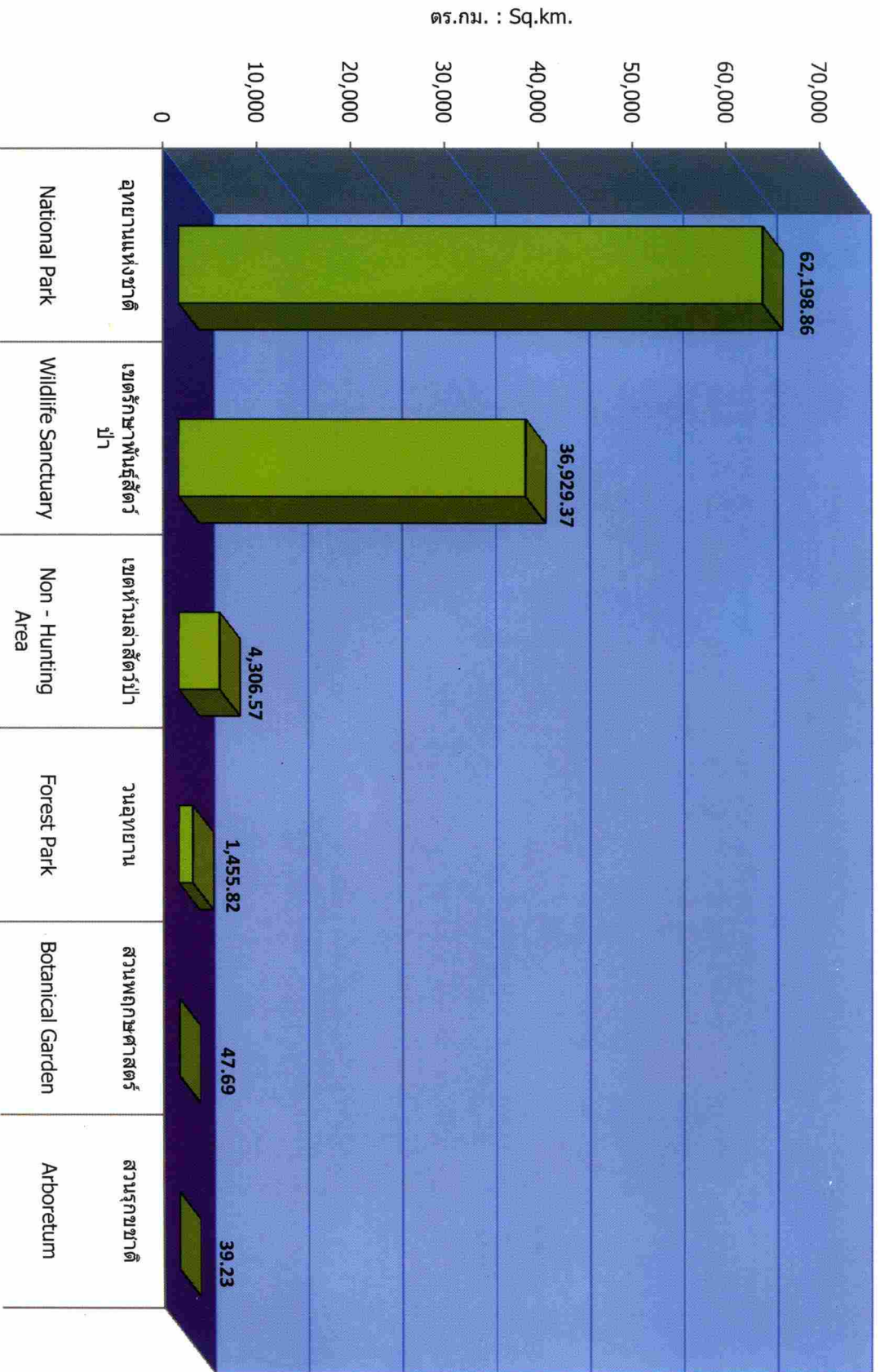
1,000 คน : 1,000 Person



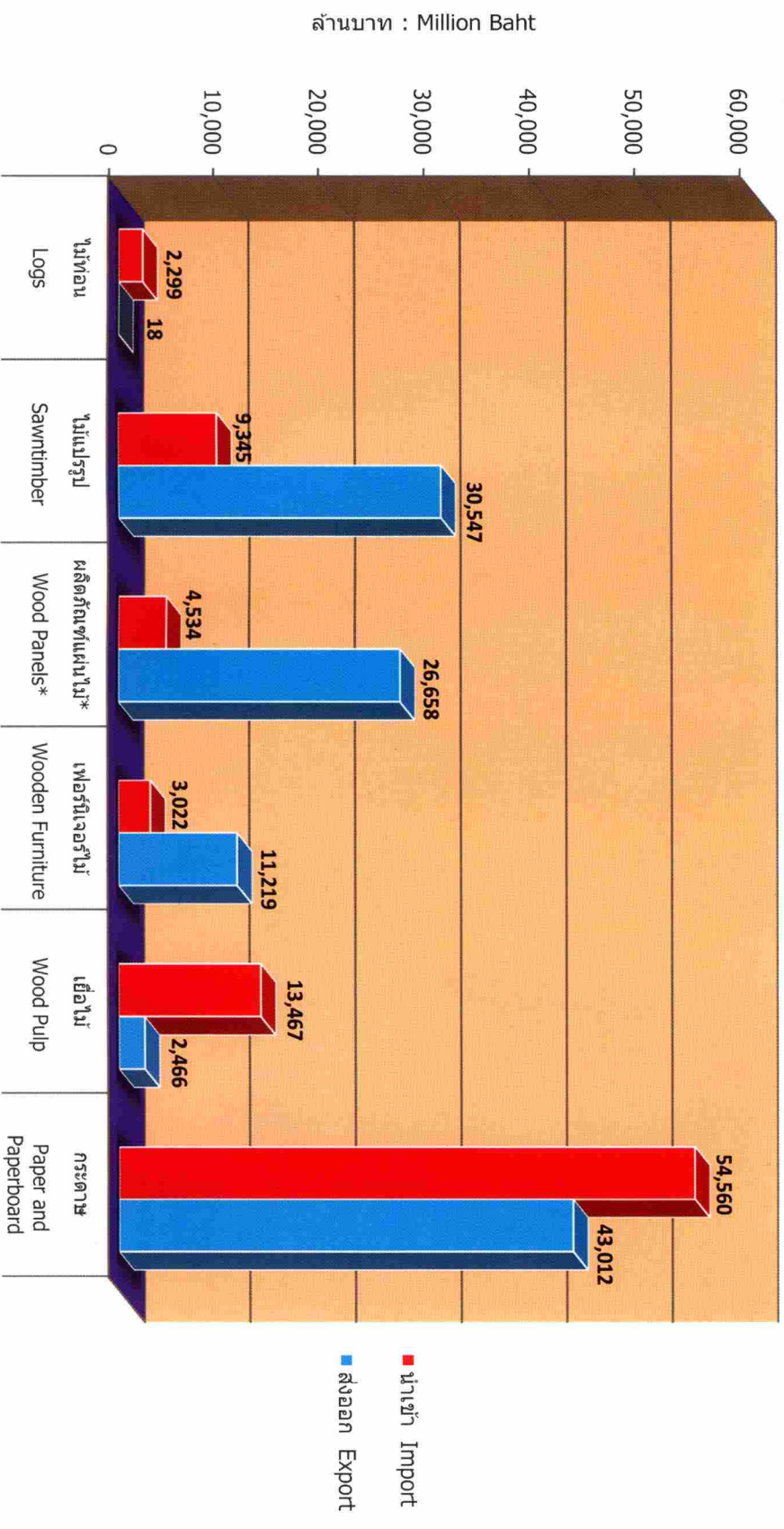
อุทยานแห่งชาติที่มีรายได้สูงสุด 10 อันดับแรก ปีงบประมาณ 2557  
Top Ten Revenue Earnings National Parks in Fiscal Year 2014



พื้นที่อนุรักษ์ พ.ศ. 2557  
Protected Area in 2014



มูลค่าการนำเข้าและส่งออกผลิตภัณฑ์ไม้บางชนิด พ.ศ. 2557  
Value of Imports and Exports of Some Forest Products in 2014



\* ผลิตภัณฑ์แผ่นไม้ : ไม้บาง แผ่นชั้น ไม้ฉัด แผ่นใยไม้ฉัด ไม้ฉัด แผ่นไม้ฉัด ไม้ฉัดสังเคราะห์ และแผ่นไม้ฉัดสังเคราะห์

\* Wood Panels : Veneer Sheets, Particle Board, Fibreboard, Plywood, Blockboard, laminboard and battenboard

# พื้นที่ป่าไม้

## Forest Area

ตารางที่ 1 พื้นที่ป่าไม้ แยกรายจังหวัด ปี พ.ศ. 2555 - 2556

Table 1 Forest Land by Province, assessed between 2012 - 2013

จังหวัด / ภาค	พื้นที่จังหวัด /1		พื้นที่ป่าไม้ ปี พ.ศ. 2555 -2556 /2		ร้อยละของพื้นที่จังหวัด % of Province Area	Province / Region
	Province Area		Forest Area 2012 - 2013			
	ไร่ rai	ตร.กม. sq.km.	ไร่ rai	ตร.กม. sq.km.		
กำแพงเพชร	5,320,031.4	8,512.1	1,244,060.5	1,990.5	23.38	Kamphaeng Phet
เชียงใหม่	13,775,601.0	22,041.0	9,573,349.7	15,317.4	69.49	Chiang Mai
เชียงราย	7,235,954.9	11,577.5	2,987,963.5	4,780.7	41.29	Chiang Rai
ตาก	10,814,832.1	17,303.7	7,789,703.1	12,463.5	72.03	Tak
นครสวรรค์	5,953,551.0	9,525.7	546,815.6	874.9	9.18	Nakhon Sawan
น่าน	7,601,880.5	12,163.0	4,653,023.7	7,444.8	61.21	Nan
เพชรบูรณ์	7,712,296.3	12,339.7	2,402,507.2	3,844.0	31.15	Phetchabun
แพร่	4,051,909.9	6,483.1	2,515,083.6	4,024.1	62.07	Phrae
พะเยา	3,867,337.7	6,187.7	2,002,110.9	3,203.4	51.77	Phayao
พิจิตร	2,699,382.4	4,319.0	7,715.5	12.3	0.29	Phichit
พิษณุโลก	6,622,222.5	10,595.6	2,410,663.5	3,857.1	36.40	Phitsanulok
แม่ฮ่องสอน	7,987,808.3	12,780.5	6,940,279.0	11,104.4	86.89	Mae Hong Son

จังหวัด / ภาค	พื้นที่จังหวัด /1		พื้นที่ป่าไม้ ปี พ.ศ. 2555 -2556 /2		ร้อยละของพื้นที่จังหวัด Province Area % of Province Area	Province / Region
	ไร่	ตร.กม.	ไร่	ตร.กม.		
	rai	sq.km.	rai	sq.km.		
ลำปาง	7,805,139.5	12,488.2	5,526,700.4	8,842.7	70.81	Lampang
ลำพูน	2,798,993.4	4,478.4	1,547,032.6	2,475.3	55.27	Lamphun
สุโขทัย	4,165,271.3	6,664.4	1,244,294.1	1,990.9	29.87	Sukhothai
อุดรดิตถ์	4,920,200.4	7,872.3	2,740,786.0	4,385.3	55.70	Uttaradit
อุทัยธานี	4,155,596.9	6,649.0	2,151,509.9	3,442.4	51.77	Uthai Thani
<b>ภาคเหนือ</b>	<b>107,488,009.5</b>	<b>171,980.8</b>	<b>56,283,598.8</b>	<b>90,053.8</b>	<b>52.36</b>	<b>North</b>
กาฬสินธุ์	4,335,189.9	6,936.3	457,086.6	731.3	10.54	Kalasin
ขอนแก่น	6,662,172.8	10,659.5	713,921.6	1,142.3	10.72	Khon Kaen
ชัยภูมิ	7,937,062.2	12,699.3	2,362,467.9	3,779.9	29.77	Chaiyaphum
นครพนม	3,521,753.7	5,634.8	618,999.6	990.4	17.58	Nakhon Phanom
นครราชสีมา	12,959,362.6	20,735.0	1,919,128.5	3,070.6	14.81	Nakhon Ratchasima
บึงกาฬ	2,501,076.6	4,001.7	179,825.1	287.7	7.19	Bueng Kan
บุรีรัมย์	6,299,566.4	10,079.3	551,081.8	881.7	8.75	Buri Ram
มหาสารคาม	3,504,859.9	5,607.8	145,900.4	233.4	4.16	Maha Sarakham
มุกดาหาร	2,578,830.7	4,126.1	893,659.2	1,429.9	34.65	Mukdahan
ยโสธร	2,580,853.6	4,129.4	215,303.8	344.5	8.34	Yasothon
ร้อยเอ็ด	4,920,278.5	7,872.4	195,107.8	312.2	3.97	Roi Et

จังหวัด / ภาค	พื้นที่จังหวัด /1		พื้นที่ป่าไม้ ปี พ.ศ. 2555 -2556 /2		ร้อยละของพื้นที่จังหวัด % of Province Area	Province / Region
	ไร่ rai	ตร.กม. sq.km.	ไร่ rai	ตร.กม. sq.km.		
เลย	6,562,561.9	10,500.1	2,169,583.0	3,471.3	33.06	Loei
ศรีสะเกษ	5,584,425.2	8,935.1	678,911.4	1,086.3	12.16	Si Sa Ket
สกลนคร	5,987,354.7	9,579.8	1,095,796.0	1,753.3	18.30	Sakon Nakhon
สุรินทร์	5,533,920.6	8,854.3	412,729.1	660.4	7.46	Surin
หนองคาย	2,047,437.0	3,275.9	144,063.4	230.5	7.04	Nong Khai
หนองบัวลำภู	2,562,080.3	4,099.3	269,311.0	430.9	10.51	Nong Bua Lam phu
อำนาจเจริญ	2,057,495.4	3,292.0	228,201.4	365.1	11.09	Amnat Charoen
อุดรธานี	6,919,891.1	11,071.8	781,177.9	1,249.9	11.29	Udon Thani
อุบลราชธานี	9,766,988.2	15,627.2	1,781,676.0	2,850.7	18.24	Ubon Ratchathani
<b>ภาคตะวันออกเฉียงเหนือ</b>	<b>104,823,161.3</b>	<b>167,717.1</b>	<b>15,813,931.5</b>	<b>25,302.3</b>	<b>15.09</b>	<b>North-east</b>
กรุงเทพมหานคร	979,994.6	1,568.0	805.8	1.3	0.08	Bangkok
กาญจนบุรี	12,117,425.3	19,387.9	7,574,845.2	12,119.8	62.51	Kanchanaburi
ชัยนาท	1,566,998.7	2,507.2	37,785.7	60.5	2.41	Chai Nat
นครปฐม	1,338,954.1	2,142.3	0.0	0.0	0.00	Nakhon Pathom
นนทบุรี	397,750.1	636.4	0.0	0.0	0.00	Nonthaburi
ปทุมธานี	950,750.5	1,521.2	0.0	0.0	0.00	Pathum Thani
ประจวบคีรีขันธ์	4,008,263.2	6,413.2	1,428,503.0	2,285.6	35.64	Prachuap Khiri Khan

จังหวัด / ภาค	พื้นที่จังหวัด /1		พื้นที่ป่าไม้ ปี พ.ศ. 2555 -2556 /2		ร้อยละของพื้นที่จังหวัด Province Area	Province / Region
	Province Area		Forest Area 2012 - 2013			
	ไร่	ตร.กม.	ไร่	ตร.กม.		
ไร่	rai	rai	sq.km.	% of Province Area		
เพชรบุรี	3,857,409.5	6,171.9	2,213,471.2	3,541.6	57.38	Phetchaburi
พระนครศรีอยุธยา	1,592,091.8	2,547.3	0.0	0.0	0.00	Phra Nakhon Si Ayutthaya
ราชบุรี	3,243,779.0	5,190.0	1,111,566.4	1,778.5	34.27	Ratchaburi
ลพบุรี	4,064,195.8	6,502.7	563,426.6	901.5	13.86	Lop Buri
สมุทรปราการ	604,447.4	967.1	8,642.3	13.8	1.43	Samut Prakan
สมุทรสงคราม	258,369.3	413.4	14,452.3	23.1	5.59	Samut Songkhram
สมุทรสาคร	541,530.1	866.4	13,541.0	21.7	2.50	Samut Sakhon
สระบุรี	2,180,110.0	3,488.2	474,769.4	759.6	21.78	Saraburi
สิงห์บุรี	510,762.7	817.2	0.0	0.0	0.00	Sing Buri
สุพรรณบุรี	3,379,169.5	5,406.7	390,827.1	625.3	11.57	Suphan Buri
อ่างทอง	594,060.4	950.5	0.0	0.0	0.00	Ang Thong
<b>ภาคกลาง</b>	<b>42,186,062.0</b>	<b>67,497.7</b>	<b>13,832,636.0</b>	<b>22,132.2</b>	<b>32.79</b>	<b>Central</b>
จันทบุรี	4,009,254.6	6,414.8	1,313,054.7	2,100.9	32.75	Chanthaburi
ฉะเชิงเทรา	3,231,115.8	5,169.8	512,108.8	819.4	15.85	Chachoengsao
ชลบุรี	2,817,362.2	4,507.8	350,937.6	561.5	12.46	Chon Buri
ตราด	1,791,109.1	2,865.8	562,616.3	900.2	31.41	Trat
นครนายก	1,338,094.3	2,141.0	394,555.5	631.3	29.49	Nakhon Nayok

จังหวัด / ภาค	พื้นที่จังหวัด / 1		พื้นที่ป่าไม้ ปี พ.ศ. 2555 -2556 / 2		ร้อยละของพื้นที่จังหวัด	Province / Region
	ไร่	ตร.กม.	ไร่	ตร.กม.		
	Province Area		Forest Area 2012 - 2013		% of Province Area	
	rai	sq.km.	rai	sq.km.		
ปราจีนบุรี	3,140,817.4	5,025.3	886,047.5	1,417.7	28.21	Prachin Buri
ระยอง	2,290,804.5	3,665.3	196,527.2	314.4	8.58	Rayong
สระแก้ว	4,269,562.1	6,831.3	923,177.3	1,477.1	21.62	Sa Kaeo
<b>ภาคตะวันออกเฉียง</b>	<b>22,888,120.0</b>	<b>36,621.0</b>	<b>5,139,024.9</b>	<b>8,222.4</b>	<b>22.45</b>	<b>East</b>
กระบี่	3,327,024.3	5,323.2	559,032.8	894.5	16.80	Krabi
ชุมพร	3,747,629.1	5,996.2	787,831.4	1,260.5	21.02	Chumphon
ตรัง	2,956,311.2	4,730.1	660,877.4	1,057.4	22.35	Trang
นครศรีธรรมราช	6,175,495.7	9,880.8	1,061,726.2	1,698.8	17.19	Nakhon Si Thammarat
นราธิวาส	2,807,001.7	4,491.2	709,562.3	1,135.3	25.28	Narathiwat
ปัตตานี	1,235,481.4	1,976.8	59,033.2	94.5	4.78	Pattani
พังงา	3,433,497.6	5,493.6	1,096,399.7	1,754.2	31.93	Phangnga
พัทลุง	2,412,830.1	3,860.5	390,575.0	624.9	16.19	Phatthalung
ภูเก็ต	342,841.2	548.5	69,216.0	110.7	20.19	Phuket
ยะลา	2,796,884.0	4,475.0	936,046.1	1,497.7	33.47	Yala
ระนอง	2,015,637.7	3,225.0	1,059,370.8	1,695.0	52.56	Ranong
สงขลา	4,838,350.9	7,741.4	580,497.9	928.8	12.00	Songkhla
สตูล	1,869,752.1	2,991.6	744,519.6	1,191.2	39.82	Satun

จังหวัด / ภาค	พื้นที่จังหวัด /1		พื้นที่ป่าไม้ ปี พ.ศ. 2555 -2556 /2		ร้อยละของพื้นที่จังหวัด % of Province Area	Province / Region
	ไร่	ตร.กม.	ไร่	ตร.กม.		
	rai	sq.km.	rai	sq.km.		
สุราษฎร์ธานี	8,174,771.3	13,079.6	2,335,660.0	3,737.1	28.57	Surat Thani
ภาคใต้	46,133,508.3	73,813.6	11,050,348.4	17,680.6	23.95	South
รวมทั้งประเทศ	323,518,861.1	517,630.2	102,119,539.6	163,391.3	31.57	Whole Kingdom

ที่มา : 1/ สำนักบริหารการปกครองท้องที่ กรมการปกครอง

2/ สำนักจัดการที่ดินป่าไม้ กรมป่าไม้

หมายเหตุ : 1. เนื้อที่ป่าไม้ได้มาจากการแปลภาพถ่ายดาวเทียมไทยโชต และดาวเทียม Landsat 8

2. พื้นที่ป่าไม้ หมายถึง พื้นที่ปกคลุมของพืชพรรณที่สามารถจำแนกได้ว่าเป็นเขตรักษาพันธุ์สัตว์ป่าเขตรักษาพันธุ์สัตว์ป่าดงพญาไฟ และเขตรักษาพันธุ์สัตว์ป่าห้วยขาแข้ง โดยไม่รวมถึงสวนรุกขชาติที่มีต้นไม้ แต่ประเมินได้ว่าผลผลิตหลักของพื้นที่ป่าไม้ได้แก่ พื้นที่วนเกษตร สวนผลไม้ สวนยางพารา และสวนปาล์ม

Source : 1/ Provincial Administration Bureau, Department of Provincial Administration

2/ Forest Land Management Bureau, Royal Forest Department

Note : 1. Forest area acquired from interpretation of satellite imagery from Thaichote and Landsat 8.

2. Forest area in this table means the area covered by vegetation that can be classified as a trees of not less than 3.125 Rai

(0.5 hectares) which includes stone patios and grassland that are by nature surrounded by an area classified as forest area, but

not including the eucalyptus plantations or trees whose main output of the operation is not for wood such as Agro-forestry

area, orchards, Pararubber and Palm Plantations.

Table 2 Protected Area Summary during 2010 - 2014

รายการ Item	2553 2010		2554 2011		2555 2012		2556 2013		2557 2014	
	แห่ง unit	ตร.กม. sq.km.	แห่ง Unit	ตร.กม. Sq.km.	แห่ง Unit	ตร.กม. Sq.km.	แห่ง Unit	ตร.กม. Sq.km.	แห่ง Unit	ตร.กม. Sq.km.
อุทยานแห่งชาติ National Park	123	60,320.11	123	60,319.90	127	62,198.86	127	62,198.86	127	62,198.86
วนอุทยาน Forest Park	113	1,240.62	112	1,235.18	111	1,218.99	110	1,210.99	119	1,455.82
เขตรักษาพันธุ์สัตว์ป่า Wildlife Sanctuary	58	36,929.37	58	36,929.37	58	36,929.37	58	36,929.37	58	36,929.37
เขตห้ามล่าสัตว์ป่า Non-Hunting Area	60	5,233.04	57	4,164.06	60	4,306.57	60	4,306.57	60	4,306.57
สวนพฤกษศาสตร์ Botanical Garden	16	45.38	16	45.38	16	45.38	17	46.38	18	47.69
สวนรุกขชาติ Arboretum	56	43.02	56	43.02	57	42.52	56	41.52	54	39.23

Table 3 National Park Area in 2014

ลำดับ No.	อุทยานแห่งชาติ	จังหวัด / ภาค	พื้นที่ (Area)		National Park	Province / Region
			ตร.กม. (sq.km.)	ไร่ (rai)		
1	คลองลาน	กำแพงเพชร	300.00	187,500.00	Khlong Lan	Kamphaeng Phet
2	คลองจึ่งเจ้า	กำแพงเพชร ตาก	747.00	466,875.00	Khlong Wang Chao	Kamphaeng Phet, Tak
3	แม่วงก์	กำแพงเพชร นครสวรรค์	894.00	558,750.00	Mae Wong	Kamphaeng Phet, Nakhon Sawan
4	ขุนแจ	เชียงราย	270.00	168,750.00	Khun Chae	Chiang Rai
5	ภูซาง	เชียงราย พะเยา	284.88	178,049.62	Phu Sang	Chiang Rai, Phayao
6	แม่ปืม	เชียงราย พะเยา	350.83	219,266.00	Mae Puem	Chiang Rai, Phayao
7	ดอยหลวง	เชียงราย พะเยา ลำปาง	1,169.48	730,927.00	Doi Luang	Chiang Rai, Phayao, Lampang
8	ดอยภูนาง	พะเยา	859.88	537,424.00	Doi Phu Nang	Phayao
9	ดอยอินทนนท์	เชียงใหม่	481.89	301,184.05	Doi Inthanon	Chiang Mai
10	ดอยสุเทพ - ปุย	เชียงใหม่	261.06	163,162.50	Doi Suthep - Pui	Chiang Mai
11	ศรีสุภานา	เชียงใหม่	1,405.69	878,557.90	Si Lanna	Chiang Mai
12	ออบหลวง	เชียงใหม่	553.00	345,625.00	Ob Luang	Chiang Mai
13	ดอยฟ้าห่มปก (ดอยฟ้าห่มปก)	เชียงใหม่	524.00	327,500.00	Doi Fahompok (Doi Fahompok)	Chiang Mai
14	ผาแดง (เชียงดาว)	เชียงใหม่	1,123.34	702,085.00	Pha Daeng (Chiang Dao)	Chiang Mai
15	แม่วาง	เชียงใหม่	119.63	74,766.00	Mae Wang	Chiang Mai
16	ขุนขาน	เชียงใหม่	207.93	129,959.00	Khun Khan	Chiang Mai
17	ห้วยน้ำดัง	เชียงใหม่ แม่ฮ่องสอน	1,252.12	782,575.00	Huai Nam Dang	Chiang Mai, Mae Hong Son

ลำดับ No.	อุทยานแห่งชาติ	จังหวัด / ภาค	พื้นที่ (Area)		National Park	Province / Region
			ตร.กม. (sq.km.)	ไร่ (rai)		
18	แม่งิง	เชียงใหม่ ลำพูน ตาก	1,003.75	627,346.00	Mae Ping	Chiang Mai, Lamphun, Tak
19	ลานสาง	ตาก	104.00	65,000.00	Lan Sang	Tak
20	ตากลินมหาพรต	ตาก	149.00	93,125.00	Taksin Maharat	Tak
21	แม่เมย	ตาก	185.28	115,800.00	Mae Moei	Tak
22	ขุนพะวอ	ตาก	396.73	247,957.00	Khun Pha War	Tak
23	ดอยภูคา	น่าน	1,704.00	1,065,000.00	Doi Phu Kha	Nan
24	ศรีน่าน	น่าน	1,024.38	640,237.50	Si Nan	Nan
25	แม่จริม	น่าน	432.00	270,000.00	Mae Charim	Nan
26	ขุนน้ำน่าน	น่าน	246.37	153,982.00	Khun Nan	Nan
27	น้ำตกขัติยราชการ	พิษณุโลก	543.00	339,375.00	Namtok Chat Trakan	Phitsanulok
28	ทุ่งแสลงหลวง	พิษณุโลก เพชรบูรณ์	1,262.40	789,000.00	Thung Salaeng Luang	Phitsanulok, Phetchabun
29	ภูหินร่องกล้า	พิษณุโลก เลย	307.00	191,875.00	Phu Hin Rong Kla	Phitsanulok, Loei
30	ภูสอยดาว	พิษณุโลก อุตรดิตถ์	340.21	212,633.00	Phu Soi Dao	Phitsanulok, Uttaradit
31	เขาค้อ	เพชรบูรณ์	482.72	301,698.00	Khao Kho	Phetchabun
32	ตาหมอก	เพชรบูรณ์	290.00	181,250.00	Tat Mok	Phetchabun
33	น้ำหนาว	เพชรบูรณ์ ชัยภูมิ	994.00	621,250.00	Nam Nao	Phetchabun, Chaiyaphum
34	ดอยผากลอง	แพร่	188.77	117,982.00	Doi Pha Klong	Phrae
35	เวียงไถ่ก้อย	แพร่ ลำปาง	409.78	256,115.60	Wiang Kosai	Phrae, Lampang
36	แม่ยม	แพร่ ลำปาง	454.75	284,218.75	Mae Yom	Phrae, Lampang

ลำดับ No.	อุทยานแห่งชาติ	จังหวัด / ภาค	พื้นที่ (Area)		National Park	Province / Region
			ตร.กม. (sq.km.)	ไร่ (rai)		
37	ลำน้ำน่าน	แพร่ อุตรดิตถ์	999.15	624,468.00	Lam Nam Nan	Phrae, Uttaradit
38	น้ำตกแม่สุรินทร์	แม่ฮ่องสอน	396.60	247,875.00	Namtok Mae Surin	Mae Hong Son
39	สาละวิน	แม่ฮ่องสอน	721.52	450,950.00	Salawin	Mae Hong Son
40	ถ้ำปลา - น้ำตกผาเสื่อ	แม่ฮ่องสอน	630.59	394,120.00	Tham Pla - Namtok Pha Suea	Mae Hong Son
41	แจ้ซ้อน	ลำปาง	768.00	480,000.00	Chae Son	Lampang
42	แม่เงา	ลำปาง ดาก	582.68	364,173.00	Mae Wa	Lampang, Tak
43	ดอยขุนตาล	ลำพูน ลำปาง	255.29	159,556.25	Doi Khun Tan	Lamphun, Lampang
44	รามคำแหง	สุโขทัย	341.00	213,125.00	Ramkhamhaeng	Sukhothai
45	ศรีสัชนาลัย	สุโขทัย	213.20	133,250.00	Si Satchanalai	Sukhothai
46	ต้นสักใหญ่ (คลองตรอน)	อุตรดิตถ์	518.79	324,240.80	Ton Sak Yai (Khlong Tron)	Uttaradit
			<b>26,749.69</b>	<b>16,718,558.97</b>		<b>North</b>
1	ภูเวียง	ขอนแก่น	325.00	203,125.00	Phu Wiang	Khon Kaen
2	น้ำพอง	ขอนแก่น ชัยภูมิ	197.00	123,125.00	Nam Phong	Khon Kaen, Chaiyaphum
3	ภูผาม่าน	ขอนแก่น เลย	350.00	218,750.00	Phu Pha Man	Khon Kaen, Loei
4	ตาดโตน	ชัยภูมิ	217.18	135,737.50	Tat Ton	Chaiyaphum
5	ไพรทอง	ชัยภูมิ	319.00	199,375.00	Sai Thong	Chaiyaphum
6	ป่าพืชมงคล	ชัยภูมิ	99.90	62,437.50	Pa Hin Ngam	Chaiyaphum
7	ภูแล่นคา	ชัยภูมิ	200.50	125,312.50	Phu Laen Kha	Chaiyaphum
8	ทับลาน	นครราชสีมา ปราจีนบุรี	2,235.80	1,397,375.00	Thap Lan	Nakhon Ratchasima, Prachin Buri

ลำดับ No.	อุทยานแห่งชาติ	จังหวัด / ภาค	พื้นที่ (Area)		National Park	Province / Region
			ตร.กม. (sq.km.)	ไร่ (rai)		
9	เขาใหญ่	นครราชสีมา สระบุรี นครนายก ปราจีนบุรี	2,165.55	1,353,471.53	Khao Yai	Nakhon Ratchasima, Saraburi, Nakhon Nayok, Prachin Buri
10	ภูผาเจ็บ (ภูผาทหาร)	ภูผาทหาร	48.39	30,245.67	Phu Pha Thap (Mukdahan)	Mukdahan
11	ภูกระตัง	เลย	348.12	217,576.25	Phu Kra Dueng	Loei
12	ภูเรือ	เลย	120.84	75,525.00	Phu Ruea	Loei
13	ภูสวนทราย (นาแห้ว)	เลย	117.16	73,225.00	Phu Suan Sai (Na Haeo)	Loei
14	ภูพาน	สกลนคร ภาพสินธุ์	664.70	415,439.00	Phu Phan	Sakon Nakhon, Kalasin
15	ภูผายล	สกลนคร นครพนม ภูผาทหาร	828.56	517,850.00	Phu Pha Yon	Sakon Nakhon, Nakhon Phanom, Mukdahan
16	ภูผาเหล็ก	สกลนคร อุดรธานี ภาพสินธุ์	404.38	252,737.00	Phu Pha Lek	Sakon Nakhon, Udon Thani, Kalasin
17	ภูลิงกา	หนองคาย นครพนม	50.00	31,250.00	Phu Lanka	Nong Khai, Nakhon Phanom
18	ภูเม็ก - ภูพานคำ	หนองบัวลำภู อุดรธานี ขอนแก่น	318.36	198,973.00	Phu Kao - Phu Phan Kham	Nong Bua Lam Phu, Udon Thani, Khon Kaen
19	ภูสระดอกบัว	อำนาจเจริญ ยโสธร ภูผาทหาร	231.00	144,375.00	Phu Sa Dok Bua	Amnat Charoen, Yasothon, Mukdahan
20	แก่งตะนะ	อุบลราชธานี	80.00	50,000.00	Kaeng Tana	Ubon Ratchathani
21	ภูจอง - นายอย	อุบลราชธานี	686.00	428,750.00	Phu Chong - Na Yoi	Ubon Ratchathani
22	ผาแต้ม	อุบลราชธานี	340.00	212,500.00	Pha Taem	Ubon Ratchathani
23	เขาค้อ	อุบลราชธานี ศรีสะเกษ	130.00	81,250.00	Khao Phra Wihan	Ubon Ratchathani, Si Sa Ket
<b>ภาคตะวันออกเฉียงเหนือ</b>			<b>10,477.45</b>	<b>6,548,404.95</b>	<b>North-east</b>	
1	เอราวัณ	กาญจนบุรี	549.98	343,735.00	Erawan	Kanchanaburi
2	เฉลิมรัตนโกสินทร์ (ถ้ำธารลอด)	กาญจนบุรี	59.00	36,875.00	Chaloem Rattanakosin (Tham Than Lot)	Kanchanaburi
3	ไทรโยค	กาญจนบุรี	500.00	312,500.00	Sai Yok	Kanchanaburi

ลำดับ No.	อุทยานแห่งชาติ	จังหวัด / ภาค	พื้นที่ (Area)		National Park	Province / Region
			ตร.กม. (sq.km.)	ไร่ (rai)		
4	เขื่อนศรีนครินทร์	กาญจนบุรี	1,532.00	957,500.00	Khuean Srinagarindra	Kanchanaburi
5	เขาแหลม	กาญจนบุรี	1,496.93	935,583.69	Khao Laem	Kanchanaburi
6	ทองผาภูมิ	กาญจนบุรี	1,235.54	772,214.27	Thong Pha Phum	Kanchanaburi
7	ลำดลอง	กาญจนบุรี	672.60	420,374.00	Lam Khlong Ngu	Kanchanaburi
8	น้ำตกหัวช้าง	ประจวบคีรีขันธ์	161.00	100,625.00	Namtok Huai Yang	Prachuap Khiri Khan
9	หาดวนกร	ประจวบคีรีขันธ์	38.00	23,750.00	Hat Wanakon	Prachuap Khiri Khan
10	เขาสารภ้อยยอด	ประจวบคีรีขันธ์	98.08	61,300.00	Khao Sam Roi Yot	Prachuap Khiri Khan
11	กุยบุรี	ประจวบคีรีขันธ์	969.00	605,625.00	Kui Buri	Prachuap Khiri Khan
12	เฉลิมพระเกียรติไทยประจัน	ราชบุรี	328.74	205,463.90	Chaloem Phra Kiat Thai Prachan	Ratchaburi
13	แก่งกระจาน	เพชรบุรี ประจวบคีรีขันธ์	2,914.70	1,821,687.84	Kaeng Krachan	Petchaburi, Prachuap Khiri Khan
14	น้ำตกสามต้น (พระพุทธฉาย)	สระบุรี	44.57	27,856.25	Namtok Sam Lun (Phra Phutthachai)	Saraburi
15	พุเตย	สุพรรณบุรี	317.48	198,422.00	Phu Toei	Suphan Buri
<b>ภาคกลาง</b>			<b>10,917.62</b>	<b>6,823,511.95</b>		<b>Central</b>
1	น้ำตกพลิ้ว	จันทบุรี	134.50	84,062.50	Namtok Phleu	Chanthaburi
2	เขาคิชฌกูฏ	จันทบุรี	58.31	36,444.05	Khao Khitchakut	Chanthaburi
3	เขาสีบาต	จันทบุรี	117.97	73,729.00	Khao Sip Ha Chan	Chanthaburi
4	หมู่เกาะช้าง	ตราด	650.00	406,250.00	Mu Ko Chang	Trat
5	น้ำตกคลองแก้ว	ตราด	197.92	123,700.00	Namtok Khlong Kaeo	Trat
6	เขาแหลมหญ้า - หมู่เกาะเสม็ด	ระยอง	131.00	81,875.00	Khao Laem Ya - Mu Ko Samet	Rayong
7	เขาชะเมา - เขาวง	ระยอง จันทบุรี	83.68	52,300.00	Khao Chamao - Khao Wong	Rayong, Chanthaburi

ลำดับ No.	อุทยานแห่งชาติ	จังหวัด / ภาค	พื้นที่ (Area)		National Park	Province / Region
			ตร.กม. (sq.km.)	ไร่ (rai)		
8	ตาพระยา	สระแก้ว บุรีรัมย์	594.00	371,250.00	Ta Phraya	Sa Kaeo, Buri Ram
9	ปางสีดา	สระแก้ว ปราจีนบุรี	844.00	527,500.00	Pang Sida	Sa Kaeo, Prachin Buri
<b>ภาคตะวันออก</b>			<b>2,811.38</b>	<b>1,757,110.55</b>	<b>East</b>	
1	เขาค้อ	กระบี่	50.12	31,325.00	Khao Phanom Bencha	Krabi
2	หาดนพรัตน์ธารา - หมู่เกาะพีพี	กระบี่	387.90	242,437.17	Hat Noppharat Thara - Mu Ko Phi Phi	Krabi
3	หมู่เกาะลันตา	กระบี่	134.00	83,750.00	Mu Ko Lanta	Krabi
4	ธารโบกขรณี	กระบี่	104.00	65,000.00	Than Bok Khorani	Krabi
5	หมู่เกาะชุมพร	ชุมพร	317.00	198,125.00	Mu Ko Chumphon	Chumphon
6	หาดเจ้าไหม	ตรัง	230.87	144,292.35	Hat Chao Mai	Trang
7	เขาปู่ - เขาย่า	ตรัง พัทลุง นครศรีธรรมราช	694.00	433,750.00	Khao Pu - Khao Ya	Trang, Phatthalung, Nakhon Si Thammarat
8	หมู่เกาะมตรา	ตรัง สตูล	494.38	308,987.00	Mu Ko Phetra	Trang, Satun
9	เขาคลอง	นครศรีธรรมราช	570.00	356,250.00	Khao Luang	Nakhon Si Thammarat
10	น้ำตกโยง	นครศรีธรรมราช	205.00	128,125.00	Namtok Yong	Nakhon Si Thammarat
11	เขานัน	นครศรีธรรมราช	409.79	256,121.00	Khao Nun	Nakhon Si Thammarat
12	น้ำตกสี่ขีด	นครศรีธรรมราช สุราษฎร์ธานี	145.00	90,625.00	Namtok Si Khit	Nakhon Si Thammarat, Surat Thani
13	บูเต - สู่โงป่าตี	นราธิวาส ปัตตานี ยะลา	341.00	213,125.00	Budo - Su-ngai Padi	Narathiwat, Pattani, Yala
14	น้ำตกทรายขาว	ปัตตานี ยะลา สงขลา	69.57	43,482.00	Namtok Sai Khao	Pattani, Yala, Narathiwat
15	อ่าวพังงา	พังงา	400.00	250,000.00	Ao Phang-nga	Phang-nga
16	หมู่เกาะสุรินทร์	พังงา	141.25	88,282.00	Mu Ko Surin	Phang-nga
17	หมู่เกาะลันตา	พังงา	140.00	87,500.00	Mu Ko Similan	Phang-nga

ลำดับ No.	อุทยานแห่งชาติ	จังหวัด / ภาค	พื้นที่ (Area)		National Park	Province / Region
			ตร.กม. (sq.km.)	ไร่ (rai)		
18	เขาลำปี - หาดท้ายเหมือง	พังงา	71.92	44,950.00	Khao Lampi - Hat Thai Mueang	Phang-nga
19	ศรีพังงา	พังงา	246.08	153,800.00	Si Phang-nga	Phang-nga
20	เขาสัตก - ลำรุ้	พังงา	125.00	78,125.00	Khao Lak - Lam Ru	Phang-nga
21	สิรินธร	ภูเก็ต	90.00	56,250.00	Sirinath	Phuket
22	บางกลาง	ยะลา	261.00	163,125.00	Bang Lang	Yala
23	ลำน้ำกระบือ	ระนอง	160.00	100,000.00	Lam Nam Kra Buri	Ranong
24	หมู่เกาะระนอง (หมู่เกาะพยาม)	ระนอง	356.70	222,938.00	Mu Ko Ranong (Mu Ko Phayam)	Ranong
25	น้ำตกทงาว	ระนอง ชุมพร	668.00	417,500.00	Namtok Ngao	Ranong, Chumphon
26	แหลมสน	ระนอง พังงา	315.00	196,875.00	Laem Son	Ranong, Phang-nga
27	เขาน้ำค้าง	สงขลา	212.00	132,500.00	Khao Nam Khang	Songkhla
28	ตระรุเตา	สตูล	1,490.00	931,250.00	Tarutao	Satun
29	ทะเลบัน	สตูล	196.00	122,500.00	Thale Ban	Satun
30	หมู่เกาะอ่างทอง	สุราษฎร์ธานี	102.00	63,750.00	Mu Ko Ang Thong	Surat Thani
31	เขาสก	สุราษฎร์ธานี	738.74	461,712.50	Khao Sok	Surat Thani
32	แก่งกรุง	สุราษฎร์ธานี	541.00	338,125.00	Kaeng Krung	Surat Thani
33	ใต้ร่มเย็น	สุราษฎร์ธานี	425.00	265,625.00	Tai Rom Yen	Surat Thani
34	คลองพนม	สุราษฎร์ธานี	410.40	256,500.00	Khlong Phanom	Surat Thani
ภาคใต้			11,242.72	7,026,702.02		South
รวมทั้งประเทศ			62,198.86	38,874,288.44		Total Areas

Table 4 Forest Park Area in 2014

ลำดับ No.	วนอุทยาน	จังหวัด / ภาค	พื้นที่ (Area)		Province / Region
			ตร.กม. (sq.km.)	ไร่ (rai)	
1	น้ำตกบัวตอง - น้ำพุเจ็ดสี	เชียงใหม่	15.00	9,375.00	Chiang Mai
2	น้ำตกแม่เท	เชียงราย	6.40	4,000.00	Chiang Rai
3	สันผาพญาไพร	เชียงราย	4.80	3,000.00	Chiang Rai
4	ดอยหัวแม่คำ	เชียงราย	5.60	3,500.00	Chiang Rai
5	ถ้ำหลวง - ขุนน้ำนางนอน	เชียงราย	8.00	5,000.00	Chiang Rai
6	พญาพิภักดิ์	เชียงราย	6.00	3,750.00	Chiang Rai
7	น้ำตกห้วยแม่สลัก	เชียงราย	4.48	2,800.00	Chiang Rai
8	น้ำตกตาดควัน	เชียงราย	3.36	2,100.00	Chiang Rai
9	ดอยพระบาท	เชียงราย	4.80	3,000.00	Chiang Rai
10	น้ำตกวังธารทอง	เชียงราย	12.80	8,000.00	Chiang Rai
11	ภูชี้ฟ้า	เชียงราย	4.00	2,500.00	Chiang Rai
12	น้ำตกห้วยตาดทอง	เชียงราย	8.00	5,000.00	Chiang Rai
13	น้ำตกตาดสายรุ้ง	เชียงราย	6.40	4,000.00	Chiang Rai
14	ถ้ำผาแล	เชียงราย	5.60	3,500.00	Chiang Rai
15	ภูซมดาว	เชียงราย	4.80	3,000.00	Chiang Rai
16	ขุนน้ำยาบ	เชียงราย	4.80	3,000.00	Chiang Rai
17	น้ำตกมณีไอล้อแต๊ะ	เชียงราย	5.60	3,500.00	Chiang Rai
18	ริมโขง	เชียงราย	6.00	3,750.00	Chiang Rai
19	ชาพันปี	เชียงราย	7.20	4,500.00	Chiang Rai

ลำดับ No.	วนอุทยาน	จังหวัด / ภาค	พื้นที่ (Area)		Forest Park	Province / Region
			ตร.กม. (sq.km.)	ไร่ (rai)		
20	ห้วยทรายมาบ	เชียงราย	6.40	4,000.00	Huai Sai Man	Chiang Rai
21	น้ำตกตาดสวรรค์	เชียงราย	6.40	4,000.00	Namtok Tat Sawan	Chiang Rai
22	น้ำตกศรีชมภู	เชียงราย	12.00	7,500.00	Namtok Si Chomphu	Chiang Rai
23	น้ำตกคอนสิลา - ผางาม	เชียงราย	4.80	3,000.00	Namtok Don Sila - Pha Ngam	Chiang Rai
24	น้ำตกห้วยก้างปลา	เชียงราย	8.00	5,000.00	Namtok Huai Gang Pla	Chiang Rai
25	ห้วยน้ำช้าง	เชียงราย	22.45	14,033.00	Huai Nam Chang	Chiang Rai
26	น้ำตกห้วยน้ำอ่อน	เชียงราย	6.00	3,750.00	Namtok Huai Nam Oon	Chiang Rai
27	ดอยกาดผี	เชียงราย	10.00	6,250.00	Doi Kard Phee	Chiang Rai
28	น้ำตกแม่สลอง	เชียงราย	6.40	4,000.00	Namtok Mae Salong	Chiang Rai
29	แม่สลอง	เชียงราย	2.29	1,431.00	Mae Salong	Chiang Rai
30	ไม้กลายเป็นหิน	ตาก	20.00	12,500.00	Mai Klai Phen Hin	Tak
31	ถ้ำตะเคียน	ตาก	10.00	6,250.00	Tham Ta Ko Bi	Tak
32	น้ำตกปะหละพะ	ตาก	0.96	600.00	Namtok Pa Lah Tah	Tak
33	พระธาตุห้วยดึก	ตาก	1.28	800.00	Phra Tat Huai Luk	Tak
34	แก่งห้วยตาก	ตาก	18.00	11,250.00	Kaeng Huai Tak	Tak
35	น้ำตกห้วยแม่ไข	ตาก	8.00	5,000.00	Namtok Huai Mae Kai	Tak
36	เขาหลวง	นครสวรรค์ อุทัยธานี	95.00	59,375.00	Khao Luang	Nakhon Sawan, Uthai Thani
37	ถ้ำเพชร - ถ้ำทอง	นครสวรรค์	4.80	3,000.00	Tham Phet - Tham Thong	Nakhon Sawan
38	ถ้ำผาดูป	น่าน	0.84	528.00	Tham Pha Toob	Nan
39	วังท่าดี	เพชรบูรณ์	19.40	12,123.00	Wang Tha di	Phetchabun
40	เขารัง	เพชรบูรณ์	48.63	30,392.00	Khao Rang	Phetchabun
41	เขาน้ำซับ - เขาวีเชียร	เพชรบูรณ์	6.10	3,812.00	Khao Nam Sap - Khao Wichian	Phetchabun

ลำดับ No.	วนอุทยาน	จังหวัด / ภาค	พื้นที่ (Area)		Forest Park	Province / Region
			ตร.กม. (sq.km.)	ไร่ (rai)		
42	ดงเจริญ	เพชรบูรณ์	21.24	13,276.00	Dong Charoen	Phetchabun
43	แพะเมืองผี	แพร่	0.27	167.00	Phae Muang Phi	Phrae
44	ผาหลักหิน	แพร่	7.00	4,375.00	Pha Lak Maen	Phrae
45	ดอยมอนแก้ว - มอนเต็ง	แพร่	0.90	562.84	Doi Mon Kao - Mon Deng	Phrae
46	ภูลิงกา	พะเยา	12.48	7,800.00	Phu Lanka	Phayao
47	ร่องคำหลวง	พะเยา	4.80	3,000.00	Rong Kham Luang	Phayao
48	น้ำตกลำมิน	พะเยา	6.19	3,870.00	Namtok Lam Min	Phayao
49	นครไชยบรร	พิจิตร	1.73	1,080.00	Nakhon Chai Boworn	Pichit
50	เขาพนมทอง	พิษณุโลก	20.00	12,500.00	Khao Phanom thong	Phitsanulok
51	น้ำตกแม่สวรรคคัลน้อย	แม่ฮ่องสอน	4.50	2,812.00	Namtok Mae Sawan Noi	Mae Hong Son
52	ทุ่งบัวตอง	แม่ฮ่องสอน	7.10	4,437.00	Thung Buatong	Mae Hong Son
53	ผาหินตั้ง	แม่ฮ่องสอน	5.60	3,500.00	Pha Hin Tang	Mae Hong Son
54	แก้วโคมล	แม่ฮ่องสอน	0.08	51.26	Kao Ko-mon	Mae Hong Son
55	น้ำตกไม้ช้างพาม	แม่ฮ่องสอน	7.20	4,500.00	Namtok Mai Sang Naam	Mae Hong Son
56	น้ำตกล่อศิ	แม่ฮ่องสอน	10.00	6,250.00	Namtok Klo Koh	Mae Hong Son
57	ไม้สักใหญ่	แม่ฮ่องสอน	23.00	14,375.00	Mai Sak Yai	Mae Hong Son
58	น้ำตกแม่ขวมหลวง	แม่ฮ่องสอน	2.10	1,312.00	Namtok Mae Yuom Luang	Mae Hong Son
59	ถ้ำธารลอด	แม่ฮ่องสอน	3.90	2,436.00	Tham Taralod	Mae Hong Son
60	น้ำตกห้วยแม่เตด	แม่ฮ่องสอน	10.72	6,700.00	Namtok Huai Mae Sad	Mae Hong Son
61	ม่อนพระยาแช่	ลำปาง	29.73	18,579.00	Mon Phraya Chae	Lampang
62	ดอยเวียงแก้ว	ลำพูน	42.00	26,250.00	Doi Wiang Kao	Lamphun
63	ถ้ำลม - ถ้ำวัง	สุโขทัย	12.80	8,000.00	Tham Lom - Tham Wang	Sukhothai

ลำดับ No.	วนอุทยาน	จังหวัด / ภาค	พื้นที่ (Area)		Forest Park	Province / Region
			ตร.กม. (sq.km.)	ไร่ (rai)		
64	ต้นสักใหญ่	อุดรดิตถ์	35.20	22,000.00	Ton Sak Yai	Uttaradit
65	น้ำตกแม่เอย	อุดรดิตถ์	28.36	17,722.00	Namtok Mae Choey	Uttaradit
66	เขาวงกต - บ้านด่าน	อุดรดิตถ์	71.68	44,801.20	Khao Plueng - Ban Dan	Uttaradit
67	ห้วยน้ำเต้า	อุดรดิตถ์	15.37	9,605.00	Huai Nam Li	Uttaradit
68	วังยาว	อุดรดิตถ์	9.21	5,757.48	Wang Yao	Uttaradit
69	ถ้ำเขาวง	อุทัยธานี	13.00	8,125.00	Tham Khao Wong	Uthai Thani
70	ห้วยคต	อุทัยธานี	24.85	15,530.36	Huai Khot	Uthai Thani
<b>ภาคเหนือ</b>					<b>North</b>	
			<b>872.39</b>	<b>545,243.14</b>		
1	ภูพระ	กาฬสินธุ์	9.92	6,200.00	Phu Phra	Kalasin
2	ภูแฝก	กาฬสินธุ์	6.50	4,062.50	Phu Fack	Kalasin
3	ภูผากว๊ว	กาฬสินธุ์	6.40	4,000.00	Phu Pha Wu	Kalasin
4	น้ำตกป่าหลวง	ขอนแก่น	1.92	1,200.00	Namtok Ba Luang	Khon Kaen
5	ภูหิน - ภูระง้า	ขอนแก่น	8.00	5,000.00	Phu Han - Phu Rangam	Khon Kaen
6	เขาคระโดง	บุรีรัมย์	2.32	1,450.00	Khao Kradong	Buri Ram
7	โกสัมพีนี	มหาสารคาม	0.20	125.00	Ko Sam phi	Maha Sarakham
8	ชีหลง	มหาสารคาม	0.19	119.00	Chi Long	Maha Sarakham
9	ดงบังอี่	มุกดาหาร	2.08	1,300.00	Dong Bang-E	Mukdahan
10	ภูผาล้อม	เลย	13.60	8,500.00	Phu Pha Lom	Loei
11	ผางาม	เลย	11.92	7,450.00	Pha Ngam	Loei
12	ถ้ำแสงธรรมพรหมมาวาส	เลย	8.00	5,000.00	Tham Saeng Tham Phrommawat	Loei
13	หริภักษ์	เลย	13.20	8,250.00	Harirak	Loei

ลำดับ No.	วนอุทยาน	จังหวัด / ภาค	พื้นที่ (Area)		Province / Region
			ตร.กม. (sq.km.)	ไร่ (rai)	
14	น้ำตกหัวเขา	เลย	3.40	2,125.00	Loei
15	ภูบ่อเกิด	เลย	11.42	7,137.00	Loei
16	ภูผาแต่น	สกลนคร	50.00	31,250.00	Sakon Nakhon
17	พนมสวาย	สุรินทร์	3.96	2,475.00	Surin
18	ป่าสนหนองคู	สุรินทร์	10.00	6,250.00	Surin
19	น้ำตกธารทิพย์	หนองคาย	6.00	3,750.00	Nong Khai
20	บัวบาน	หนองบัวลำภู	3.20	2,000.00	Nong Bua Lam Phu
21	ภูผาแดง	หนองบัวลำภู	17.87	11,170.00	Nong Bua Lam Phu
22	ภูสิงห์ - ภูผาผึ้ง	อำนาจเจริญ	16.00	10,000.00	Amnat Charoen
23	วังสามหมอ	อุดรธานี	2.88	1,800.00	Udon Thani
24	ภูหินจอมธาตุ (ถ้าสิงห์)	อุดรธานี	40.00	25,000.00	Udon Thani
25	ภูเขาสวนกวาง	อุดรธานี	55.77	34,858.00	Udon Thani
26	น้ำตกคอยนาง (น้ำตกธารงาม)	อุดรธานี	125.00	78,125.00	Udon Thani
27	ภูพระบาทบัวบก	อุดรธานี	13.00	8,125.00	Udon Thani
28	น้ำตกผาหลวง	อุบลราชธานี	18.20	11,375.00	Ubon Ratchathani
<b>ภาคตะวันออกเฉียงเหนือ</b>					<b>North-east</b>
			<b>460.95</b>	<b>288,096.50</b>	
1	พระแท่นดงรัง	กาญจนบุรี	2.15	1,344.00	Kanchanaburi
2	ปราณบุรี	ประจวบคีรีขันธ์	3.17	1,984.00	Prachuap Khiri Khan
3	เขาคาม่องลำย	ประจวบคีรีขันธ์	1.38	862.00	Prachuap Khiri Khan
4	ท้าวโกษา	ประจวบคีรีขันธ์	0.80	500.00	Prachuap Khiri Khan
5	แม่รำพึง	ประจวบคีรีขันธ์	7.17	4,483.00	Prachuap Khiri Khan

ลำดับ No.	วนอุทยาน	จังหวัด / ภาค	พื้นที่ (Area)		Province / Region
			ตร.กม. (sq.km.)	ไร่ (rai)	
6	ป่ากลางอ่าว	ประจวบคีรีขันธ์	1.92	1,200.00	Prachuap Khiri Khan
7	ห้วยน้ำซับ	ประจวบคีรีขันธ์	8.32	5,200.00	Prachuap Khiri Khan
8	ชะอำ	เพชรบุรี	0.67	416.00	Phetchaburi
9	เขานางพันธุรัต	เพชรบุรี	2.50	1,562.00	Phetchaburi
10	ถ้ำเขาน้อย	ราชบุรี	4.80	3,000.00	Ratchaburi
11	พุ่มง	สุพรรณบุรี	2.76	1,725.00	Suphan Buri
<b>ภาคกลาง</b>			<b>35.64</b>	<b>22,276.00</b>	<b>Central</b>
1	เขาแหลมสิงห์	จันทบุรี	15.20	9,500.00	Chanthaburi
2	น้ำตกเขาเจ้าบ่อทอง	ชลบุรี	31.16	19,473.00	Chon Buri
<b>ภาคตะวันออก</b>			<b>46.36</b>	<b>28,973.00</b>	<b>East</b>
1	น้ำตกกะเปาะ	ชุมพร	0.45	283.00	Chumphon
2	น้ำตกพ่าน	ตรัง	14.75	9,219.00	Trang
3	บ่อน้ำร้อนกันตัง	ตรัง	0.80	500.00	Trang
4	สระนางมโนราห์	พังงา	0.29	180.00	Phang-nga
5	น้ำตกรามัญ	พังงา	0.20	125.00	Phang-nga
6	เมืองเก่าชัยบุรี	พัทลุง	3.00	1,875.00	Phatthalung
7	ควนเขาวัง	สงขลา	3.26	2,037.50	Songkhla
8	น้ำตกธาราสวรรค์	สตูล	17.72	11,077.25	Satun
<b>ภาคใต้</b>			<b>40.47</b>	<b>25,296.75</b>	<b>South</b>
<b>รวมทั้งประเทศไทย</b>			<b>1,455.82</b>	<b>909,885.39</b>	<b>Total Areas</b>

Table 5 Wildlife Sanctuary Area in 2014

ลำดับ No.	เขตรักษาพันธุ์สัตว์ป่า	จังหวัด / ภาค	พื้นที่ (Area)		Wildlife Sanctuary	Province / Region
			ตร.กม. (sq.km.)	ไร่ (rai)		
1	เขาสนมพิญ	กำแพงเพชร	101.00	63,125.00	Khao Sanam Priang	Kamphaeng Phet
2	เขียงดาว	เชียงใหม่	521.00	325,625.00	Chiang Dao	Chiang Mai
3	สะเมิง	เชียงใหม่	194.00	121,250.00	Samoeng	Chiang Mai
4	อมก๋อย	เชียงใหม่ ตาก	1,224.00	765,000.00	Omko	Chiang Mai, Tak
5	แม่เลา - แม่สะ	เชียงใหม่ แม่ฮ่องสอน	514.00	321,250.00	Mae Lao - Mae Sae	Chiang Mai, Mae Hong Son
6	แม่ต๋น	ตาก	1,173.00	733,125.00	Mae Tuen	Tak
7	อุ้มผาง	ตาก	2,590.85	1,619,280.00	Umphang	Tak
8	เวียงลอ	พะเยา	371.00	231,875.00	Wiang Lor	Phayao
9	ดอยผาตั้ง	พะเยา น่าน	571.08	356,926.20	Doi Pha Chang	Phayao, Nan
10	ภูผาแดง	เพชรบูรณ์	234.95	146,845.00	Phu Pha Daeng	Phetchabun
11	ตะบะเขว - ห้วยใหญ่	เพชรบูรณ์ ชัยภูมิ	653.93	408,707.00	Tabo - Huai Yai	Phetchabun, Chaiyaphum
12	ดอยหลวง	แพร่	97.00	60,625.00	Doi Luang	Phrae
13	ลำน้ำน่านฝั่งขวา	แพร่ อุตรดิตถ์	235.00	146,875.00	Lam Nam Nan Fang Khwa	Phrae, Uttaradit
14	ลุ่มน้ำปาย	แม่ฮ่องสอน	1,180.94	738,085.00	Lum Nam Pai	Mae Hong Son
15	สาละวิน	แม่ฮ่องสอน	955.00	596,875.00	Salawin	Mae Hong Son
16	แม่ยมฝั่งขวา	แม่ฮ่องสอน	292.00	182,500.00	Mae Yuam Fang Khwa	Mae Hong Son
17	สันป้านแดน	แม่ฮ่องสอน	277.00	173,125.00	San Pan Daen	Mae Hong Son
18	ดอยเวียงต้า	แม่ฮ่องสอน	466.58	291,610.00	Doi Wiang La	Mae Hong Son
19	ดอยผาเมียง	ลำพูน ลำปาง	687.12	429,449.13	Doi Pha Mueang	Lamphun, Lampang
20	ถ้ำเจ้าราม	สุโขทัย ลำปาง	341.07	213,171.00	Tham Chao Ram	Sukhothai, Lampang
21	แม่จรมิ	อุตรดิตถ์	660.00	412,500.00	Mae Charim	Uttaradit

สมุดบันทึกห้องสมุดรัฐสภา

สำนักงานรัฐสภา

THAI NATIONAL ASSEMBLY LIBRARY



3961200543

ลำดับ No.	เขตรักษาพันธุ์สัตว์ป่า	จังหวัด / ภาค	พื้นที่ (Area)		Wildlife Sanctuary	Province / Region
			ตร.กม. (sq.km.)	ไร่ (rai)		
22	น้ำป่า	อุดรธานี	512.32	320,197.00	Nam Pat	Uttaradit
23	ภูเมี่ยง - ภูทอง	อุดรธานี พิชญ์โลก	696.51	435,320.00	Phu Miang - Phu Thong	Uttaradit, Phitsanulok
24	ห้วยขาแข้ง	อุทัยธานี ตาก	2,780.14	1,737,587.00	Huai Khakhaeng	Uthai Thani, Tak
<b>ภาคเหนือ</b>			<b>17,329.48</b>	<b>10,830,927.33</b>		<b>North</b>
1	ภูซิว	ชัยภูมิ	1,560.00	975,000.00	Phu Khiao	Chaiyaphum
2	ผาผึ้ง	ชัยภูมิ	189.44	118,403.00	Pha Phueng	Chaiyaphum
3	ดงใหญ่	บุรีรัมย์	312.78	195,486.00	Dong Yai	Buri Ram
4	ภูสีฐาน	มุกดาหาร กาฬสินธุ์	303.27	189,541.00	Phu Si Tan	Mukdahan, Kalasin
5	ภูหลวง	เลย	896.95	560,593.00	Phu Luang	Loei
6	ภูค้อ - ภูกระแต	เลย	232.46	145,285.00	Phu Kho - Phu Kratae	Loei
7	พนมดงรัก	ศรีสะเกษ	316.00	197,500.00	Phanom Dong Rak	Si Sa Ket
8	ห้วยศาลา	ศรีสะเกษ	380.00	237,500.00	Huai Sala	Si Sa Ket
9	ห้วยทับทัน - ห้วยสำราญ	สุรินทร์	502.00	313,750.00	Huai Thap Than - Huai Samran	Surin
10	ภูวัว	หนองคาย	186.50	116,562.00	Phu Wua	Nong Khai
11	ยอดโดม	อุบลราชธานี	225.35	140,845.00	Yot Dome	Ubon Ratchathani
12	บุณฑริก - ยอดมน	อุบลราชธานี	350.65	219,155.00	Buntharik - Yot Mon	Ubon Ratchathani
<b>ภาคตะวันออกเฉียงเหนือ</b>			<b>5,455.39</b>	<b>3,409,620.00</b>		<b>North-east</b>
1	สลักพระ	กาญจนบุรี	858.55	536,594.00	Salak Phra	Kanchanaburi
2	ทุ่งใหญ่นเรศวร	กาญจนบุรี ตาก	3,647.20	2,279,500.00	Thung Yai Naresuan	Kanchanaburi, Tak
3	อุทยานเสด็จในกรมหลวงชุมพร ด้านทิศเหนือ	ประจวบคีรีขันธ์ ชุมพร	664.99	415,620.00	Prince Chumphon (North)	Prachuap Khiri Khan, Chumphon
4	แม่น้ำภาชี	ราชบุรี	489.31	305,820.00	Mae Nam Phachi	Ratchaburi
5	ซับลังกา	ลพบุรี	155.00	96,875.00	Sap Lanka	Lop Buri
<b>ภาคกลาง</b>			<b>5,815.05</b>	<b>3,634,409.00</b>		<b>Central</b>

ลำดับ No.	เขตรักษาพันธุ์สัตว์ป่า	จังหวัด / ภาค	พื้นที่ (Area)		Wildlife Sanctuary	Province / Region
			ตร.กม. (sq.km.)	ไร่ (rai)		
1	เขาสอยดาว	จันทบุรี	744.96	465,602.00	Khao Soi Dao	Chanthaburi
2	คลองเขื่อนหวาย	จันทบุรี	265.27	165,796.00	Khlong Khrua Wai	Chanthaburi
3	เข้างาโน	ฉะเชิงเทรา ปราจีนบุรี จันทบุรี ชลบุรี ระยอง	1,078.96	674,352.00	Khao Ang Runai	Chachoengsao, Prachin Buri, Chanthaburi, Chon Buri, Rayong
4	เขาเขียว - เขางมู	ชลบุรี	144.70	90,437.50	Khao Khiao - Khao Chomphu	Chon Buri
<b>ภาคตะวันออก</b>			<b>2,233.90</b>	<b>1,396,187.50</b>		<b>East</b>
1	เขาพระ - บางคราม	กระบี่ ตรัง	156.32	97,700.00	Khao Pra - Bang Khram	Krabi, Trang
2	คลองพระยา	กระบี่ สุราษฎร์ธานี	153.58	95,988.00	Khlong Phraya	Krabi, Surat Thani
3	อุทยานเสด็จในกรมหลวงชุมพร ด้านทิศใต้	ชุมพร ระนอง	315.00	196,875.00	Prince Chumphon (South)	Chumphon, Ranong
4	ความเมื่อยหมอน	ชุมพร ระนอง	464.00	290,000.00	Khuan Mae Yai Mon	Chumphon, Ranong
5	เขาบรทัด	ตรัง พัทลุง สงขลา สตูล	1,266.96	791,847.50	Khao Ban Tat	Trang, Phatthalung, Songkhla, Satun
6	เฉลิมพระเกียรติสมเด็จพระเทพรัตนสุดาฯ	นราธิวาส	196.81	123,005.98	Chaloem Phra Kiat Somdet Prathep	Narathiwat
7	สยามบรมราชกุมารี	นราธิวาส ยะลา	626.70	391,689.00	Rattana Rachasuda	Narathiwat, Yala
8	ฮาลา - บาลา	พังงา	221.94	138,712.50	Hala - Bara	Phang-nga
9	โตนบริวารรถ	ระนอง ชุมพร	338.64	211,650.00	Ton Pariwat	Ranong, Chumphon
10	ทุ่งระยะ - นาสัก	ระนอง สุราษฎร์ธานี	530.33	331,456.00	Thung Raya - Nasak	Ranong, Surat Thani
11	คลองนาคา	สงขลา สตูล	181.95	113,721.38	Khlong Nakha	Songkhla, Satun
12	โตนงาช้าง	สุราษฎร์ธานี	1,155.31	722,067.06	Ton Nga Chang	Surat Thani
13	คลองแสง	สุราษฎร์ธานี	488.00	305,000.00	Khlong Saeng	Surat Thani
<b>ภาคใต้</b>			<b>6,095.54</b>	<b>3,809,712.42</b>		<b>South</b>
<b>รวมทั้งประเทศ</b>			<b>36,929.37</b>	<b>23,080,856.25</b>		<b>Total Areas</b>

ตารางที่ 6 พื้นที่เขตห้ามล่าสัตว์ป่า พ.ศ. 2557

Table 6 Non-Hunting Area in 2014

ลำดับ No.	เขตห้ามล่าสัตว์ป่า	จังหวัด / ภาค	พื้นที่ (Area)		Non - Hunting Area	Province / Region
			ตร.กม. (sq.km.)	ไร่ (Rai)		
1	หนองบงคาย	เชียงใหม่	4.34	2,711.00	Nong Bong Khai	Chiang Rai
2	ทับพญาลอ	เชียงใหม่ พะเยา	28.91	18,070.00	Thap Phaya Lo	Chiang Rai, Phayao
3	ดอยสุเทพ	เชียงใหม่	17.50	10,937.00	Doi Su Thep	Chiang Mai
4	บึงบอระเพ็ด	นครสวรรค์	106.00	66,250.00	Bueng Borapet	Nakhon Sawan
5	ถ้ำผาท่าพล	พิษณุโลก	2.84	1,775.00	Tham Pha Tha Phon	Phitsanulok
6	หนองน้ำขาว	พิษณุโลก	0.57	358.89	Nong Nam Khao	Phitsanulok
7	เขาน้อย - เขাপระดู่	พิษณุโลก	129.44	80,900.00	Khao Noi - Khao Pradu	Phitsanulok
8	เขาค้อ	เพชรบูรณ์	43.52	27,200.00	Khao Kho	Phetchabun
9	วังโป่ง - ชมนแดน	เพชรบูรณ์	148.00	92,500.00	Wang Pong - Chon Daen	Phetchabun
10	ดอยพระบาท	ลำปาง	113.60	71,000.00	Doi Phra-bat	Lampang
11	เขาใหญ่ - เขาน้ำผาดั่ง	อุดรธานี	24.00	15,000.00	Khao Yai - Khao Na Pha tang	Uttaradit
12	ถ้ำประทุน	อุทัยธานี	20.88	13,052.00	Tham Pra Thun	Uthai Thani
<b>ภาคเหนือ</b>					<b>North</b>	
			<b>639.61</b>	<b>399,753.89</b>		
1	ลำปาง	กาฬสินธุ์ อุดรธานี ขอนแก่น	337.50	210,938.00	Lam Pao	Kalasin, Udon Thani, Khon Kaen
2	หนองแวง	ชัยภูมิ	0.17	109.00	Nong Waeng	Chaiyaphum
3	เขาสองหม่า	นครราชสีมา	8.00	5,000.00	Khao Phaeng Ma	Nakhon Ratchasima
4	อ่างเก็บน้ำห้วยจรเข้มาก	บุรีรัมย์	6.20	3,876.00	Ang Keb Nam Huai Cha Rakhe Mag	Buri Ram
5	อ่างเก็บน้ำสนมเงิน	บุรีรัมย์	5.71	3,568.00	Ang Keb Nam Sanam Bin	Buri Ram
6	อ่างเก็บน้ำห้วยตลาด	บุรีรัมย์	7.09	4,434.00	Ang Keb Nam Huai Talat	Buri Ram
7	ลำน้ำกรอง	บุรีรัมย์	13.44	8,400.00	Lam Nang Rong	Buri Ram

ลำดับ No.	เขตห้ามล่าสัตว์ป่า	จังหวัด / ภาค	พื้นที่ (Area)		Province / Region
			ตร.กม. (sq.km.)	ไร่ (Rai)	
8	ดุนลำพัน	มหาสารคาม	0.55	343.00	Maha Sarakham
9	ถ้ำผาน้ำทิพย์	ร้อยเอ็ด กาฬสินธุ์ มุกดาหาร	241.99	151,242.00	Roi Et, Kalasin, Mukdahan
10	บึงโขงหลง	บึงกาฬ	10.94	6,840.00	Bueng Kan
11	หนองหานกุมภวาปี	อุดรธานี	17.01	10,630.00	Udon Thani
12	หนองห้วย	อุดรธานี	0.11	70.00	Udon Thani
<b>ภาคตะวันออกเฉียงเหนือ</b>					<b>North-east</b>
1	อุทยานสมเด็จพระศรีนครินทร์	กาญจนบุรี	90.00	56,250.00	Kanchanaburi
2	วัดไผ่ล้อมและวัดอัมพรวรากรม	ปทุมธานี	0.12	74.00	Pathum Thani
3	วัดศาลาลอน	พระนครศรีอยุธยา	0.16	100.00	Phra Nakhon Si Ayutthaya
4	เขากระบัง - เขาเตาหม้อ	เพชรบุรี	7.76	4,850.00	Phetchaburi
5	ชะอำ	เพชรบุรี	1.00	622.20	Phetchaburi
6	ถ้ำค้างซัง - เขาพระนอน	ราชบุรี	0.17	106.00	Ratchaburi
7	ถ้ำค้างคาว - เขาช่องพราน	ราชบุรี	0.12	77.00	Ratchaburi
8	เขาประทับช้าง	ราชบุรี	2.03	1,268.25	Ratchaburi
9	เขาสมโภชน์	ลพบุรี	13.50	8,440.00	Lop Buri
10	เขาเอราวัณ	ลพบุรี	2.40	1,500.00	Lop Buri
11	วัดราษฎร์ศรีตากะยกราบ	สมุทรสาคร	0.08	47.00	Samut Sakhon
12	พื้นที่ายนรสิงห์	สมุทรสาคร	23.08	14,426.00	Samut Sakhon
13	แก่งคอย	สระบุรี	55.55	34,718.00	Saraburi
14	เขื่อนป่าสักชลสิทธิ์	สระบุรี ลพบุรี	170.58	106,611.00	Saraburi, Lop Buri
15	บึงฉวาก	สุพรรณบุรี ชัยนาท	3.20	2,000.00	Suphan Buri, Chai Nat
<b>ภาคกลาง</b>					<b>Central</b>
			<b>369.74</b>	<b>231,089.45</b>	

ลำดับ No.	เขตห้ามล่าสัตว์ป่า	จังหวัด / ภาค	พื้นที่ (Area)		Non - Hunting Area	Province / Region
			ตร.กม. (sq.km.)	ไร่ (Rai)		
1	คิงกระเบน	จันทบุรี	18.19	11,370.00	Khung Kra Ben	Chanthaburi
2	อ่างเก็บน้ำบางพระ	ชลบุรี	18.56	11,600.00	Ang Keb Nam Bangphra	Chon Buri
3	เขาชีโอน	ชลบุรี	3.68	2,299.00	Khao Chi On	Chon Buri
<b>ภาคตะวันออก</b>						
			<b>40.43</b>	<b>25,269.00</b>		<b>East</b>
1	ทุ่งทะเล	กระบี่	49.01	30,633.00	Thung Thale	Krabi
2	หมู่เกาะลันตา	ตรัง	447.50	279,687.00	Mu Ko Li Bong	Trang
3	เขาน้ำพราย	ตรัง	20.80	13,000.00	Khao Nam Prai	Trang
4	คลองลำชาน	ตรัง	54.00	33,750.00	Khlong Lam Chan	Trang
5	แหลมตะลุมพุก	นครศรีธรรมราช	56.73	35,456.00	Laem Ta Lum Phuk	Nakhon Si Thammarat
6	บ่อลือ	นครศรีธรรมราช	100.16	62,599.00	Bo Lo	Nakhon Si Thammarat
7	ทะเลน้อย	นครศรีธรรมราช	457.00	285,625.00	Thale Noi	Nakhon Si Thammarat, Phatthalung, Songkhla
8	ป่ารังไถ่	ปัตตานี	0.25	157.07	Pa Rang Kai	Pattani
9	เขาพระแหวง	ภูเก็ต	22.28	13,925.00	Khao Phra Thaeo	Phuket
10	ป่ากราด	สงขลา	4.12	2,575.00	Pa Krat	Songkhla
11	เขาปะช้าง - แหลมขาม	สงขลา	235.00	146,875.00	Khao Pa Chang - Laem Kham	Songkhla
12	พุดังควา	สงขลา	0.77	481.00	Phru Khang Khao	Songkhla
13	เขาพรัง	สงขลา	109.20	68,250.00	Khao Reng	Songkhla
14	ทะเลสาบ	สงขลา	364.67	227,916.00	Thale Sap	Songkhla, Phatthalung
15	ทะเลหลวง	สงขลา	600.00	375,000.00	Thale Luang	Songkhla, Phatthalung
16	หนองปลักพระยา-ขกระยาบังสา	สตูล	20.43	12,770.00	Nong Prag Praya - Khao Raya Bang Sa	Satun
17	หนองทุ่งทอง	สุราษฎร์ธานี	61.50	38,438.00	Nong Thung Thong	Surat Thani
18	เขาท่าเพชร	สุราษฎร์ธานี	4.65	2,906.00	Khao Tha Phet	Surat Thani
<b>ภาคใต้</b>			<b>2,608.07</b>	<b>1,630,043.07</b>		<b>South</b>
<b>รวมทั้งประเทศ</b>			<b>4,306.57</b>	<b>2,691,605.41</b>		<b>Total Areas</b>

Table 7 Botanical Garden Area in 2014

ลำดับ No.	สวนพฤกษศาสตร์	จังหวัด	พื้นที่ (Area)		Botanical Garden	Province
			ตร.กม. (sq.km.)	ไร่ (rai)		
1	สวนพฤกษศาสตร์สฤโณทยาน	พิษณุโลก	1.30	814.00	Sakunothayan	Phitsanulok
2	สวนพฤกษศาสตร์ดงฟ้าห่วน	อุบลราชธานี	3.52	2,200.00	Dong Fa Huan	Ubon Ratchathani
3	สวนพฤกษศาสตร์พุแค	สระบุรี	8.51	5,321.00	Pu Khae	Saraburi
4	สวนพฤกษศาสตร์เขานินซอน	ฉะเชิงเทรา	0.64	400.00	Khao Hin Son	Chachoengsao
5	สวนพฤกษศาสตร์บ้านเพ	ระยอง	1.00	625.00	Ban Phe	Rayong
6	สวนพฤกษศาสตร์วังน้ำเย็น	สระแก้ว	8.87	5,545.00	Wang Nam Yen	Sa Kaeo
7	สวนพฤกษศาสตร์เขาช่อง	ตรัง	2.40	1,500.00	Khao Chong	Trang
8	สวนพฤกษศาสตร์ทุ่งค่าย	ตรัง	4.16	2,600.00	Thung Khai	Trang
9	สวนพฤกษศาสตร์ชายแดนภาคใต้	นราธิวาส	2.00	1,250.00	Southern Border	Narathiwat
10	สวนพฤกษศาสตร์พนาสง	พัทลุง	9.76	6,100.00	Phanangtung	Phatthalung
11	สวนพฤกษศาสตร์วรรณคดีแม่เปี้ยะ	เชียงใหม่	0.34	210.00	Mae Hia Literary	Chiang Mai
12	สวนพฤกษศาสตร์วรรณคดีงมะเือ	ร้อยเอ็ด	1.60	1,000.00	Dong Ma-E Literary	Roi Et
13	สวนพฤกษศาสตร์วรรณคดีบ้านจอมบึง	ราชบุรี	2.06	1,287.00	Ban Chom Bueang Literary	Ratchaburi
14	สวนพฤกษศาสตร์วรรณคดีสวนเขาวัง	สงขลา	0.58	364.00	Khuan Khao Wang Literary	Songkhla
15	สวนรวมพรรณไม้ป่า 60 พรรษา มหาราชินี (ภาคเหนือ)	เชียงใหม่	0.26	160.00	Northern Special Garden	Chiang Mai
16	สวนรวมพรรณไม้ป่า 60 พรรษา มหาราชินี (ภาคตะวันออกเฉียงเหนือ)	อุดรธานี	0.10	60.00	North-eastern Special Garden	Udon Thani
17	สวนรวมพรรณไม้ป่า 60 พรรษา มหาราชินี (ภาคกลาง)	ราชบุรี	0.43	268.00	Central Special Garden	Ratchaburi
18	สวนรวมพรรณไม้ป่า 60 พรรษา มหาราชินี (ภาคใต้)	นราธิวาส	0.16	100.00	Southern Special Garden	Narathiwat
<b>รวม</b>			<b>47.69</b>	<b>29,804.00</b>	<b>Total Areas</b>	

ตารางที่ 8 พื้นที่สวนรุกขชาติ พ.ศ. 2557

Table 8 Arboretum Area in 2014

ลำดับ No.	สวนรุกขชาติ	จังหวัด / ภาค	พื้นที่ (Area)		Arboretum	Province / Region
			ตร.กม. (sq.km.)	ไร่ (rai)		
1	สวนรุกขชาติโป่งสไล	เชียงราย	1.07	668.00	Pong Sali	Chiang Rai
2	สวนรุกขชาติ 80 พระยามหาราชินี	เชียงราย	0.80	500.00	Her Majesty The Queen's 80 <sup>th</sup> Birthday	Chiang Rai
3	สวนรุกขชาติเมืองพนา	เชียงใหม่	0.80	500.00	Mai Mueang Nao	Chiang Mai
4	สวนรุกขชาติห้วยแก้ว	เชียงใหม่	0.10	62.14	Huai Kaeo	Chiang Mai
5	สวนรุกขชาติไพศาลี	นครสวรรค์	2.34	1,465.00	Phaisali	Nakhon Sawan
6	สวนรุกขชาติแม่แห่ง	น่าน	0.12	72.00	Chae Heng	Nan
7	สวนรุกขชาติห้วยน้ำอุ่น	น่าน	1.00	625.00	Huai Nam-un	Nan
8	สวนรุกขชาติกาญจนกุมาร	พิจิตร	0.51	316.50	Kanchanakumara	Phichit
9	สวนรุกขชาติสุขุมภฏ	เพชรบูรณ์	0.29	180.00	Sap Chom Phu	Phetchabun
10	สวนรุกขชาติเมืองรัต	เพชรบูรณ์	0.08	47.00	Mueang Rad	Phetchabun
11	สวนรุกขชาติห่อแฮ	แพร่	0.08	52.00	Cho Hae	Phrae
12	สวนรุกขชาติห้วยทรายขาว	แพร่	0.04	25.00	Huai Sai Khao	Phrae
13	สวนรุกขชาติห้วยไร่	แพร่	0.15	95.00	Huai Rong	Phrae
14	สวนรุกขชาติโป่งแช	แม่ฮ่องสอน	0.35	216.00	Pong Khae	Mae Hong Son
15	สวนรุกขชาติแม่สุริน	แม่ฮ่องสอน	5.27	3,293.00	Mae Surin	Mae Hong Son
16	สวนรุกขชาติห้วยชมภู	แม่ฮ่องสอน	4.20	2,628.00	Huai Chom Phu	Mae Hong Son
17	ตอยหมากหินหอม	แม่ฮ่องสอน	1.65	1,031.00	Doi Makhinhom	Mae Hong Son
18	สวนรุกขชาติห้วยตาก	ลำปาง	0.13	80.00	Huai Thak	Lampang
19	สวนรุกขชาติพระบาท	ลำปาง	3.39	2,120.00	Phra-bat	Lampang

ลำดับ No.	สวนรุกขชาติ	จังหวัด / ภาค	พื้นที่ (Area)		Arboretum	Province / Region
			ตร.กม. (sq.km.)	ไร่ (rai)		
20	สวนรุกขชาติห้างฉัตร	ลำปาง	0.25	156.25	Hang Chat	Lampang
21	สวนรุกขชาติเขาดินไทรวัน	สุโขทัย	0.30	190.00	Khao Din Phraiwan	Sukhothai
22	สวนรุกขชาติบ้านแพะ	อุตรดิตถ์	0.15	95.00	Ban Phae	Uttaradit
<b>ภาคเหนือ</b>			<b>23.07</b>	<b>14,416.89</b>	<b>North</b>	
1	สวนรุกขชาติเขาสวนกวาง	ขอนแก่น	0.07	44.00	Khao Suan Kwang	Khon Kaen
2	สวนรุกขชาติสุ่มน้ำทอง (โสกแต้)	ขอนแก่น	0.60	377.00	Lum Nam Phong (Sok Tae)	Khon Kaen
3	สวนรุกขชาติน้ำตดทัพลาว	ชัยภูมิ	0.26	160.00	Nam Pud Thaplo	Chaiyaphum
4	สวนรุกขชาติภูเก้า	ชัยภูมิ	1.92	1,200.00	Phu Kum Khao	Chaiyaphum
5	สวนรุกขชาติวังบ่อพาน	นครพนม	0.28	174.00	Wang Pophan	Nakhon Phanom
6	สวนรุกขชาติท่าสองคอน	มหาสารคาม	0.02	10.00	Tha Song Khon	Maha Sarakham
7	สวนรุกขชาติพิพิธภณมล	มหาสารคาม	0.48	300.00	Phutthamonthon	Maha Sarakham
8	สวนรุกขชาติดงบังอี	มุกดาหาร	0.70	440.00	Dong Bang-E	Mukdahan
9	สวนรุกขชาติดงมะอี	ร้อยเอ็ด	0.05	34.00	Dong Ma-E	Roi Et
10	สวนรุกขชาติดอนหัวภาค	ร้อยเอ็ด	0.03	21.00	Don Huanak	Roi Et
11	สวนรุกขชาติโพ้นทราย	ร้อยเอ็ด	0.18	115.00	Phon Sai	Roi Et
12	ปากบวน	เลย	1.04	650.00	Pak Puan	Loei
13	สวนรุกขชาติภูเก้า	เลย	3.20	2,000.00	Phu Khao	Loei
14	น้ำตกลำโรงเกียรติ	ศรีสะเกษ	0.88	548.00	Namtok Samrong Kiat	Si Sa Ket
15	สวนรุกขชาติน้ำตกรถทอง	หนองคาย	0.14	90.00	Namtok Than Thong	Nong Khai
16	สวนรุกขชาติ 60 ปี ความสัมพันธ์ทางการทูต ไทย-ลาว	หนองคาย	0.10	60.00	60 Year Thai-Laos Diplomatic Relationship	Nong Khai
17	สวนรุกขชาติบ้านดุง	อุดรธานี	0.06	35.23	Ban Dung	Udon Thani
18	สวนรุกขชาติอุบลนารมย์	อุบลราชธานี	0.08	50.00	Ubon Wanarom	Ubon Ratchathani
<b>ภาคตะวันออกเฉียงเหนือ</b>			<b>10.09</b>	<b>6,308.23</b>	<b>North-east</b>	

ลำดับ No.	สวนรุกขชาติ	จังหวัด / ภาค	พื้นที่ (Area)		Arboretum	Province / Region
			ตร.กม. (sq.km.)	ไร่ (rai)		
1	สวนรุกขชาติกำแพงแสน	นครปฐม	0.50	315.00	Kamphaeng Saen	Nakhon Pathom
2	สวนรุกขชาติเขาย้อย	เพชรบุรี	0.40	250.00	Khao Yoi	Phetchaburi
3	สวนรุกขชาติถ้ำจอมพล	ราชบุรี	0.29	178.75	Tham Chompon	Ratchaburi
4	สวนรุกขชาติวังนกแอ่น	ลพบุรี	0.56	350.00	Wang Kan Lueng	Lop Buri
5	สวนรุกขชาติมวกเหล็ก	สระบุรี	0.48	300.00	Muak Lek	Saraburi
6	สวนรุกขชาติคูเมือง	สิงห์บุรี	0.54	335.00	Khu Mueang	Sing Buri
7	สวนรุกขชาติด่านช้าง	สุพรรณบุรี	0.09	58.00	Dan Chang	Suphan Buri
<b>ภาคกลาง</b>			<b>2.86</b>	<b>1,786.75</b>		
<b>Central</b>						
1	สวนรุกขชาติสมเด็จพระปิ่นเกล้า	ฉะเชิงเทรา	0.40	250.00	Somdet Phra Pinkao	Chachoengsao
2	สวนรุกขชาติหนองตาอยู่	ชลบุรี	0.77	483.52	Nong Ta Yoo	Chon Buri
3	สวนรุกขชาติเขานมกระจุ	สระแก้ว	0.78	488.00	Khao Chakan	Sa Kaeo
<b>ภาคตะวันออก</b>			<b>1.95</b>	<b>1,221.52</b>		
<b>East</b>						
1	สวนรุกขชาติอุทยานราชภรณ์	ปัตตานี	0.04	25.00	Her Majesty The Queen	Pattani
2	สวนรุกขชาติรักรัษะวาริน	ระนอง	0.80	500.00	Rak Sa Warin	Ranong
3	สวนรุกขชาติถ้ำเขาน้อย	สงขลา	0.09	56.00	Tham Khao Nui	Songkhla
4	สวนรุกขชาติเขาพุทธทอง	สุราษฎร์ธานี	0.33	206.00	Khao Phut Thong	Surat Thani
<b>ภาคใต้</b>			<b>1.26</b>	<b>787.00</b>		
<b>South</b>						
<b>รวมทั้งประเทศ</b>			<b>39.23</b>	<b>24,520.39</b>		<b>Total Areas</b>

ตารางที่ 9 จำนวนและพื้นที่ป่าสงวนแห่งชาติ พ.ศ. 2553 - 2557

Table 9 Number and Area of National Forest Reserves 2010 - 2014

ภาค Region	2553 2010		2554 2011		2555 2012		2556 2013		2557 2014	
	ป่า unit	ตร.กม. sq.km.	ป่า unit	ตร.กม. sq.km.	ป่า unit	ตร.กม. sq.km.	ป่า unit	ตร.กม. sq.km.	ป่า unit	ตร.กม. sq.km.
เหนือ North	257	111,875.04	257	111,875.04	257	111,875.04	257	111,875.04	257	111,875.04
ตะวันออกเฉียงเหนือ North-east	353	55,333.40	353	55,333.40	353	55,333.40	353	55,333.40	353	55,333.40
กลาง และ ตะวันออก Central and East	143	34,889.06	143	34,889.06	143	34,889.06	143	34,889.06	143	34,889.06
ใต้ South	468	28,183.15	468	28,183.15	468	28,183.15	468	28,183.15	468	28,183.15
<b>รวม Total</b>	<b>1,221</b>	<b>230,280.65</b>	<b>1,221</b>	<b>230,280.65</b>	<b>1,221</b>	<b>230,280.65</b>	<b>1,221</b>	<b>230,280.65</b>	<b>1,221</b>	<b>230,280.65</b>

หมายเหตุ : 1. เนื้อที่ป่าสงวนแห่งชาติในตารางนี้เป็นเนื้อที่รวมทั้งหมดตามที่ได้ประกาศในราชกิจจานุเบกษา ยังไม่ได้หักเนื้อที่ซ้อนทับและเนื้อที่เพิกถอนเพื่อใช้ประโยชน์ออก

2. จังหวัดนครสวรรค์ กำแพงเพชร และอุทัยธานี รวมอยู่ในภาคเหนือ

**Note :** 1. Total area of the national forest reserves appeared in this table compiled from the maps and their corresponding area published in the government gazette which occasionally overlapped each other and some areas have already been revoked from the reserved category for other used.

2. In the North, included Nakhon Sawan, Kamphaeng Phet and Uthai Thani.

การท่องเที่ยวในอุทยานแห่งชาติ

Tourists visiting National Parks

ตารางที่ 10 จำนวนผู้เข้าไปท่องเที่ยวในอุทยานแห่งชาติ ปีงบประมาณ 2553 - 2557

Table 10 Number of Tourists visiting National Parks in Fiscal Year 2010 - 2014

ลำดับ No.	อุทยานแห่งชาติ	หน่วย : คน unit : person					
		2553 2010	2554 2011	2555 2012	2556 2013	2557 2014	
1	เขาใหญ่	823,552	754,927	852,772	1,073,372	1,142,839	Khao Yai
2	เอราวัณ	417,289	381,296	470,175	648,405	748,479	Erawan
3	ดอยอินทนนท์	409,106	437,914	487,571	549,823	549,585	Doi Inthanon
4	น้ำตกพลิ้ว	496,023	503,046	518,625	541,385	528,717	Namtok Phleu
5	หมู่เกาะช้าง	323,140	337,648	512,706	749,711	461,332	Mu Ko Chang
6	เขาแหลมหญ้า-หมู่เกาะเสม็ด	280,945	317,405	359,608	360,727	384,054	Khao Laem Ya - Mu Ko Samet
7	ตาดโตน	322,927	221,735	272,837	340,728	343,537	Tat Ton
8	ห้วยน้ำดัง	314,893	292,144	203,783	200,850	236,130	Huai Nam Dang
9	อ่าวพังงา	138,441	175,562	225,709	217,466	224,653	Ao Phang-nga
10	ดอยสุเทพ-ปุย	296,374	252,260	317,144	217,783	221,689	Doi Suthep - Pui
11	คลองลาน	174,328	131,834	160,244	234,087	211,767	Khlong Lan
12	ป่าหินงาม	216,631	146,040	175,101	198,150	208,792	Pa Hin Ngam
13	ผาแต้ม	221,393	193,306	206,046	205,973	199,346	Pha Taem
14	เขาสก	120,150	101,969	129,684	191,191	186,377	Khao Sok
15	เขื่อนศรีนครินทร์	80,431	57,689	56,748	134,000	169,896	Khuean Si Nagairindra

ลำดับ No.	อุทยานแห่งชาติ	2553 2010	2554 2011	2555 2012	2556 2013	2557 2014	National Park
16	เขาสระเม็ก-เขาวง	147,671	129,414	115,292	139,996	165,988	Khao Chamao - Khao Wong
17	ภูแล่นตา	91,101	95,100	140,965	153,343	161,126	Phu Lan Ka
18	ดอยผ้าห่มปก	112,760	76,420	129,742	102,674	160,723	Doi Phahompok
19	ภูหินร่องกล้า	107,539	138,400	118,975	153,439	159,124	Phu Hin Rong Kla
20	แก่งกระจาน	156,981	136,777	110,306	138,834	157,678	Kaeng Krachan
21	น้ำตกทรายขาว	81,386	64,384	75,985	108,034	148,279	Namtok Sai Khao
22	หาดนพรัตน์ธารา-หมู่เกาะพีพี	70,000	72,966	113,842	118,248	143,205	Hat Noppharat Thara - Mu Ko Phi Phi
23	แจ้ซ้อน	104,557	86,119	131,746	127,832	140,900	Chae Son
24	น้ำตกโยง	127,159	90,359	131,089	127,482	138,928	Namtok Yong
25	ภูซาง	188,158	177,962	68,735	133,143	131,475	Phu Sang
26	ไทรโยค	156,693	180,668	116,507	133,952	120,297	Sai Yok
27	หมู่เกาะอ่างทอง	85,374	83,373	102,996	146,126	119,913	Mu Ko Ang Thong
28	เขาคิชฌกูฏ	96,339	95,955	106,119	115,185	118,286	Khao Khitchakut
29	เขาหลวง	104,071	39,271	75,742	90,103	116,325	Khao Luang
30	เขาพระวิหาร	12,513	23,263	67,373	54,421	115,552	Khao Phra Wihan
31	ภูเรือ	102,824	132,435	140,907	94,871	111,020	Phu Rua
32	เขาสามร้อยยอด	100,394	92,450	76,600	86,603	110,271	Khao Sam Roi Yot
33	หมู่เกาะสิมิลัน	28,831	24,864	36,432	50,722	99,243	Mu Ko Similan
34	ถ้ำปลา-น้ำตกผาเสื่อ	295,609	103,520	98,471	108,916	97,931	Tham Pla - Namtok Pha Suea
35	ภูจอง-นายอย	63,720	67,629	61,314	63,424	88,750	Phu Chong - Na Yoi

ลำดับ No.	อุทยานแห่งชาติ	2553 2010	2554 2011	2555 2012	2556 2013	2557 2014	National Park
36	ธารโบกขรณี	77,019	84,576	99,290	81,550	83,079	Than Bok Khorani
37	หมู่เกาะลันตา	15,869	15,003	31,234	49,045	77,529	Mu Ko Lanta
38	ภูผาเทิบ	115,854	98,971	110,629	88,176	77,431	Phu Pha Thep
39	เฉลิมพระเกียรติไทยประจัน	82,487	62,986	55,024	63,603	69,182	Chaloem Phra Kiat Thai Prachan
40	น้ำตกหงาว	46,827	57,225	52,623	66,454	69,065	Namtok Ngao
41	หาดเจ้าไหม	79,595	39,829	22,908	42,622	64,960	Hat Chao Mai
42	ไทรทอง	209,956	172,193	129,907	102,922	64,451	Sai Thong
43	เขาสลัก-สำโรง	45,203	29,470	48,555	52,478	61,380	Khao Lak - Lam Ru
44	ภูกระดึง	57,771	64,920	58,545	55,573	56,160	Phu Kradueng
45	ศรีลานนา	21,031	20,326	28,765	36,990	55,105	Si Lanna
46	ปางสีดา	54,378	38,840	38,222	44,568	52,127	Pang Sida
47	ตะรุเตา	26,525	18,619	26,036	26,107	43,649	Tarutao
48	ทุ่งแสลงหลวง	73,884	59,934	46,202	45,179	41,631	Thung Salaeng Luang
49	ออบหลวง	60,601	49,867	35,871	41,868	40,935	Ob Luang
50	ลานสาง	48,285	35,416	37,133	53,070	39,431	Lan Sang
51	ดอยหลวง	55,559	33,215	17,848	44,066	37,212	Doi Luang
52	น้ำหนาว	45,017	40,754	45,112	42,143	37,063	Nam Nao
53	แม่เปิง	22,632	22,918	18,638	21,985	36,105	Mae Ping
54	เฉลิมรัตนโกสินทร์	33,256	30,773	30,885	31,050	34,734	Chaloem Rattanakosin
55	แม่วาง	19,053	24,103	24,447	27,805	33,155	Mae Wong

ลำดับ No.	อุทยานแห่งชาติ	2553 2010	2554 2011	2555 2012	2556 2013	2557 2014	National Park
56	น้ำตกสามหลั่น	15,852	15,777	11,702	8,701	31,172	Namtok Sam Lun
57	ผาแดง	24,150	22,512	22,078	27,583	30,867	Pha Daeng
58	ดอยภูคา	41,580	44,782	34,235	27,268	30,085	Doi Phu Kha
59	เขาลำปี-หาดท้ายเหมือง	30,786	27,312	37,754	38,450	30,015	Khao Lampi - Hat Thai Mueang
60	ศรีน่าน	36,146	48,299	34,941	44,553	29,321	Si Nan
61	ไทร่มเย็น	28,460	13,074	15,847	23,285	29,263	Tai Rom Yen
62	หมู่เกาะชุมพร	43,386	33,141	32,941	30,646	27,327	Mu Ko Chumphon
63	หาดวนกร	31,174	26,547	13,470	18,361	26,241	Hat Wanakon
64	น้ำตกแม่สุรินทร์	12,716	20,858	19,763	21,034	26,133	Namtok Mae Surin
65	แก่งตะนะ	61,693	67,328	49,756	29,946	25,008	Kaeng Tana
66	ภูสอยดาว	15,560	11,990	8,007	27,198	24,736	Phu Soi Dao
67	เขาแหลม	8,411	6,370	5,718	6,912	22,789	Khao Laem
68	หมู่เกาะเภตรา	45,592	69,506	41,392	15,924	22,315	Mu Ko Phetra
69	ตากลิ่นหมากราช	24,650	21,183	17,333	20,023	21,921	Taksin Maharat
70	น้ำตกชาติตระการ	20,613	17,120	19,951	19,243	21,594	Namtok Chat Trakan
71	น้ำตกห้วยยาง	20,060	17,045	19,511	16,311	20,576	Namtok Huai Yang
72	ทองผาภูมิ	11,569	11,247	11,680	12,857	19,225	Thong Pha Phum
73	ลำน้ำน่าน	6,473	7,026	5,884	7,335	17,875	Lam Nam Nan
74	เวียงโกศัย	22,077	11,685	15,975	18,735	17,476	Wiang Kosai
75	ทับลาน	25,790	71,059	50,781	65,685	17,450	Thap Lan

ลำดับ No.	อุทยานแห่งชาติ	2553 2010	2554 2011	2555 2012	2556 2013	2557 2014	National Park
76	รามคำแหง	13,460	15,850	13,037	12,194	17,389	Ramkhamhaeng
77	สิรินธร	34,261	26,123	20,168	19,052	17,215	Sirinath
78	แหลมสน	14,808	9,547	13,947	13,300	16,735	Laem Son
79	ศรีสัชนาลัย	17,969	14,933	11,005	15,090	16,670	Si Satchanalai
80	ศรีพังงา	6,837	6,180	8,661	9,404	15,357	Si Phangnga
81	ภูสิงห์	55,324	39,741	18,824	17,491	15,153	Phu Lanka
82	แม่วาง	2,602	1,554	3,626	1,657	14,948	Mae Wang
83	เขาพนมเบญจา	10,794	6,754	10,780	10,682	14,690	Khao Phanom Bencha
84	ขุนแจ	59,860	48,364	33,519	14,694	14,413	Khun Chae
85	เขาค้อ	93,678	61,836	62,371	13,358	14,115	Khao Kho
86	น้ำตกคลองแก้ว	71,080	29,678	16,654	14,733	13,133	Namtok Khlong Kaeo
87	คลองวังเจ้า	14,064	8,699	10,549	11,679	12,041	Khlong Wang Chao
88	น้ำตกสี่ขีด	7,026	4,166	6,249	8,205	11,249	Namtok Si Khit
89	หมู่เกาะสุรินทร์	24,400	12,614	16,711	17,086	11,055	Mu Ko Surin
90	ทะเลบัน	8,386	7,444	7,942	7,823	11,036	Thale Ban
91	ลำน้ำกระบือ	51,388	41,760	34,115	17,367	10,006	Lam Nam Kra Buri
92	ดอยขุนตาล	10,361	11,669	8,534	8,943	8,980	Doi Khun Tan
93	บางยาง	2,460	620	2,220	6,550	8,415	Bang Yang
94	ตาหมอก	6,034	9,951	9,340	5,583	8,372	Tat Mok

ลำดับ No.	อุทยานแห่งชาติ	2553 2010	2554 2011	2555 2012	2556 2013	2557 2014	National Park
95	บูเตะสูงปางใต้	6,088	3,417	4,243	8,257	8,370	Budo - Su-ngai Padi
96	แม่เมย	8,593	7,225	6,175	7,990	8,244	Mae Moei
97	แม่จรม	5,418	12,487	12,257	5,198	8,194	Mae Charim
98	ภูสวนทราย	17,659	16,874	10,569	7,369	7,885	Phu Suan Sai
99	พุตย	4,508	4,807	2,971	5,014	7,136	Phu Toei
100	เขานัน	36,262	5,888	6,272	6,881	6,631	Khao Nun
101	ภูผามาน	6,361	7,038	6,256	7,021	6,437	Phu Pha Man
102	เขาปู่-เขาย่า	55,177	42,534	40,463	10,817	6,312	Khao Pu - Khao Ya
103	ดอยภูนาง	14,813	26,986	11,027	4,024	5,511	Doi Phu Nang
104	แม่ยม	4,592	3,073	3,508	3,162	4,866	Mae Yom
105	น้ำพอง	8,097	6,642	3,109	4,095	4,863	Nam Phong
106	ต้นสักใหญ่ (คลองตรอน)	7,580	4,787	5,264	4,995	4,767	Ton Sak Yai (Khlong Tron)
107	สาละวิน	11,465	993	4,897	2,271	4,552	Salawin
108	ขุนพะวอ	5,757	5,852	7,455	9,597	4,411	Khun Pha War
109	ดอยผากลอง	50,875	28,383	14,477	6,715	4,285	Doi Pha Klong
110	ภูเวียง	5,080	3,749	3,756	3,735	4,006	Phu Wiang
111	ภูเก้า-ภูพานคำ	6,966	6,182	5,327	4,965	3,750	Phu Kao - Phu Phan Kham
112	แม่ปืม	11,295	9,929	3,681	839	3,611	Mae Puen
113	เขาสีปัททัง	6,715	574	171	684	3,593	Khao Sip Ha Chan

ลำดับ No.	อุทยานแห่งชาติ	2553 2010	2554 2011	2555 2012	2556 2013	2557 2014	National Park
114	ภูพาน	21,307	17,349	15,744	6,635	2,952	Phu Phan
115	ภูสระดอกบัว	5,678	3,327	4,738	5,409	2,808	Phu Sa Dok Bua
116	กุยบุรี	5,531	7,666	6,961	9,807	2,700	Kui Buri
117	ภูผายล	1,869	5,220	8,733	4,060	1,791	Phu Pha Yon
118	เขาน้ำค้าง	3,429	4,656	4,099	1,156	1,738	Khao Nam Khang
119	แม่เฒ่า	2,554	1,509	1,822	1,290	1,732	Mae Wa
120	ขุนนาง	4,308	5,503	1,910	2,579	1,533	Khun Nan
121	ลำคลองงู	3,636	2,839	1,571	1,766	1,407	Lam Khlong Ngoo
122	ภูผาเหล็ก	12,896	9,586	1,449	1,201	1,231	Phu Pha Lek
123	ตาพระยา	3,518	949	741	249	1,198	Ta Phraya
124	ขุนขาน	8,557	7,264	4,319	916	606	Khun Khan
125	หมู่เกาะระนอง (หมู่เกาะพยาม)	2,062	271	397	804	525	Mu Ko Ranong (Mu Ko Phayam)
126	คลองพนม	2,288	718	157	426	505	Khlong Phanom
127	แก่งกรุง	1,066	577	433	605	388	Kaeng Krung
128	อื่นๆ **	1,392,834	1,092,567	1,039,573	1,302,148	1,590,333	Others **
	<b>รวม</b>	<b>10,836,469</b>	<b>9,494,807</b>	<b>9,947,261</b>	<b>11,275,874</b>	<b>11,957,823</b>	<b>Total</b>

หมายเหตุ : \*\* อยู่ระหว่างเตรียมการประกาศจัดตั้งเป็นอุทยานแห่งชาติ

Note : \*\* Proclamation to be a National Park pending.

การป้องกันรักษาป่าและความคุ้มครองไฟป่า  
Forest Protection and Fire Control

ตารางที่ 11 ข้อมูลเกี่ยวกับการกระทำผิดกฎหมายป่าไม้ ปีงบประมาณ 2553 - 2557

Table 11 Statistics of Forest Offenses in Fiscal Year 2010 - 2014

รายการ	หน่วย	2553 : 2010	2554 : 2011	2555 : 2012	2556 : 2013	2557 : 2014	Unit	Item
จำนวนคดี	คดี	4,580	4,324	6,354	5,316	7,422	Case	Number of cases
ผู้ต้องหา	คน	2,209	2,323	2,993	2,985	3,854	Person	Accused
ของกลาง								Confiscated
ไม้สัก								Teak
- ขอน	ลบ.ม.	376.09	422.12	281.79	338.84	566.64	Cum.	- Logs
- แปรรูป	ลบ.ม.	105.74	82.13	76.34	173.27	180.00	Cum.	- Sawn
ไม้กระยาเลย								Non-teak
- ขอน	ลบ.ม.	4,396.17	5,777.06	5,094.79	3,066.67	4,701.58	Cum.	- Logs
- แปรรูป	ลบ.ม.	689.86	765.51	1,032.71	764.32	1,192.01	Cum.	- Sawn
สิ่งปลูกสร้าง	หลัง	235	249	2,311	74	437	Unit	Buildings
สิ่งประดิษฐ์จากไม้ทวงห้าม	ชิ้น	545	179	32	0	1	Piece	Products from restricted wood
ของป่าทวงห้าม	รายการ	13	12	12	9	8	Item	Restricted minor forest products
หินแผ่น	กก.	9,420	2,195	2,350	150	950	Kg.	Stone slabs
สัตว์ป่ามีชีวิต	ตัว	11,415	30,369	16,345	10,757	8,703	Unit	Live wildlife
ซากสัตว์ป่า	ซาก	2,853	1,631	3,227	1,348	5,220	Unit	Wildlife carcasses
เนื้อที่ป่าถูกบุกรุกแล้วถาง	ไร่	19,852.77	16,686.67	28,849.45	17,876.35	24,048.96	Rai	Forest land cleared

รายการ	หน่วย	2553 : 2010	2554 : 2011	2555 : 2012	2556 : 2013	2557 : 2014	Unit	Item
<b>อุปกรณ์ที่ใช้ในการกระทำผิด</b>								<b>Confiscated Implements</b>
- รถยนต์	คัน	201	231	273	307	613	Unit	- Motor Vehicles
- รถบรรทุกทุกสปีด	คัน	3	11	5	7	8	Unit	- Ten - wheeled Trucks
- รถแบคโฮ	คัน	23	15	16	11	8	Unit	- Backhoes
- รถแทรกเตอร์	คัน	11	20	21	16	12	Unit	- Tractors
- รถไถ	คัน	76	28	21	64	82	Unit	- Tillers
- รถจักรยายนต์	คัน	549	550	627	630	872	Unit	- Motorcycles
- รถจักรยายนต์สองล้อ	คัน	6	20	4	29	71	Unit	- Bicycles
- สาลี่เข็นไม้	คัน	408	656	800	976	2,530	Unit	- Wheelbarrows
- เรือ	ลำ	37	26	0	39	35	Unit	- Boats
- เครื่องกำเนิดไฟฟ้า	เครื่อง	26	23	23	26	26	Unit	- Electric Generators
- เลื่อยยนต์	เครื่อง	276	377	563	507	557	Unit	- Chainsaws
- เลื่อยไฟฟ้าตัดแปลง	เครื่อง	19	13	12	13	20	Unit	- Adapted Electric Saws
- เลื่อย	ชิ้น	365	394	494	586	996	Unit	- Saws
- ปืน	กระบอก	501	448	573	535	638	Unit	- Guns
- เครื่องกระสุน	นัด	1,297	2,608	3,231	4,291	3,421	Unit	- Bullets
- มีด	ด้าม	912	898	1,085	872	1,065	Unit	- Knives
- จอบ	เล่ม	181	199	266	188	208	Unit	- Hoes
- ขวาน	ด้าม	234	210	347	482	767	Unit	- Axes
- กรงนก	กรง	2,454	1,055	1,002	2,485	811	Unit	- Birdcages
- อื่นๆ	รายการ	2,454	2,452	4,092	2,573	3,556	Unit	} - Others
	ชิ้น	10,744	10,370	19,732	10,280	11,213	Piece	

ตารางที่ 12 พื้นที่ป่าในเขตพื้นที่อนุรักษ์ที่ถูกไฟไหม้ พ.ศ. 2553 - 2557

Table 12 Burnt Conservation Forest Area 2010 - 2014

จังหวัด / ภาค	2553 : 2010		2554 : 2011		2555 : 2012		2556 : 2013		2557 : 2014		Province / Region
	ตร.กม. (sq.km.)	ไร่ (rai)	ตร.กม. (sq.km.)	ไร่ (rai)	ตร.กม. (sq.km.)	ไร่ (rai)	ตร.กม. (sq.km.)	ไร่ (rai)	ตร.กม. (sq.km.)	ไร่ (rai)	
กำแพงเพชร	0.95	593.00	0.51	317.00	1.41	881.00	1.56	976.00	0.91	566.00	Kamphaeng Phet
เชียงใหม่	17.80	11,127.75	4.47	2,795.91	10.02	6,263.50	23.27	14,541.35	14.47	9,043.50	Chiang Mai
เชียงราย	1.58	986.88	0.14	84.50	1.47	921.50	1.10	690.01	1.45	905.00	Chiang Rai
ตาก	3.03	1,894.00	1.24	774.00	1.92	1,202.00	1.81	1,131.00	2.04	1,275.00	Tak
นครสวรรค์	0.84	525.00	0.00	0.00	0.66	412.00	0.63	391.00	0.56	349.00	Nakhon Sawan
น่าน	0.83	517.00	0.01	8.00	0.50	311.00	2.02	1,259.50	1.56	972.00	Nan
เพชรบูรณ์	1.64	1,026.00	0.27	169.20	1.10	690.00	1.36	853.00	1.58	989.20	Phetchabun
แพร่	1.10	686.00	0.36	227.00	2.35	1,470.00	1.62	1,010.50	1.48	927.00	Phrae
พะเยา	0.86	536.00	0.26	165.00	0.51	317.00	0.31	194.00	0.52	327.00	Phayao
พิษณุโลก	4.47	2,792.50	0.77	479.00	1.25	781.00	1.71	1,070.00	1.24	775.10	Phitsanulok
แม่ฮ่องสอน	3.35	2,091.00	1.31	820.00	4.00	2,499.25	4.73	2,954.50	4.67	2,918.50	Mae Hong Son
ลำปาง	2.62	1,638.00	1.07	669.00	2.34	1,462.64	3.19	1,994.00	2.79	1,746.35	Lampang
ลำพูน	6.07	3,796.00	1.51	943.00	2.49	1,557.00	2.32	1,449.00	3.13	1,959.00	Lamphun
สุโขทัย	1.32	823.00	0.12	74.00	0.15	92.00	0.12	78.00	0.43	267.00	Sukhothai
อุตรดิตถ์	0.56	350.00	0.27	169.00	0.54	336.00	0.51	316.00	0.48	303.00	Uttaradit
อุทัยธานี	4.76	2,977.00	0.71	442.00	3.52	2,201.00	4.37	2,733.00	3.74	2,338.00	Uthai Thani
<b>ภาคเหนือ</b>	<b>51.77</b>	<b>32,359.13</b>	<b>13.02</b>	<b>8,136.61</b>	<b>34.24</b>	<b>21,396.89</b>	<b>50.63</b>	<b>31,640.86</b>	<b>41.06</b>	<b>25,660.65</b>	<b>North</b>

จังหวัด / ภาค	2553 : 2010		2554 : 2011		2555 : 2012		2556 : 2013		2557 : 2014		Province / Region
	ตร.กม. (sq.km.)	ไร่ (rai)	ตร.กม. (sq.km.)	ไร่ (rai)	ตร.กม. (sq.km.)	ไร่ (rai)	ตร.กม. (sq.km.)	ไร่ (rai)	ตร.กม. (sq.km.)	ไร่ (rai)	
กาฬสินธุ์	1.62	1,015.00	0.32	200.00	0.26	161.00	0.62	385.00	0.39	246.00	Kalasin
ขอนแก่น	1.74	1,088.00	1.03	645.00	1.15	717.00	3.60	2,250.00	1.87	1,167.00	Khon Kaen
ชัยภูมิ	9.81	6,131.00	5.34	3,335.00	4.71	2,943.50	5.89	3,679.00	3.49	2,181.00	Chaiyaphum
นครพนม	1.41	879.00	1.37	855.00	0.43	271.00	1.87	1,167.00	0.75	468.00	Nakhon Phanom
นครราชสีมา	3.48	2,175.00	1.79	1,117.00	0.66	411.00	1.63	1,020.00	1.15	716.00	Nakhon Ratchasima
บุรีรัมย์	0.58	360.00	0.27	166.00	0.22	140.00	0.36	227.00	0.04	22.00	Buri Ram
มหาสารคาม	0.19	118.00	0.08	49.00	0.05	34.00	0.06	38.00	0.03	16.00	Maha Sarakham
มุกดาหาร	0.38	235.00	0.44	275.00	0.24	149.39	0.44	277.00	0.15	92.63	Mukdahan
ยโสธร	0.19	117.00	0.21	133.00	0.24	148.00	0.24	149.00	0.16	102.55	Yasothon
ร้อยเอ็ด	0.43	266.00	0.37	231.00	0.13	79.00	0.31	192.00	0.27	169.00	Roi Et
เลย	3.29	2,054.00	0.61	382.00	1.73	1,083.00	5.05	3,157.00	3.05	1,904.00	Loei
ศรีสะเกษ	0.04	24.00	0.22	140.50	0.17	108.00	0.28	175.03	0.11	71.62	Si Sa Ket
สกลนคร	0.34	213.00	0.42	260.00	0.39	244.00	1.06	665.00	0.72	449.30	Sakon Nakhon
สุรินทร์	0.86	538.00	0.40	249.00	0.52	324.20	0.58	362.00	0.19	120.97	Surin
หนองคาย	1.89	1,180.00	0.77	480.00	0.55	342.00	0.98	610.00	0.83	517.00	Nong Khai
บึงกาฬ *	*	*	*	*	0.18	112.00	1.71	1,069.00	0.20	127.00	Buang Kan *
หนองบัวลำภู	0.13	80.00	0.31	192.00	0.53	334.00	0.68	428.00	0.58	361.00	Nong Bua Lam phu
อำนาจเจริญ	0.51	316.00	0.21	133.00	0.06	38.00	0.24	149.00	0.13	83.00	Amnat Charoen
อุดรธานี	5.75	3,595.00	1.91	1,192.00	3.20	1,999.00	5.42	3,390.00	3.14	1,962.00	Udon Thani

จังหวัด / ภาค	2553 : 2010		2554 : 2011		2555 : 2012		2556 : 2013		2557 : 2014		Province / Region
	ตร.กม. (sq.km.)	ไร่ (rai)	ตร.กม. (sq.km.)	ไร่ (rai)	ตร.กม. (sq.km.)	ไร่ (rai)	ตร.กม. (sq.km.)	ไร่ (rai)	ตร.กม. (sq.km.)	ไร่ (rai)	
อุบลราชธานี	0.33	205.00	0.53	334.00	0.30	190.00	0.37	232.75	0.33	207.97	Ubon Ratchathani
<b>ภาคตะวันออกเฉียงเหนือ</b>	<b>32.94</b>	<b>20,589.00</b>	<b>16.59</b>	<b>10,368.50</b>	<b>15.72</b>	<b>9,828.09</b>	<b>31.39</b>	<b>19,621.78</b>	<b>17.57</b>	<b>10,984.04</b>	<b>North-east</b>
กาญจนบุรี	1.85	1,159.00	1.13	709.00	0.77	482.00	1.37	856.00	2.22	1,388.00	Kanchanaburi
ประจวบคีรีขันธ์	2.07	1,293.00	2.47	1,541.00	1.36	853.00	0.47	296.00	1.19	741.00	Prachuap Khiri Khan
เพชรบุรี	1.45	907.00	1.93	1,209.00	1.21	758.00	1.15	721.00	1.17	734.00	Phetchaburi
ราชบุรี	2.15	1,341.00	0.52	323.00	0.85	530.00	1.33	834.00	0.88	548.00	Ratchaburi
ลพบุรี	0.11	67.00	0.04	27.00	0.03	19.00	0.07	41.00	0.23	141.00	Lop Buri
สระบุรี	0.03	20.00	0.02	10.00	0.04	23.00	0.13	79.00	0.13	80.00	Saraburi
สุพรรณบุรี	0.48	303.00	0.31	192.00	0.28	175.00	0.23	143.00	0.11	68.00	Suphan Buri
<b>ภาคกลาง</b>	<b>8.14</b>	<b>5,090.00</b>	<b>6.42</b>	<b>4,011.00</b>	<b>4.54</b>	<b>2,840.00</b>	<b>4.75</b>	<b>2,970.00</b>	<b>5.92</b>	<b>3,700.00</b>	<b>Central</b>
จันทบุรี	0.51	317.00	0.40	251.00	0.00	0.00	0.09	54.00	0.05	32.00	Chanthaburi
ฉะเชิงเทรา	0.04	25.00	0.00	0.00	0.00	0.00	0.00	0.25	0.00	0.00	Chachoengsao
ชลบุรี	0.46	285.00	0.95	591.00	0.66	411.00	0.58	363.00	1.01	631.00	Chon Buri
ตราด	0.00	0.00	0.08	47.00	0.00	0.00	0.00	0.00	0.00	0.00	Trat
นครนายก	0.56	348.00	0.28	173.00	0.00	2.00	0.16	100.00	0.33	207.00	Nakhon Nayok
ปราจีนบุรี	1.23	767.00	0.12	75.00	0.40	250.00	0.66	410.00	0.41	255.00	Prachin Buri
ระยอง	0.00	0.00	1.72	1,077.00	0.13	80.00	0.00	0.00	0.06	40.00	Rayong
สระแก้ว	0.33	205.00	0.25	159.00	0.55	344.00	0.29	180.30	0.55	341.25	Sa Kaeo
<b>ภาคตะวันออก</b>	<b>3.12</b>	<b>1,947.00</b>	<b>3.80</b>	<b>2,373.00</b>	<b>1.74</b>	<b>1,087.00</b>	<b>1.77</b>	<b>1,107.55</b>	<b>2.41</b>	<b>1,506.25</b>	<b>East</b>
กระบี่	0.24	150.00	0.00	0.00	0.00	0.00	0.00	0.00	1.29	803.38	Krabi

จังหวัด / ภาค	2553 : 2010		2554 : 2011		2555 : 2012		2556 : 2013		2557 : 2014		Province / Region
	ตร.กม. (sq.km.)	ไร่ (rai)	ตร.กม. (sq.km.)	ไร่ (rai)	ตร.กม. (sq.km.)	ไร่ (rai)	ตร.กม. (sq.km.)	ไร่ (rai)	ตร.กม. (sq.km.)	ไร่ (rai)	
ชุมพร	1.36	851.00	0.13	80.00	0.01	6.00	0.59	367.80	2.10	1,310.60	Chumphon
ตรัง	0.18	110.00	0.02	12.00	0.08	48.00	1.61	1,006.00	1.50	939.00	Trang
นครศรีธรรมราช	30.78	19,240.00	0.00	3.00	19.15	11,971.00	0.56	348.00	6.77	4,233.00	Nakhon Si Thammarat
นราธิวาส	1.63	1,021.00	0.81	505.00	0.00	0.00	0.21	133.00	0.76	475.00	Narathiwat
ปัตตานี	0.01	4.00	0.00	0.00	0.00	0.00	0.00	0.00	0.00	0.00	Pattani
พังงา	0.00	2.50	0.00	0.00	0.00	0.00	0.88	550.00	0.80	497.00	Phangnga
พัทลุง	0.19	120.00	0.00	0.00	1.12	697.25	0.98	613.76	0.00	3.00	Phatthalung
ภูเก็ต	0.06	38.00	0.00	0.00	0.00	0.00	0.02	15.50	0.06	38.00	Phuket
ยะลา	0.48	300.00	0.00	0.00	0.00	0.00	0.00	0.00	0.00	0.00	Yala
ระนอง	0.18	112.00	0.00	0.00	0.00	0.00	0.03	17.80	0.16	101.00	Ranong
สงขลา	0.17	109.00	0.00	0.00	0.04	22.00	0.03	18.33	0.19	117.00	Songkhla
สตูล	0.09	55.00	0.00	0.00	0.00	0.00	0.00	0.00	0.35	216.50	Satun
สุราษฎร์ธานี	1.72	1,078.00	0.00	0.00	0.00	3.00	0.17	106.50	0.22	138.55	Surat Thani
ภาคใต้	37.10	23,190.50	0.96	600.00	20.40	12,747.25	5.08	3,176.69	14.20	8,872.03	South
รวมทั้งประเทศ	133.08	83,175.63	40.78	25,489.11	76.64	47,899.23	93.63	58,516.88	81.16	50,722.97	Whole Kingdom

หมายเหตุ : \* ประกาศในราชกิจจานุเบกษาให้เอาเมืองป่าเข้าเมืองปังกา จังหวัดหนองคาย เป็นจังหวัดปังกา เมื่อวันที่ 22 มีนาคม 2554

Note : \* Bueng Kan District of Nong Khai Province was named Bueng Kan Province in the government gazette on 22 March 2011

that was effective in the next day.

การนำเข้าและส่งออก  
Import and Export

ตารางที่ 13 ผลิตภัณฑ์ไม้นำเข้าและส่งออก พ.ศ. 2557

Table 13 Imports and Exports of Wood Products in 2014

รายการ	หน่วย	นำเข้า (Import)		ส่งออก (Export)		Unit	Item
		ปริมาณ (Quantity)	บาท (Baht)	ปริมาณ (Quantity)	บาท (Baht)		
ฟืน	กก.	119,501	2,683,136	82,011	167,304	Kg.	Fuelwood
ชิ้นไม้สี่เหลี่ยม	กก.	149,489,014	122,018,939	2,553,608,736	8,842,621,884	Kg.	Wood in chips or particles
ถ่านไม้	กก.	150,710,695	522,582,426	32,244,921	400,750,019	Kg.	Wood Charcoal
ไม้ท่อน	ลบ.ม.	139,959	2,298,800,450	4,412	17,474,077	Cum.	Logs
ไม้แปรรูป	ลบ.ม.	1,090,806	9,344,866,643	7,685,070	30,547,136,234	Cum.	Sawnwood
ไม้บาง	ลบ.ม.	22,319	796,896,390	3,872	375,875,343	Cum.	Veneer Sheets
แผ่นชิ้นไม้อัด	กก.	7,019,683	187,284,829	1,345,698,947	10,360,645,485	Kg.	Particle Board
แผ่นใยไม้อัด	กก.	30,403,068	720,689,637	1,449,237,922	15,815,781,329	Kg.	Fibreboard
ไม้อัด	ลบ.ม.	555,259	2,441,916,211		97,388,998	Cum.	Plywood
แผ่นไม้อัดสี่เหลี่ยมแบน	กก.	17,559,946	386,746,846	138,953	7,902,680	Kg.	Blockboard, laminboard
และแผ่นไม้อัดสี่เหลี่ยมแบน							and battenboard
แผ่นไม้ปูพื้น	กก.	637,140	40,801,498	976,166	57,909,219	Kg.	Flooring Panels
เฟอร์นิเจอร์ไม้	หน่วย	1,860,386	3,021,719,281	13,546,855	11,219,229,724	Unit	Wooden Furniture
ผลิตภัณฑ์อื่น ๆ	ลบ.ม.	495,249	3,985,092,515	41,821	7,841,770,608	Cum.	} Other Wood Products
	กก.	106,308,000		206,390,046		Kg.	
เยื่อไม้	กก.	537,362,194	13,467,017,321	118,058,251	2,465,915,734	Kg.	Wood Pulp
เยื่อชนิดอื่น ๆ	กก.	45,671,646	1,325,220,745	73,483,256	1,274,091,818	Kg.	Other Fibre Pulp
เศษกระดาษ	กก.	856,549,338	5,550,489,916	42,362,624	395,615,593	Kg.	Recovered Paper
กระดาษ	กก.	1,178,000,287	54,560,311,345	1,215,250,866	43,012,401,857	Kg.	Paper and Paperboard

ที่มา : กรมศุลกากร

Source : The Customs Department

Table 14 Logs and Sawntimber Imports by Species in 2014

ชนิดไม้	ไม้ท่อน Logs		ไม้แปรรูป Sawntimber		รวม Total		Species
	ลบ.ม. Cum.	บาท Baht	ลบ.ม. Cum.	บาท Baht	ลบ.ม. Cum.	บาท Baht	
สัก	61,675	1,332,792,277	6,483	171,687,368	68,158	1,504,479,645	Teak ( <i>Tectona spp.</i> )
สน	25,236	195,444,993	261,227	2,334,993,295	286,463	2,530,438,288	Conifer
ยาง (จำพวกพิทเทอโรคาร์ปัส)	327	4,041,922	42,263	414,399,272	42,590	418,441,194	Keruing ( <i>Dipterocarpus spp.</i> )
เต็งและรัง	8	49,040	15,602	187,892,065	15,610	187,941,105	Teng and Rang or Siamese Sal and Burmese Sal
กระบาก	0	0	8,754	48,718,714	8,754	48,718,714	Kra-bak or Mersawa
ประดู่	39	574,310	1,915	16,704,787	1,954	17,279,097	Pra-du or Padauk
มะค่า	0	0	722	9,329,875	722	9,329,875	Doussie or Ma-ka
ตะเคียน	20	91,316	582	5,097,295	602	5,188,611	Ta-kien or Merawan
ไม้ชุมแพรก (จำพวกเฮอริเทียรา)	0	0	270	2,210,780	270	2,210,780	Chum-prak or Mengkulang ( <i>Heritiera spp.</i> )
ชิงชันหรือเก็ดแดง	44	1,144,684	86	1,699,434	130	2,844,118	Ching-chan or Ket-daeng or Rosewood or Tamalin
เคมพีส์ (จำพวกคัมพีลเซีย)	0	0	36,167	387,044,198	36,167	387,044,198	Kempas ( <i>Koompassia spp.</i> )
คาเพอร์ (จำพวกทรายโอบาลานอปส์)	0	0	17,818	225,276,944	17,818	225,276,944	Kapur ( <i>Dryobalanops spp.</i> )
ไวต์ลออัน ไวต์เมเรนติ ไวต์ซีรยา	0	0	23,297	237,455,991	23,297	237,455,991	White Lauan, White Meranti, White Seraya,
เยลโลว์เมเรนติ และอลัน							Yellow meranti and Alan
ดาร์กเรดเมเรนติหรือไลต์เรดเมเรนติ	0	0	6,973	85,755,331	6,973	85,755,331	Dark Red Meranti or Light Red Meranti
เมอเรนติบากา	0	0	41	360,559	41	360,559	Meranti Bakau
เต็งมาเลเซีย (จำพวกโชเซเรีย)	0	0	5,399	88,143,056	5,399	88,143,056	Balau ( <i>Shorea spp.</i> )

ชนิดไม้	ไม้ท่อน Logs		ไม้แปรรูป Sawntimber		รวม Total		Species
	ลบ.ม. Cum.	บาท Baht	ลบ.ม. Cum.	บาท Baht	ลบ.ม. Cum.	บาท Baht	
เจตุทอง (จำพวกไทร)	0	0	612	9,527,780	612	9,527,780	Jelutong ( <i>Dyera spp.</i> )
จงกอง (จำพวกแคทไทยโลคลาดัส) และเมอร์เบา (จำพวกอินดีเซีย)	0	0	2,827	32,501,088	2,827	32,501,088	Jongkong ( <i>Dactyloctenium spp.</i> ) and Merbau ( <i>Intsia spp.</i> )
รามิน (จำพวกโกนีสเติล)	0	0	79	661,096	79	661,096	Ramin ( <i>Gonystylus spp.</i> )
ไม้ยางพารา	0	0	5,131	34,434,975	5,131	34,434,975	Rubberwood
ยูคาลิปตัส	32	261,776	0	0	0	0	Eucalyptus
มะฮอกกานี	0	0	351	5,264,131	351	5,264,131	Bay wood or Mahogany
วีโรลา อิมบูเรีย และเบลซา	0	0	12	525,870	12	525,870	Virola, Imbuia and Balsa
ซาเพลลี	0	0	43	1,821,297	43	1,821,297	Sapelli
โอ๊ก (จำพวกเคอร์คัส)	913	10,207,861	8,103	238,853,479	9,016	249,061,340	Oak ( <i>Quercus spp.</i> )
บีช (จำพวกฟักัส)	811	8,594,294	4,783	71,549,108	5,594	80,143,402	Beech ( <i>Fagus spp.</i> )
แอช (จำพวกฟราซินัส)	0	0	4,850	103,188,792	4,850	103,188,792	Ash ( <i>Fraxinus spp.</i> )
เมเปิล (จำพวกเอเซอร์)	0	0	1,707	42,861,683	1,707	42,861,683	Maple ( <i>Acer spp.</i> )
เชอร์รี่ (จำพวกพรุณัส)	0	0	19	865,117	19	865,117	Cherry ( <i>Prunus spp.</i> )
ไม้หมอนรถไฟหรือราง	0	0	1,115	11,993,933	1,115	11,993,933	Railway or tramway sleepers (cross-ties) of wood
อื่นๆ	50,854	745,597,977	633,575	4,574,049,330	684,429	5,319,647,307	Others
<b>รวม</b>	<b>139,959</b>	<b>2,298,800,450</b>	<b>1,090,806</b>	<b>9,344,866,643</b>	<b>1,230,733</b>	<b>11,643,405,317</b>	<b>Total</b>

ที่มา : กรมศุลกากร

Source : The Customs Department

ตารางที่ 15 ไม้ท่อนและไม้แปรรูปนำเข้า แยกรายประเทศต้นทาง พ.ศ. 2557

Table 15 Logs and Sawntimber Imports by Origin in 2014

ประเทศ	ไม้ท่อน Logs		ไม้แปรรูป Sawntimber		รวม Total		Country
	ลบ.ม. Cum.	บาท Baht	ลบ.ม. Cum.	บาท Baht	ลบ.ม. Cum.	บาท Baht	
ออสเตรเลีย	51	2,118,186	27,109	196,483,869	27,160	198,602,055	Australia
ออสเตรีย	32	532,102	2,445	24,559,292	2,477	25,091,394	Austria
เบลเยียม	498	2,109,945	114	4,375,269	612	6,485,214	Belgium
เบลีซ	0	0	104	828,638	104	828,638	Belize
เบนิน	0	0	39	365,810	39	365,810	Benin
บอสเนียและเฮอร์เซโกวีนา	151	3,313,374	647	13,050,322	798	16,363,696	Bosnia and Herzegovina
บราซิล	0	0	35,852	336,666,140	35,852	336,666,140	Brazil
บัลแกเรีย	0	0	864	7,640,143	864	7,640,143	Bulgaria
กัมพูชา	0	0	2,510	18,110,951	2,510	18,110,951	Cambodia
แคเมอรูน	446	18,140,417	1,316	36,251,357	1,762	54,391,774	Cameroon
แคนาดา	0	0	28,325	237,626,406	28,325	237,626,406	Canada
สาธารณรัฐแอฟริกากลาง	0	0	697	7,280,696	697	7,280,696	Central African Rep.
ชิลี	0	0	33,700	273,861,713	33,700	273,861,713	Chile
จีน	0	0	2,573	24,787,217	2,573	24,787,217	China
สาธารณรัฐคองโก	775	15,083,554	17	1,194,463	792	16,278,017	Congo

ประเทศ	ไม้ท่อน Logs		ไม้แปรรูป Sawntimber		รวม Total		Country
	ลบ.ม. Cum.	บาท Baht	ลบ.ม. Cum.	บาท Baht	ลบ.ม. Cum.	บาท Baht	
โครเอเชีย	34	569,963	0	0	34	569,963	Croatia
สาธารณรัฐเช็ก	0	0	144	1,523,898	144	1,523,898	Czech Rep.
เดนมาร์ก	67	999,531	0	0	67	999,531	Denmark
อิเควทอเรียลกินี	17	727,978	0	0	17	727,978	Equatorial Guinea
เอสโตเนีย	140	1,861,773	2,152	23,394,308	2,292	25,256,081	Estonia
ฟินแลนด์	0	0	1,171	15,320,494	1,171	15,320,494	Finland
ฝรั่งเศส	1,031	11,939,261	953	24,322,815	1,984	36,262,076	France
กาบอง	34	869,595	0	0	34	869,595	Gabon
เยอรมนี	2,001	19,581,054	4,430	91,645,783	6,431	111,226,837	Germany
กานา	0	0	1,051	5,573,771	1,051	5,573,771	Ghana
ฮ่องกง	47	1,698,533	220	1,176,917	267	2,875,450	Hong Kong
อินเดีย	0	0	*	271,110	*	271,110	India
อินโดนีเซีย	0	0	5,995	99,407,739	5,995	99,407,739	Indonesia
อิตาลี	36	844,634	279	8,753,850	315	9,598,484	Italy
ญี่ปุ่น	380	8,026,733	466	13,486,036	846	21,512,769	Japan
สาธารณรัฐเกาหลี	0	0	6	125,350	6	125,350	Korea Rep.
ลาว	868	6,655,078	283,494	1,217,322,628	284,362	1,223,977,706	Laos
ลัตเวีย	0	0	3,714	31,267,820	3,714	31,267,820	Latvia

ประเทศ	ไม้ท่อน Logs		ไม้แปรรูป Sawntimber		รวม Total		Country
	ลบ.ม. Cum.	บาท Baht	ลบ.ม. Cum.	บาท Baht	ลบ.ม. Cum.	บาท Baht	
ลิทัวเนีย	0	0	8,176	61,802,450	8,176	61,802,450	Lithuania
มาเลเซีย	21,160	203,414,697	451,666	4,096,961,248	472,826	4,300,375,945	Malaysia
เม็กซิโก	0	0	29	226,440	29	226,440	Mexico
โมซัมบิก	0	0	1,499	22,149,696	1,499	22,149,696	Mozambique
พม่า	82,907	1,761,991,741	12,507	266,897,645	95,414	2,028,889,386	Myanmar
เนเธอร์แลนด์	2,307	10,687,902	259	11,402,824	2,566	22,090,726	Netherlands
นิวซีแลนด์	16,490	89,007,527	107,820	1,050,214,558	124,310	1,139,222,085	New Zealand
ไนจีเรีย	0	0	223	4,824,390	223	4,824,390	Nigeria
นอร์เวย์	0	0	11	45,073	11	45,073	Norway
ปาปัวนิวกินี	0	0	224	2,437,781	224	2,437,781	Papua New Guinea
โปแลนด์	0	0	542	4,390,324	542	4,390,324	Poland
โปรตุเกส	0	0	*	1,942	*	1,942	Portugal
โรมาเนีย	60	1,225,552	5,115	45,089,648	5,175	46,315,200	Romania
รัสเซีย	0	0	1,977	17,427,126	1,977	17,427,126	Russian Fed.
สิงคโปร์	316	2,043,907	97	2,959,214	413	5,003,121	Singapore
หมู่เกาะโซโลมอน	4,953	55,773,455	0	0	4,953	55,773,455	Solomon Islands
แอฟริกาใต้	0	0	46	4,869,597	46	4,869,597	South Africa
สเปน	0	0	451	4,900,478	451	4,900,478	Spain
ซูรินาม	292	2,422,835	262	1,517,867	554	3,940,702	Suriname

ประเทศ	ไม้ท่อน Logs		ไม้แปรรูป Sawntimber		รวม Total		Country
	ลบ.ม. Cum.	บาท Baht	ลบ.ม. Cum.	บาท Baht	ลบ.ม. Cum.	บาท Baht	
สวีเดน	0	0	2,282	20,400,741	2,282	20,400,741	Sweden
สวิตเซอร์แลนด์	0	0	30	1,567,092	30	1,567,092	Switzerland
ไต้หวัน	158	3,632,838	346	4,463,460	504	8,096,298	Taiwan
ไทย	0	0	140	2,384,646	140	2,384,646	Thailand
ตรินิแดดและโตเบโก	0	0	94	2,889,603	94	2,889,603	Trinidad and Tobago
ตุรกี	0	0	24	1,141,241	24	1,141,241	Turkey
สหรัฐอเมริกา	2,583	57,342,235	53,447	970,643,819	56,030	1,027,986,054	U.S.A.
ยูเครน	0	0	204	4,023,778	204	4,023,778	Ukraine
สหราชอาณาจักร	0	0	3	177,582	3	177,582	United Kingdom
อุรุกวัย	131	871,580	1,994	15,740,074	2,125	16,611,654	Uruguay
เวียดนาม	1,929	13,549,574	879	6,203,462	2,808	19,753,036	Vietnam
หมู่เกาะบริติชเวอร์จิน	65	1,764,896	0	0	65	1,764,896	Virgin Islands (British)
เขตต่อเนื่อง	0	0	*	12,307	*	12,307	Contiguous Zone
ประเทศอื่นๆ	0	0	72	425,732	72	425,732	Other Country
<b>รวม</b>	<b>139,959</b>	<b>2,298,800,450</b>	<b>1,090,806</b>	<b>9,344,866,643</b>	<b>1,230,765</b>	<b>11,643,667,093</b>	<b>Total</b>

หมายเหตุ : \* น้อยกว่า 1.0 ลบ.ม.

Note : \* Less than 1.0 cum.

ที่มา : กรมศุลกากร

Source : The Customs Department

Table 16 Logs and Sawntimber Exports by Species in 2014

ชนิดไม้	ไม้ท่อน Logs		ไม้แปรรูป Sawntimber		รวม Total		Species
	ลบ.ม. Cum.	บาท Baht	ลบ.ม. Cum.	บาท Baht	ลบ.ม. Cum.	บาท Baht	
	สัก	571	4,142,204	1,131	174,541,851	1,702	
สน	1	4,057	149	11,406,270	150	11,410,327	Conifer
ประดู่	0	0	232	22,381,671	232	22,381,671	Pra-du or Padauk
เต็งและรัง	0	0	6,025	88,584,598	6,025	88,584,598	Teng and Rang or Siamese Sal and Burmese Sal
เต็งมาเลเซีย (จำพวกไซเรีย)	0	0	*	381	*	381	Balau ( <i>Shorea Spp.</i> ) :
ดาร์กเรดเมอแรนตีหรือไลต์เรดเมอแรนตี	0	0	*	65	*	65	Dark Red Meranti or Light Red Meranti
รามิน (จำพวกโกนีสไตส์)	0	0	1	3,800	1	3,800	Ramin ( <i>Gonystylus spp.</i> ) :
ไม้ยางพารา	35	498,359	7,660,681	29,988,483,658	7,660,716	29,988,982,017	Rubberwood
ยูคาลิปตัส	177	542,067	0	0	177	542,067	Eucalyptus
มาฮอกกานี (จำพวกสเวเทียนี)	0	0	553	1,172,062	553	1,172,062	Mahogany ( <i>Swietenia spp.</i> )
วีโรลา อิมบูเบีย และแบลดา	0	0	23	49,065	23	49,065	Virola, Imbuia and Balsa:
บีช (จำพวกฟากัส)	0	0	3	134,138	3	134,138	Beech ( <i>Fagus spp.</i> )
ไม้หมอนรถไฟหรือราง	0	0	*	634	*	634	Railway or tramway sleepers (cross-ties) of wood
อื่นๆ	3,628	12,287,390	16,272	260,378,041	19,900	272,665,431	Others
รวม	4,412	17,474,077	7,685,070	30,547,136,234	7,689,482	30,564,610,311	Total

หมายเหตุ : \* น้อยกว่า 1.0 ลบ.ม.

Note : \* Less than 1.0 cum.

ที่มา : กรมศุลกากร

Source : The Customs Department

Table 17 Logs and Sawntimber Exports by Destination in 2014

ประเทศ	ไม้ท่อน Logs		ไม้แปรรูป Sawntimber		รวม Total		Country
	ลบ.ม. cum.	บาท baht	ลบ.ม. cum.	บาท baht	ลบ.ม. cum.	บาท baht	
ออสเตรเลีย	0	0	14	92,712	14	92,712	Australia
กัมพูชา	0	0	4	50,696	4	50,696	Cambodia
แคนาดา	0	0	205	1,977,943	205	1,977,943	Canada
จีน	118	1,663,281	7,650,039	29,856,789,216	7,650,157	29,858,452,497	China
ฟินแลนด์	0	0	1	16,008	1	16,008	Finland
ฝรั่งเศส	0	0	38	991,735	38	991,735	France
เยอรมนี	*	1,500	*	29,485	*	30,985	Germany
กวม	1	6,600	0	0	1	6,600	Guam
ฮ่องกง	0	0	2,038	29,259,505	2,038	29,259,505	Hong Kong
อินเดีย	3,932	13,483,913	49	1,990,401	3,981	15,474,314	India
อิสราเอล	0	0	27	2,699,262	27	2,699,262	Israel
อิตาลี	0	0	2	198,752	2	198,752	Italy
ญี่ปุ่น	1	3,601	4,816	157,445,034	4,817	157,448,635	Japan

ประเทศ	ไม้ท่อน Logs		ไม้แปรรูป Sawntimber		รวม Total		Country
	ลบ.ม.	บาท	ลบ.ม.	บาท	ลบ.ม.	บาท	
	cum.	baht	cum.	baht	cum.	baht	
เคนยา	0	0	1	149,241	1	149,241	Kenya
สาธารณรัฐประชาธิปไตยประชาชนเกาหลี	0	0	151	3,866,895	151	3,866,895	Korea Dem.
สาธารณรัฐเกาหลี	0	0	69	2,219,962	69	2,219,962	Korea Rep.
ลาว	134	1,546,880	580	1,189,689	714	2,736,569	Laos
ลิทัวเนีย	32	102,494	0	0	32	102,494	Lithuania
มาเลเซีย	0	0	19,315	185,155,607	19,315	185,155,607	Malaysia
มัลดีฟส์	85	278,100	1	84,067	86	362,167	Maldives
มอริเชียส	0	0	4	105,399	4	105,399	Mauritius
พม่า	1	1,176	95	2,306,681	96	2,307,857	Myanmar
เนเธอร์แลนด์	0	0	631	52,532,586	631	52,532,586	Netherlands
โอมาน	*	3,517	0	0	*	3,517	Oman
ฟิลิปปินส์	0	0	*	51	*	51	Philippines
โปแลนด์	0	0	11	2,168,784	11	2,168,784	Poland
กาตาร์	21	99,300	0	0	21	99,300	Qatar
รัสเซีย	0	0	8	196,000	8	196,000	Russian Fed.

ประเทศ	ไม้ท่อน Logs		ไม้แปรรูป Sawntimber		รวม Total		Country
	ลบ.ม. cum.	บาท baht	ลบ.ม. cum.	บาท baht	ลบ.ม. cum.	บาท baht	
ซาอุดีอาระเบีย	0	0	23	3,505,733	23	3,505,733	Saudi Arabia
สิงคโปร์	*	192	61	2,228,587	61	2,228,779	Singapore
สเปน	0	0	40	585,859	40	585,859	Spain
สวีเดน	0	0	4	451,620	4	451,620	Sweden
สวิตเซอร์แลนด์	0	0	202	1,355,869	202	1,355,869	Switzerland
เซเชลส์	0	0	17	100,695	17	100,695	Seychelles
ไต้หวัน	0	0	3,159	44,048,251	3,159	44,048,251	Taiwan
สหรัฐอเมริกา	2	100,361	929	147,240,230	931	147,340,591	U.S.A.
สหรัฐอาหรับเอมิเรตส์	84	178,847	0	0	84	178,847	United Arab Emirates
สหราชอาณาจักร	1	4,315	2,383	42,697,288	2,384	42,701,603	United Kingdom
เวียดนาม	0	0	153	3,406,391	153	3,406,391	Vietnam
รวม	4,412	17,474,077	7,685,070	30,547,136,234	7,689,482	30,564,610,311	Total

หมายเหตุ : \* น้อยกว่า 1.0 ลบ.ม.

Note : \* Less than 1.0 cum.

ที่มา : กรมศุลกากร

Source : The Customs Department

ตารางที่ 18 ของป่าบางชนิดและผลิตภัณฑ์อื่นๆ นำเข้า พ.ศ. 2555 - 2557

Table 18 Imports of Some Forest Products and Other Products 2012 - 2014

รายการ	หน่วย	2555 : 2012		2556 : 2013		2557 : 2014		Unit	Item
		ปริมาณ Quantity	บาท baht	ปริมาณ Quantity	บาท baht	ปริมาณ Quantity	บาท baht		
น้ำผึ้งธรรมชาติ	กก.	6,542,679	385,099,253	7,344,875	422,432,889	12,521,645	748,205,226	kg.	Natural honey
รังนก	กก.	47,577	2,505,023,159	40,382	1,679,339,723	54,149	1,728,652,796	kg.	Birds' nests
นอแรด รวมทั้งผงและเศษของเขี้ยว	กก.	0	0	142	269,751	0	0	kg.	Rhinoceros horns; ivory powder and waste
เขี้ยวอื่นๆ รวมทั้งผงและเศษของเขี้ยว	กก.	115	257,745	59	239,383	96	300,478	kg.	Other ivory powder and waste
เขากวาง	กก.	0	0	0	0	130	59,987	kg.	Antlers and deer horns
เขากวางอ่อน	กก.	400	1,679,038	0	0	200	713,723	kg.	Soft antlers
อบเชยและดอกอบเชย	กก.	1,764,939	88,256,637	1,885,140	109,718,754	1,470,282	116,210,181	kg.	Cinnamon and cinnamon-tree flower
กานพลู (ผล ดอกและก้านดอก)	กก.	86,071	19,638,186	108,294	26,077,743	87,601	24,071,672	kg.	Cloves (whole fruit, cloves and stems)
ลูกจันทน์เทศ	กก.	50,853	19,975,078	75,407	32,518,621	63,345	28,478,905	kg.	Nutmeg
ดอกจันทน์เทศ	กก.	33,320	23,655,767	39,756	21,620,150	35,683	15,627,104	kg.	Mace
กระวาน	กก.	71,907	11,247,531	79,926	14,058,722	86,394	14,097,748	kg.	Cardamons best
เร่ว	กก.	20,000	2,744,134	0	0	19,000	2,735,322	kg.	Cardamons bastard
ไม้จันทน์	กก.	22,017	5,839,070	22,038	5,759,304	24,015	6,571,747	kg.	Sandalwood
ชิ้นไม้สักคุณภาพ (กาฮารู)	กก.	0	0	200	182,969	363	246,371	kg.	Agarwood (Gaharu) chips
เปลือกไม้เบง (เปอร์ซีเคอร์ซีอีโคสเทอร์ม)	กก.	1,431,044	8,069,013	2,093,100	12,441,375	1,269,960	8,511,567	kg.	Bark of persea (Persea Kurzii Kosterm.)

รายการ	หน่วย	2555 : 2012		2556 : 2013		2557 : 2014		Unit	Item
		ปริมาณ Quantity	บาท baht	ปริมาณ Quantity	บาท baht	ปริมาณ Quantity	บาท baht		
กัมเอบรากบิก	กก.	390,631	43,147,618	631,219	67,955,495	278,342	50,936,184	kg.	Gum arabic
กายน	กก.	1,280	152,437	900	146,189	2,501	33,955	kg.	Gum benzoin or benjamin
ชัน	กก.	4,927,689	60,166,573	3,024,376	46,157,967	2,392,296	41,274,477	kg.	Gum damar
ครึ่ง	กก.	42,002	484,672	10,000	153,622	7	8,477	kg.	Lac
สีเสียด	กก.	52,938	6,019,152	67,600	8,269,826	60,554	8,012,971	kg.	Gambier or catechu
รง	กก.	74,800	2,928,094	650	71,500	7,300	1,372,816	kg.	Gamboge
ชันหอม	กก.	14,815	5,468,318	14,300	4,249,174	13,610	4,690,490	kg.	Balsams
ยางพรากกาคันท์	กก.	216,790	7,627,041	33,360	4,650,781	1,250	2,659,243	kg.	Gum tragacanth
ยางไม้จำพวกยางสนธรรมชาติยัง ไม่แปรรูปสภาพ	กก.	70,425	1,692,991	105,265	2,484,550	76,400	1,672,000	kg.	Natural resins, unmodified
ชันสน	กก.	290,091	9,556,626	261,532	6,298,493	510,844	11,466,028	kg.	Gum resins
ยางไม้ธรรมชาติอื่นๆ	กก.	1,426,921	247,465,288	1,111,606	198,295,417	1,190,853	189,622,963	kg.	Other natural gums
น้ำรัก	กก.	1,121	50,445	3,344	150,506	0	0	kg.	Japan (or Chinese) lacquer
ไม้ไผ่	กก.	21,500,841	52,570,268	11,059,874	24,351,595	5,022,043	13,505,847	kg.	Bamboos
หวายดิบทั้งต้น	กก.	1,365,804	20,030,073	1,361,438	37,580,119	1,304,642	26,204,399	kg.	Whole raw rattans
น้ำมันทั้งและแปรรูปของน้ำมันทั้ง ชนิดและใช้ที่ได้จากแมลง	กก.	70,375	5,274,147	85,477	5,963,322	918,655	76,798,616	kg.	Tung oil and its fractions
	กก.	186,037	39,361,193	157,072	39,942,384	153,136	43,933,363	kg.	Beeswax and other insect waxes

รายการ	หน่วย	2555 : 2012		2556 : 2013		2557 : 2014		Unit	Item
		ปริมาณ Quantity	บาท baht	ปริมาณ Quantity	บาท baht	ปริมาณ Quantity	บาท baht		
น้ำมันสนหรือยางสน (ซีลเฟท)	กก.	38,640	2,766,466	51,478	3,744,157	19,337	1,989,607	kg.	Gum, wood or sulphate turpentine oils
น้ำมันเทอร์พีนอื่นๆ	กก.	147,061	16,315,323	89,764	13,667,005	94,437	14,462,352	kg.	Other terpenic oils
โรซินและกรดเรซิน	กก.	4,138,265	224,117,310	3,378,375	192,278,149	3,984,495	306,854,752	kg.	Rosin and resin acids
เกลือของโรซินหรือของกรดเรซิน	กก.	602,669	38,966,532	445,317	28,315,129	528,924	36,570,173	kg.	Salts of rosin or of resin acids
เอสเทอร์กัม	กก.	280,586	20,098,020	333,351	23,310,140	298,374	28,997,673	kg.	Ester gums
รันกัมเป็นก้อนเหลี่ยม	กก.	119,000	8,354,246	107,006	9,047,440	212,212	21,667,492	kg.	Run gums in blocks
วูดทาร์และน้ำมันวูดทาร์	กก.	84,168	3,325,887	2,531	487,366	4,826	966,380	kg.	Wood tar and wood tar oils
วูดครีโอโซท	กก.	3,000	2,307,641	3,000	1,314,394	4,000	1,983,987	kg.	Wood creosote
ที่นั่งทำด้วยหวาย	ชิ้น	5,497	10,977,002	6,179	6,812,526	2,303	4,235,802	unit	Seats of cane
ที่นั่งทำด้วยไม้	ชิ้น	41,804	9,210,352	11,879	7,207,674	9,903	5,411,590	unit	Seats of bamboo
ที่นั่งทำด้วยวัสดุอื่นๆ รวมถึงกก หรือ วัสดุที่คล้ายกัน	ชิ้น	13,242	4,861,951	4,886	6,758,105	14,212	6,456,423	unit	Seats of other materials including osier or similar materials
เฟอร์นิเจอร์ทำด้วยหวาย	กก.	19,115	1,729,266	28,770	2,790,336	14,976	1,645,623	kg.	Furniture of cane
เฟอร์นิเจอร์ทำด้วยไม้	กก.	101,017	6,563,577	237,300	13,451,936	273,663	20,946,263	kg.	Furniture of bamboo
เฟอร์นิเจอร์ทำด้วยวัสดุอื่นๆ รวมถึง กก หรือวัสดุที่คล้ายกัน	ชิ้น	629,801	831,462,599	633,860	782,410,149	752,583	849,008,384	unit	Furniture of other materials including osier or similar materials

ที่มา : กรมศุลกากร

Source : The Customs Department

ตารางที่ 19 ของป่าบางชนิดและผลิตภัณฑ์อื่นๆ ส่งออก พ.ศ. 2555 - 2557

Table 19 Exports of Some Forest Products and Other Products 2012 - 2014

รายการ	หน่วย	2555 : 2012		2556 : 2013		2557 : 2014		Unit	Item
		ปริมาณ Quantity	บาท baht	ปริมาณ Quantity	บาท baht	ปริมาณ Quantity	บาท baht		
น้ำผึ้งธรรมชาติ	กก.	8,945,170	577,641,656	11,600,136	727,484,836	17,777,545	1,234,891,728	kg.	Natural honey
รังนก	กก.	38,462	61,223,823	94,402	129,216,587	89,890	95,495,717	kg.	Birds' nests
เขี้ยวอื่นๆ รวมทั้งเขี้ยวและเขี้ยวของเขี้ยว	กก.	492	138,985	870	239,825	1,441	1,388,487	kg.	Other ivory powder and waste
อบเชยและดอกอบเชย	กก.	38,865	2,714,902	28,907	3,207,303	26,973	3,559,449		Cinnamon and cinnamon-tree flower
กานพลู (ผล ดอกและก้านดอก)	กก.	1,608	57,034	324	128,120	2,207	1,101,066	kg.	Cloves (whole fruit, cloves and stems)
ลูกจันทน์เทศ	กก.	4,885	1,324,154	870	378,949	217	132,781	kg.	Nutmeg
ดอกจันทน์เทศ	กก.	2	3,490	0	0	3	1,080	kg.	Mace
กระวาน	กก.	18,391	4,950,096	6,300	1,834,203	112	46,575	kg.	Cardamons best
แว้ว	กก.	186	75,716	0	0	0	0	kg.	Cardamons bastard
รากระย้อม	กก.	100	29,733	0	0	0	0	kg.	Rauwolfia serpentina roots
ไม้จันทน์	กก.	57	15,142	341	118,924	73	25,595	kg.	Sandalwood
ชิ้นไม้สักฤๅณา (กาฮารู)	กก.	1,243	253,332	36,274	4,508,072	16,538	10,335,150	kg.	Agarwood (Gaharu) chips
เปลือกไม้บัง (เบอร์ซีเคอร์ซีอีโคสเทอร์ม)	กก.	0	0	0	0	52	1,604	kg.	Bark of persea ( <i>Persea Kurzii Kosterm</i> )
กัมอะราบิก	กก.	110,813	11,693,864	123,030	12,900,026	83,401	8,703,012	kg.	Gum arabic

รายการ	หน่วย	2555 : 2012		2556 : 2013		2557 : 2014		Unit	Item
		ปริมาณ Quantity	บาท baht	ปริมาณ Quantity	บาท baht	ปริมาณ Quantity	บาท baht		
กำยาน	กก.	1,524	838,537	19,563	4,258,510	13,438	1,938,561	kg.	Gum benzoin or benjamin
ชัน	กก.	3,607,359	152,773,538	3,817,533	143,911,826	3,628,759	157,849,112	kg.	Gum damar
ครึ่ง	กก.	2,229,763	715,980,625	1,850,496	761,837,214	2,260,831	409,653,907	kg.	Lac
สีเสียด	กก.	1,026,830	307,859,629	222,064	61,152,078	68,028	7,164,210	kg.	Gambier or catechu
รง	กก.	82,747	6,294,209	22,831	7,060,629	10,173	3,699,345	kg.	Garnboge
ชันหอม	กก.	2,040	311,216	2,635	316,738	1,987	393,463	kg.	Balsams
ยางทรากาคันท์	กก.	524,064	12,793,274	67,080	729,209	416,325	7,954,216	kg.	Gum tragacanth
ยางไม้จำพวกยางสนธรรมชาติยัง ไม่แปรรูปสภาพ	กก.	825	52,362	1,790	158,080	900	74,007	kg.	Natural resins, unmodified
ชันสน	กก.	29,000	585,460	117,750	2,767,167	13,150	2,006,202	kg.	Gum resins
ยางไม้ธรรมชาติอื่นๆ	กก.	409,721	50,804,333	594,783	181,308,505	535,180	182,261,890	kg.	Other natural gums
น้ำรัก	กก.	940	946,935	3,322	2,093,496	0	0	kg.	Japan (or Chinese) lacquer
ไม้ไผ่	กก.	3,795,530	31,245,743	2,395,728	17,754,877	4,378,147	47,223,394	kg.	Bamboos
หวายดิบทั้งต้น	กก.	73	16,848	188	17,000	89	22,209	kg.	Whole raw rattans
น้ำมันทั้งและแฟรกชันของน้ำมันทั้ง	กก.	350,144	18,747,935	11,840	510,366	44,292	2,809,009	kg.	Tung oil and its fractions
ขี้ผึ้งและขี้ผึ้งที่ได้จากแมลง	กก.	83,514	5,478,612	49,258	28,152,138	124,960	19,000,842	kg.	Beeswax and other insect waxes

รายการ	หน่วย	2555 : 2012		2556 : 2013		2557 : 2014		Unit	Item
		ปริมาณ Quantity	บาท baht	ปริมาณ Quantity	บาท baht	ปริมาณ Quantity	บาท baht		
น้ำมันสนหรือยางสน (ซีลเฟท)	กก.	33,145	1,396,067	49,057	2,078,254	14,688	594,386	kg.	Gum, wood or sulphate turpentine oils
น้ำมันเทอร์ฟีนอื่นๆ	กก.	29,226	4,421,870	20,396	4,204,265	19,944	3,970,317	kg.	Other terpenic oils
โรซินและกรดเรซิน	กก.	47,370	12,952,651	13,728	2,768,141	5,910	408,717	kg.	Rosin and resin acids
เกลือของโรซินหรือของกรดเรซิน	กก.	111,174	17,483,740	105,092	15,613,058	253,487	26,365,492	kg.	Salts of rosin or of resin acids
เอสเทอร์กัม	กก.	75,456	4,365,759	2,761	353,342	1,869	309,241	kg.	Ester gums
วูดทาร์และน้ำมันวูดทาร์	กก.	42,162	1,970,410	39,162	2,120,175	27,603	1,526,961	kg.	Wood tar and wood tar oils
ที่นั่งทำด้วยหวาย	ชิ้น	7,350	6,510,331	7,035	4,054,342	5,957	3,087,722	unit	Seats of cane
ที่นั่งทำด้วยไม้ไผ่	ชิ้น	3,793	7,659,818	1,420	1,302,733	3,175	2,596,666		Seats of bamboo
ที่นั่งทำด้วยวัสดุอื่นๆ รวมถึงกก หรือ วัสดุที่คล้ายกัน	ชิ้น	15,671	62,734,475	31,698	82,010,446	26,709	83,420,865	unit	Seats of other materials including osier or similar materials
เฟอร์นิเจอร์ทำด้วยหวาย	กก.	91,234	19,637,746	37,943	5,044,599	67,447	31,320,217	kg.	Furniture of cane
เฟอร์นิเจอร์ที่ทำด้วยไม้ไผ่	กก.	281,989	34,405,956	278,593	26,139,471	129,094	12,046,002	kg.	Furniture of bamboo
เฟอร์นิเจอร์ทำด้วยวัสดุอื่นๆ รวมถึง กก หรือวัสดุที่คล้ายกัน	ชิ้น	769,580	448,761,108	351,446	394,251,761	393,622	324,589,592	unit	Furniture of other materials including osier or similar materials

ที่มา : กรมศุลกากร

Source : The Customs Department

Table 20 Imports of Endangered Wildlife Species Statistics in 2013

ลำดับ No.	ชื่อสามัญ (Common Name)	ชื่อวิทยาศาสตร์ (Scientific Name)	จำนวนสินค้าแยกเป็นประเภท (Description and Quantity)										
			สิ่งมีชีวิต (ตัว) Live (unit)	งา (ชิ้น) Tusk (pieces)	หนังสัตว์ (ตร.ฟุต) Skin (Sq.ft.)	เศษหนัง (ชิ้น) Scrap Skin (pieces)	เกล็ด (กิโลกรัม) Scales (kgs.)	โครงกระดูก (ชิ้น) Skeletons (pieces)	ผลิตภัณฑ์หนัง (ชิ้น) Leather products (pieces)	สัตว์ stuffed (ตัว) Stuffed (heads)	ตัวอย่างจากสัตว์ (หลอด) Specimens (vials)	ตัวอย่างจากสัตว์ (มล.) Specimens (ml.)	ตัวอย่างจากสัตว์ (ชิ้น) Specimens (pieces)
	<b>สัตว์จำพวกเลี้ยงลูกด้วยนม</b>	<b>Mammalia</b>	<b>363</b>	<b>2</b>	<b>332.94</b>	<b>0</b>	<b>50</b>	<b>2,910</b>	<b>7</b>	<b>1</b>	<b>1</b>	<b>28.80</b>	<b>43</b>
1	Hippopotamus	<i>Hippopotamus amphibius</i>	-	2	-	-	-	-	-	-	-	-	-
2	Peccary	<i>Tayassu tajacu</i>	-	-	332.94	-	-	-	-	-	-	-	-
3	Argentine Grey Fox	<i>Lycalopex griseus</i>	-	-	-	-	-	7	-	-	-	-	-
4	Fennec Fox	<i>Vulpes zerda</i>	70	-	-	-	-	-	-	-	-	-	-
5	Serval	<i>Leptailurus serval</i>	2	-	-	-	-	-	-	-	-	-	-
6	Lion	<i>Panthera leo</i>	13	-	-	-	-	2,910	-	-	-	-	-
7	Tiger	<i>Panthera tigris</i>	13	-	-	-	-	-	-	-	-	-	-
8	Amur Tiger	<i>Panthera tigris altaica</i>	5	-	-	-	-	-	-	-	-	-	-
9	American Black Bear	<i>Ursus americanus</i>	-	-	-	-	-	-	-	-	1	-	-
10	African Civet	<i>Civettictis civetta</i>	10	-	-	-	-	-	-	-	-	-	-
11	White Rhinoceros	<i>Ceratotherium simum simum</i>	2	-	-	-	-	-	-	-	-	-	-
12	Giant Pangolin	<i>Manis gigantea</i>	-	-	-	-	50	-	-	-	-	-	-
13	White-fronted Marmoset	<i>Callithrix geoffroyi</i>	2	-	-	-	-	-	-	-	-	-	-



ลำดับ No.	ชื่อสามัญ (Common Name)	ชื่อวิทยาศาสตร์ (Scientific Name)	จำนวนสินค้าแยกเป็นประเภท (Description and Quantity)																			
			สิ่งมีชีวิต (ตัว) Live (unit)	งา (ชิ้น) Tusk (pieces)	หนังสัตว์ (ตร.ฟุต) Skin (Sq.ft)	เศษหนัง (ชิ้น) Scrap Skin (pieces)	เกล็ด (กิโลกรัม) Scales (kgs.)	โครงกระดูก (ชิ้น) Skeletons (pieces)	ผลิตภัณฑ์จากหนัง (ชิ้น) Leather products (pieces)	สัตว์ stuffed (หัว) Stuffed (heads)	ตัวอย่างจากสัตว์ (หลอด) Specimens (vials)	ตัวอย่างจากสัตว์ (มล.) Specimens (ml.)	ตัวอย่างจากสัตว์ (ชิ้น) Specimens (pieces)									
28	Gyr Falcon x Aplomado Falcon	<i>Falco rusticolus x Falco femoralis</i>	1	-	-	-	-	-	-	-	-	-	-	-	-	-	-	-	-	-	-	
29	White-Cockatoo	<i>Cacatua alba</i>	2	-	-	-	-	-	-	-	-	-	-	-	-	-	-	-	-	-	-	-
30	Ducorps's Cockatoo	<i>Cacatua ducorpsii</i>	82	-	-	-	-	-	-	-	-	-	-	-	-	-	-	-	-	-	-	-
31	Goffin's Cockatoo	<i>Cacatua goffiniana</i>	2	-	-	-	-	-	-	-	-	-	-	-	-	-	-	-	-	-	-	-
32	Major Mitchell's Cockatoo	<i>Cacatua leadbeateri</i>	37	-	-	-	-	-	-	-	-	-	-	-	-	-	-	-	-	-	-	-
33	Red Tailed Cockatoo	<i>Calyptorhynchus banksii</i>	2	-	-	-	-	-	-	-	-	-	-	-	-	-	-	-	-	-	-	-
34	Roseate Cockatoo	<i>Eolophus roseicapilla</i>	250	-	-	-	-	-	-	-	-	-	-	-	-	-	-	-	-	-	-	-
35	Palm Cockatoo	<i>Probosciger aterrimus</i>	36	-	-	-	-	-	-	-	-	-	-	-	-	-	-	-	-	-	-	-
36	Madagascar Lovebird	<i>Agapornis canus</i>	250	-	-	-	-	-	-	-	-	-	-	-	-	-	-	-	-	-	-	-
37	Fischer's Lovebird	<i>Agapornis fischeri</i>	477	-	-	-	-	-	-	-	-	-	-	-	-	-	-	-	-	-	-	-
38	Nyasa Lovebird	<i>Agapornis lilianae</i>	670	-	-	-	-	-	-	-	-	-	-	-	-	-	-	-	-	-	-	-
39	Black-cheeked-Lovebird	<i>Agapornis nigrigenis</i>	550	-	-	-	-	-	-	-	-	-	-	-	-	-	-	-	-	-	-	-
40	Black-masked Lovebird	<i>Agapornis personatus</i>	2,221	-	-	-	-	-	-	-	-	-	-	-	-	-	-	-	-	-	-	-
41	Australian King Parrot	<i>Alisterus scapularis</i>	70	-	-	-	-	-	-	-	-	-	-	-	-	-	-	-	-	-	-	-
42	Turquoise-fronted Parrot	<i>Amazona aestiva</i>	60	-	-	-	-	-	-	-	-	-	-	-	-	-	-	-	-	-	-	-

ลำดับ No.	ชื่อสามัญ (Common Name)	ชื่อวิทยาศาสตร์ (Scientific Name)	จำนวนสินค้าแยกเป็นประเภท (Description and Quantity)														
			สิ่งมีชีวิต (ตัว) Live (unit)	งา (ชิ้น) Tusk (pieces)	หนังสัตว์ (ตร.ฟุต) Skin (Sq.ft.)	เศษหนัง (ชิ้น) Scrap Skin (pieces)	เกล็ด (กิโลกรัม) Scales (kgs.)	โครงกระดูก (ชิ้น) Skeltons (pieces)	ผลิตภัณฑ์หนัง (ชิ้น) Leather products (pieces)	สัตว์ศพ (ตัว) Stuffed (heads)	ตัวอย่างจากสัตว์ (หลอด) Specimens (vials)	ตัวอย่างจากสัตว์ (มล.) Specimens (ml.)	ตัวอย่างจากสัตว์ (ชิ้น) Specimens (pieces)				
43	White-fronted Parrot	<i>Amazona albifrons</i>	20	-	-	-	-	-	-	-	-	-	-	-	-	-	-
44	Orange-winged Amazon	<i>Amazona amazonica</i>	190	-	-	-	-	-	-	-	-	-	-	-	-	-	-
45	Yellow-naped Amazon	<i>Amazona auropalliata</i>	2	-	-	-	-	-	-	-	-	-	-	-	-	-	-
46	Red-lore Parrot	<i>Amazona autumnalis</i>	20	-	-	-	-	-	-	-	-	-	-	-	-	-	-
47	Yellow-shouldered Amazon	<i>Amazona barbadensis</i>	19	-	-	-	-	-	-	-	-	-	-	-	-	-	-
48	Mealy Parrot	<i>Amazona farinosa</i>	127	-	-	-	-	-	-	-	-	-	-	-	-	-	-
49	Cuban Amazon	<i>Amazona leucocephala</i>	20	-	-	-	-	-	-	-	-	-	-	-	-	-	-
50	Yellow-fronted Amazon	<i>Amazona ochrocephala</i>	296	-	-	-	-	-	-	-	-	-	-	-	-	-	-
51	Hyacinth Macaw	<i>Anodorhynchus hyacinthinus</i>	29	-	-	-	-	-	-	-	-	-	-	-	-	-	-
52	Blue-and-Gold Macaw	<i>Ara ararauna</i>	559	-	-	-	-	-	-	-	-	-	-	-	-	-	-
53	Red-and-green Macaw	<i>Ara chloroptera</i>	352	-	-	-	-	-	-	-	-	-	-	-	-	-	-
54	Scarlet Macaw	<i>Ara macao</i>	181	-	-	-	-	-	-	-	-	-	-	-	-	-	-
55	Military Macaw	<i>Ara militaris</i>	9	-	-	-	-	-	-	-	-	-	-	-	-	-	-
56	Chestnut-fronted Macaw	<i>Ara severa</i>	25	-	-	-	-	-	-	-	-	-	-	-	-	-	-
57	Sun Conure	<i>Aratinga solstitialis</i>	352	-	-	-	-	-	-	-	-	-	-	-	-	-	-
58	Golden-winged Parakeet	<i>Brotogeris chrysoptera</i>	75	-	-	-	-	-	-	-	-	-	-	-	-	-	-

ลำดับ No.	ชื่อสามัญ (Common Name)	ชื่อวิทยาศาสตร์ (Scientific Name)	จำนวนสินค้าแยกเป็นประเภท (Description and Quantity)														
			สิ่งมีชีวิต (ตัว) Live (unit)	งา (ชิ้น) Tusk (pieces)	หนังสัตว์ (ตร.ฟุต) Skin (Sq.ft)	เศษหนัง (ชิ้น) Scrap Skin (pieces)	เกล็ด (กิโลกรัม) Scales (kgs.)	โครงกระดูก (ชิ้น) Skeletons (pieces)	ผลิตภัณฑ์หนัง (ชิ้น) Leather products (pieces)	สัตว์ศพ (ตัว) Stuffed (heads)	ตัวอย่างจากสัตว์ (หลอด) Specimens (vials)	ตัวอย่างจากสัตว์ (มล.) Specimens (ml.)	ตัวอย่างจากสัตว์ (ชิ้น) Specimens (pieces)				
59	Yellow-fronted Kakariki	<i>Cyanoramphus auriceps</i>	140	-	-	-	-	-	-	-	-	-	-	-	-	-	-
60	Hawk-headed Parrot	<i>Deroytus accipitrinus</i>	27	-	-	-	-	-	-	-	-	-	-	-	-	-	-
61	Red-shouldered Macaw	<i>Diopsittaca nobilis</i>	1,580	-	-	-	-	-	-	-	-	-	-	-	-	-	-
62	Eclectus Parrot	<i>Eclectus rostratus</i>	38	-	-	-	-	-	-	-	-	-	-	-	-	-	-
63	Celestial Parrotlet	<i>Forpus coelestis</i>	34	-	-	-	-	-	-	-	-	-	-	-	-	-	-
64	Green-rumped Parrotlet	<i>Forpus passerinus</i>	15	-	-	-	-	-	-	-	-	-	-	-	-	-	-
65	Grey-breasted Parakeet	<i>Myiopsitta monachus</i>	300	-	-	-	-	-	-	-	-	-	-	-	-	-	-
66	Blue-winged Parrot	<i>Neophema chrysostoma</i>	20	-	-	-	-	-	-	-	-	-	-	-	-	-	-
67	Elegant Parrot	<i>Neophema elegans</i>	17	-	-	-	-	-	-	-	-	-	-	-	-	-	-
68	Turquoise Parrot	<i>Neophema pulchella</i>	193	-	-	-	-	-	-	-	-	-	-	-	-	-	-
69	Scarlet-chested Parrot	<i>Neophema splendida</i>	309	-	-	-	-	-	-	-	-	-	-	-	-	-	-
70	Bourke's Parrot	<i>Neopsephotus bourkii</i>	380	-	-	-	-	-	-	-	-	-	-	-	-	-	-
71	Blue bonnet	<i>Northiella haematogaster</i>	10	-	-	-	-	-	-	-	-	-	-	-	-	-	-
72	Red-bellied Macaw	<i>Orthopsittaca manilata</i>	55	-	-	-	-	-	-	-	-	-	-	-	-	-	-
73	White-bellied Parrot	<i>Pionites leucogaster</i>	154	-	-	-	-	-	-	-	-	-	-	-	-	-	-
74	Black-headed Parrot	<i>Pionites melanocephalus</i>	478	-	-	-	-	-	-	-	-	-	-	-	-	-	-

ลำดับ No.	ชื่อสามัญ (Common Name)	ชื่อวิทยาศาสตร์ (Scientific Name)	จำนวนสินค้าแยกเป็นประเภท (Description and Quantity)																					
			สิ่งมีชีวิต (ตัว) Live (unit)	งา (ชิ้น) Tusk (pieces)	หนังสัตว์ (ตร.ฟุต) Skin (Sq.Ft.)	เศษหนัง (ชิ้น) Scrap Skin (pieces)	เกล็ด (กิโลกรัม) Scales (kgs.)	โครงกระดูก (ชิ้น) Skeletons (pieces)	ผลิตภัณฑ์จากหนัง (ชิ้น) Leather products (pieces)	สัตว์ศพ (ตัว) Stuffed (heads)	ตัวอย่างจากสัตว์ (หลอด) Specimens (vials)	ตัวอย่างจากสัตว์ (มล.) Specimens (mL.)	ตัวอย่างจากสัตว์ (ชิ้น) Specimens (pieces)											
75	Bronze-winged Parrot	<i>Pionus chalcopterus</i>	4	-	-	-	-	-	-	-	-	-	-	-	-	-	-	-	-	-	-			
76	Dusky Parrot	<i>Pionus fuscus</i>	95	-	-	-	-	-	-	-	-	-	-	-	-	-	-	-	-	-	-	-		
77	Blue-headed Parrot	<i>Pionus menstruus</i>	91	-	-	-	-	-	-	-	-	-	-	-	-	-	-	-	-	-	-	-		
78	Crimson Rosella	<i>Platycercus elegans</i>	80	-	-	-	-	-	-	-	-	-	-	-	-	-	-	-	-	-	-	-	-	
79	Golden-mantled Rosella	<i>Platycercus eximius</i>	110	-	-	-	-	-	-	-	-	-	-	-	-	-	-	-	-	-	-	-	-	
80	Senegal Parrot	<i>Poicephalus senegalus</i>	500	-	-	-	-	-	-	-	-	-	-	-	-	-	-	-	-	-	-	-	-	
81	Jardine's Parrot	<i>Poicephalus guillemi</i>	200	-	-	-	-	-	-	-	-	-	-	-	-	-	-	-	-	-	-	-	-	-
82	Barraband Parakeet	<i>Polytelis swainsonii</i>	10	-	-	-	-	-	-	-	-	-	-	-	-	-	-	-	-	-	-	-	-	-
83	Red-rumped Parrot	<i>Psephotus haematonotus</i>	100	-	-	-	-	-	-	-	-	-	-	-	-	-	-	-	-	-	-	-	-	-
84	Many-coloured Parakeet	<i>Psephotus varius</i>	40	-	-	-	-	-	-	-	-	-	-	-	-	-	-	-	-	-	-	-	-	-
85	Plum-headed Parakeet	<i>Psittacula cyanocephala</i>	20	-	-	-	-	-	-	-	-	-	-	-	-	-	-	-	-	-	-	-	-	-
86	Grey Parrot	<i>Psittacus erithacus</i>	901	-	-	-	-	-	-	-	-	-	-	-	-	-	-	-	-	-	-	-	-	-
87	Timneh Parrots	<i>Psittacus erithacus timneh</i>	50	-	-	-	-	-	-	-	-	-	-	-	-	-	-	-	-	-	-	-	-	-
88	Red-capped Parrot	<i>Purpurecephalus spurius</i>	10	-	-	-	-	-	-	-	-	-	-	-	-	-	-	-	-	-	-	-	-	-
89	Green-cheeked Conure	<i>Pyrrhura molinae</i>	35	-	-	-	-	-	-	-	-	-	-	-	-	-	-	-	-	-	-	-	-	-
90	Crimson-bellied Parakeet	<i>Pyrrhura perlata</i>	34	-	-	-	-	-	-	-	-	-	-	-	-	-	-	-	-	-	-	-	-	-
91	Painted Conure	<i>Pyrrhura picta</i>	18	-	-	-	-	-	-	-	-	-	-	-	-	-	-	-	-	-	-	-	-	-

ลำดับ No.	ชื่อสามัญ (Common Name)	ชื่อวิทยาศาสตร์ (Scientific Name)	จำนวนสินค้าแยกเป็นประเภท (Description and Quantity)														
			สิ่งมีชีวิต (ตัว) Live (unit)	งา (ชิ้น) Tusk (pieces)	หนังสัตว์ (ตร.ฟุต) Skin (Sq.ft.)	เศษหนัง (ชิ้น) Scrap Skin (pieces)	เกล็ด (กิโลกรัม) Scales (kgs.)	โครงกระดูก (ชิ้น) Skeletons (pieces)	ผลิตภัณฑ์หนัง (ชิ้น) Leather products (pieces)	สัตว์หนัง (ตัว) Stuffed (heads)	ตัวอย่างจากสัตว์ (หลอด) Specimens (vials)	ตัวอย่างจากสัตว์ (มล.) Specimens (ml.)	ตัวอย่างจากสัตว์ (ชิ้น) Specimens (pieces)				
92	Eurasian Eagle-Owl	<i>Bubo bubo</i>	4	-	-	-	-	-	-	-	-	-	-	-	-	-	-
93	Siberian Eagle Owl	<i>Bubo Bubo sibiricus</i>	4	-	-	-	-	-	-	-	-	-	-	-	-	-	-
94	Snowy Owl	<i>Nyctea scandiaca</i>	3	-	-	-	-	-	-	-	-	-	-	-	-	-	-
95	Great Grey Owl	<i>Strix nebulosa</i>	1	-	-	-	-	-	-	-	-	-	-	-	-	-	-
	<b>สัตว์จำพวกสัตว์เลื้อยคาน</b>	<b>Reptilia</b>	<b>3,759</b>	<b>0</b>	<b>0.00</b>	<b>6,139</b>	<b>0</b>	<b>0</b>	<b>0</b>	<b>14,197</b>	<b>0</b>	<b>0</b>	<b>0.00</b>	<b>0</b>	<b>0</b>	<b>0</b>	<b>0</b>
96	American Alligator	<i>Alligator mississippiensis</i>	-	-	-	-	-	-	-	-	-	-	-	-	-	-	-
97	Common Caiman	<i>Caiman crocodilus crocodilus</i>	-	-	-	-	-	-	-	-	-	-	-	-	-	-	-
98	Brown Caiman	<i>Caiman crocodilus fuscus</i>	-	-	-	3,363	-	-	-	-	-	-	-	-	-	-	-
99	Yacare Caiman	<i>Caiman yacare</i>	-	-	-	1,100	-	-	-	-	-	-	-	-	-	-	-
100	Nile Crocodile	<i>Crocodylus niloticus</i>	-	-	-	82	-	-	-	-	-	-	-	-	-	-	-
101	Sudanese Dab Lizard	<i>Uromastyx dispar</i>	100	-	-	-	-	-	-	-	-	-	-	-	-	-	-
102	Sahara Mastigure	<i>Uromastyx geyri</i>	6	-	-	-	-	-	-	-	-	-	-	-	-	-	-
103	Eyed Dabb Lizard	<i>Uromastyx ocellata</i>	100	-	-	-	-	-	-	-	-	-	-	-	-	-	-
104	Parson's Giant Chameleon	<i>Calumma parsonii</i>	10	-	-	-	-	-	-	-	-	-	-	-	-	-	-
105	Veiled Chameleon	<i>Chamaeleo calypttratus</i>	600	-	-	-	-	-	-	-	-	-	-	-	-	-	-
106	Carpet Chameleon	<i>Furcifer lateralis</i>	15	-	-	-	-	-	-	-	-	-	-	-	-	-	-
107	Panther Chameleon	<i>Furcifer pardalis</i>	210	-	-	-	-	-	-	-	-	-	-	-	-	-	-

ลำดับ No.	ชื่อสามัญ (Common Name)	ชื่อวิทยาศาสตร์ (Scientific Name)	จำนวนสินค้าแยกเป็นประเภท (Description and Quantity)																				
			สิ่งมีชีวิต (ตัว) Live (unit)	งา (ชิ้น) Tusk (pieces)	หนังสัตว์ (ตร.ฟุต) Skin (sq.ft.)	เศษหนัง (ชิ้น) Scrap Skin (pieces)	เกล็ด (กิโลกรัม) Scales (kgs.)	โครงกระดูก (ชิ้น) Skeletons (pieces)	ผลิตภัณฑ์หนัง (ชิ้น) Leather products (pieces)	สัตว์ stuffed (ตัว) Stuffed (heads)	ตัวอย่างจากสัตว์ (หลอด) Specimens (vials)	ตัวอย่างจากสัตว์ (มล.) Specimens (ml.)	ตัวอย่างจากสัตว์ (ชิ้น) Specimens (pieces)										
108	Madagascar Giant Chameleon	<i>Furcifer verrucosus</i>	8	-	-	-	-	-	-	-	-	-	-	-	-	-	-	-	-	-	-	-	
109	Common Iguana	<i>Iguana iguana</i>	50	-	-	-	-	-	-	-	-	-	-	-	-	-	-	-	-	-	-	-	-
110	Lined Day Gecko	<i>Phelsuma lineata</i>	132	-	-	-	-	-	-	-	-	-	-	-	-	-	-	-	-	-	-	-	-
111	Madagascar Day Gecko	<i>Phelsuma madagascariensis</i>	70	-	-	-	-	-	-	-	-	-	-	-	-	-	-	-	-	-	-	-	-
112	Peacock Day Gecko	<i>Phelsuma quadriocellata</i>	40	-	-	-	-	-	-	-	-	-	-	-	-	-	-	-	-	-	-	-	-
113	Flat-tailed Gecko	<i>Uroplatus ebenau</i>	10	-	-	-	-	-	-	-	-	-	-	-	-	-	-	-	-	-	-	-	-
114	Fiji Iguana	<i>Brachylophus bulabula</i>	4	-	-	-	-	-	-	-	-	-	-	-	-	-	-	-	-	-	-	-	-
115	Fiji Banded Iguana	<i>Brachylophus fasciatus</i>	26	-	-	-	-	-	-	-	-	-	-	-	-	-	-	-	-	-	-	-	-
116	Guyanana Caiman Lizard	<i>Dracaena guianensis</i>	15	-	-	-	-	-	-	-	-	-	-	-	-	-	-	-	-	-	-	-	-
117	Argentine Black White Tegu	<i>Tupinambis merianae</i>	12	-	-	-	-	-	-	-	-	-	-	-	-	-	-	-	-	-	-	-	-
118	Argentine Tegu	<i>Tupinambis rufescens</i>	6	-	-	-	-	-	-	-	-	-	-	-	-	-	-	-	-	-	-	-	-
119	Banded Tegu	<i>Tupinambis teguixin</i>	200	-	-	-	-	-	-	-	-	-	-	-	-	-	-	-	-	-	-	-	-
120	Bosc's Monitor	<i>Varanus exanthematicus</i>	200	-	-	-	-	-	-	-	-	-	-	-	-	-	-	-	-	-	-	-	-
121	Nile Monitor	<i>Varanus niloticus</i>	-	-	-	-	1,594	-	-	-	-	-	-	-	-	-	-	-	-	-	-	8,163	-
122	Chinese Crocodile Lizard	<i>Shinisaurus crocodilurus</i>	2	-	-	-	-	-	-	-	-	-	-	-	-	-	-	-	-	-	-	-	-
123	Dumeril's Boa	<i>Acrantophis dumerilii</i>	1	-	-	-	-	-	-	-	-	-	-	-	-	-	-	-	-	-	-	-	-
124	Boa Constrictor	<i>Boa constrictor</i>	229	-	-	-	-	-	-	-	-	-	-	-	-	-	-	-	-	-	-	-	-

ลำดับ No.	ชื่อสามัญ (Common Name)	ชื่อวิทยาศาสตร์ (Scientific Name)	จำนวนสินค้าแยกเป็นประเภท (Description and Quantity)													
			สิ่งมีชีวิต (ตัว) Live (unit)	งา (ชิ้น) Tusk (pieces)	หนังสัตว์ (ตร.ฟุต) Skin (Sq.ft.)	เศษหนัง (ชิ้น) Scrap Skin (pieces)	เกล็ด (กิโลกรัม) Scales (kgs.)	โครงกระดูก (ชิ้น) Skeletons (pieces)	ผลิตภัณฑ์จากหนัง (ชิ้น) Leather products (pieces)	สัตว์ศพ (ตัว) Stuffed (heads)	ตัวอย่างจากสัตว์ (หลอด) Specimens (vials)	ตัวอย่างจากสัตว์ (มล.) Specimens (ml.)	ตัวอย่างจากสัตว์ (ชิ้น) Specimens (pieces)			
125	Monocled Cobra	<i>Naja kaouthia</i>	-	-	-	-	-	-	-	-	1	-	-	-	-	-
126	Indonesian Cobra	<i>Naja sputatrix</i>	-	-	-	-	-	-	-	-	1	-	-	-	-	-
127	Carpet Python	<i>Morelia spilota variegata</i>	10	-	-	-	-	-	-	-	-	-	-	-	-	-
128	Ball Python	<i>Python regius</i>	139	-	-	-	-	-	-	-	-	-	-	-	-	-
129	Aldabra Giant Tortoise	<i>Aldabrachelys gigantea</i>	200	-	-	-	-	-	-	-	-	-	-	-	-	-
130	Red-footed Tortoise	<i>Chelonoidis carbonaria</i>	169	-	-	-	-	-	-	-	-	-	-	-	-	-
131	Yellow-footed Tortoise	<i>Chelonoidis denticulata</i>	24	-	-	-	-	-	-	-	-	-	-	-	-	-
132	African Spurred Tortoise	<i>Geochelone sulcata</i>	283	-	-	-	-	-	-	-	-	-	-	-	-	-
133	Home's Hinged Tortoise	<i>Kinixys homeana</i>	30	-	-	-	-	-	-	-	-	-	-	-	-	-
134	Leopard Tortoise	<i>Stigmochelys pardalis</i>	707	-	-	-	-	-	-	-	-	-	-	-	-	-
135	Greek Tortoise	<i>Testudo graeca</i>	1	-	-	-	-	-	-	-	-	-	-	-	-	-
136	Hermann's Tortoise	<i>Testudo hermanni</i>	100	-	-	-	-	-	-	-	-	-	-	-	-	-
137	Marginated Tortoise	<i>Testudo marginata</i>	50	-	-	-	-	-	-	-	-	-	-	-	-	-
<b>รวมทั้งหมด</b>			<b>17,219</b>	<b>2</b>	<b>332.94</b>	<b>6,139</b>	<b>50</b>	<b>2,910</b>	<b>14,204</b>	<b>1</b>	<b>28.80</b>	<b>43</b>				

ที่มา : กองคุ้มครองพันธุ์สัตว์ป่าและพืชป่าตามอนุสัญญา กรมอุทยานแห่งชาติ สัตว์ป่า และพันธุ์พืช

Source : CITES Enforcement Division, Department of National Parks, Wildlife and Plant Conservation

Table 21 Exports - Re-exports of Endangered Wildlife Species Statistics in 2013

ลำดับ No.	ชื่อสามัญ (Common Name)	ชื่อวิทยาศาสตร์ (Scientific Name)	จำนวนสินค้าแยกเป็นประเภท (Description and Quantity)							
			สิ่งมีชีวิต (ตัว) Live (unit)	หนัง (แผ่น) Skin (pieces)	หนัง (กิโลกรัม) Skin (kilogram)	เศษหนัง (แผ่น) Scrap Skin (pieces)	เศษหนัง (กิโลกรัม) Scrap Skin (kilogram)	ผลิตภัณฑ์หนัง (ชิ้น) Leather products (pieces)	ตัวอย่างจากสัตว์ (หลอด/มล.) Specimens (ml.)	
	<b>สัตว์จำพวกเลี้ยงลูกด้วยนม</b>	<b>Mammalia</b>	1	210	0	0	0	0	7	568
1	Vicugna	<i>Vicugna vicugna</i>	-	-	-	-	-	-	7	-
2	Giant Panda	<i>Ailuropoda melanoleuca</i>	1	-	-	-	-	-	-	-
3	Giant Pangolin	<i>Manis gigantea</i>	-	10	-	-	-	-	-	-
4	Tree Pangolin	<i>Manis tricuspis</i>	-	200	-	-	-	-	-	-
5	Rhesus Monkey	<i>Macaca mulatta</i>	-	-	-	-	-	-	-	568
	<b>สัตว์จำพวกสัตว์ปีก</b>	<b>Aves</b>	1,122	0	0	0	0	0	0	0
6	Brahminy Kite	<i>Haliastur indus</i>	2	-	-	-	-	-	-	-
7	Crowned Hawk-Eagle	<i>Stephanoaetus coronatus</i>	2	-	-	-	-	-	-	-
8	Green Peafowl	<i>Pavo muticus imperator</i>	6	-	-	-	-	-	-	-
9	Java Sparrow	<i>Padda oryzivora</i>	61	-	-	-	-	-	-	-
10	White Cockatoo	<i>Cacatua alba</i>	10	-	-	-	-	-	-	-
11	Greater Sulphur-crested Cockatoo	<i>Cacatua galerita</i>	17	-	-	-	-	-	-	-

ลำดับ No.	ชื่อสามัญ (Common Name)	ชื่อวิทยาศาสตร์ (Scientific Name)	จำนวนสินค้าแยกเป็นประเภท (Description and Quantity)							
			สิ่งมีชีวิต (ตัว) Live (unit)	หนัง (แผ่น) Skin (pieces)	หนัง (กิโลกรัม) Skin (kilogram)	เศษหนัง (แผ่น) Scrap Skin (pieces)	เศษหนัง (กิโลกรัม) Scrap Skin (kilogram)	ผลิตภัณฑ์จากหนัง (ชิ้น) Leather products (pieces)	ตัวอย่างจากสัตว์ (หลอด/มล.) Specimens (ml.)	
12	Major Mitchell's Cockatoo	<i>Cacatua leadbeateri</i>	10	-	-	-	-	-	-	-
13	Moluccan Cockatoo	<i>Cacatua moluccensis</i>	4	-	-	-	-	-	-	-
14	Galah	<i>Eolophus roseicapilla</i>	32	-	-	-	-	-	-	-
15	Duyvenbode's Lory	<i>Chalcopsitta duivenbodei</i>	1	-	-	-	-	-	-	-
16	Yellowish-streaked Lory	<i>Chalcopsitta sinitillata</i>	3	-	-	-	-	-	-	-
17	Rainbow Lory	<i>Trichoglossus haematodus</i>	10	-	-	-	-	-	-	-
18	Fischer's Lovebird	<i>Agapornis fischeri</i>	500	-	-	-	-	-	-	-
19	Australian King Parrot	<i>Alisterus scapularis</i>	60	-	-	-	-	-	-	-
20	White-fronted Amazon	<i>Amazona albifrons</i>	14	-	-	-	-	-	-	-
21	Blue-and-gold Macaw	<i>Ara ararauna</i>	15	-	-	-	-	-	-	-
22	Green-winged Macaw	<i>Ara chloropterus</i>	8	-	-	-	-	-	-	-
23	Sun Conure	<i>Aratinga solstitialis</i>	300	-	-	-	-	-	-	-
24	Hawk-headed Parrot	<i>Derophtus accipitrinus</i>	8	-	-	-	-	-	-	-
25	Eclactus Parrot	<i>Eclactus roratus</i>	6	-	-	-	-	-	-	-
26	Black-headed Caique	<i>Pionites melanocephalus</i>	3	-	-	-	-	-	-	-
27	Grey Parrot	<i>Psittacus erithacus</i>	50	-	-	-	-	-	-	-

ลำดับ No.	ชื่อสามัญ (Common Name)	ชื่อวิทยาศาสตร์ (Scientific Name)	จำนวนสินค้าแยกเป็นประเภท (Description and Quantity)									
			สิ่งมีชีวิต (ตัว) Live (unit)	หนัง (แผ่น) Skin (pieces)	หนัง (กิโลกรัม) Skin (kilogram)	เศษหนัง (แผ่น) Scrap Skin (pieces)	เศษหนัง (กิโลกรัม) Scrap Skin (kilogram)	ผลิตภัณฑ์หนัง (ชิ้น) Leather products (pieces)	ตัวอย่างจากสัตว์ (หลอด/มล.) Specimens (mL)			
		<b>สัตว์จำพวกสัตว์เลื้อยคลาน</b>	<b>Reptilia</b>									
28	American Alligator	<i>Alligator mississippiensis</i>	-	-	-	-	-	-	-	23,722	-	0
29	Brown Caiman	<i>Caiman crocodilus fuscus</i>	-	-	-	30	-	-	-	5,007	-	-
30	Nile Crocodile	<i>Crocodylus niloticus</i>	-	-	-	-	-	-	-	5,299	-	-
31	Parson's Chameleon	<i>Calumma parsonii</i>	8	-	-	-	-	-	-	-	-	-
32	Argentine Black and White Tegu	<i>Tupinambis merianae</i>	-	-	-	-	-	-	-	6	-	-
33	Nile Monitor	<i>Varanus niloticus</i>	-	-	-	-	-	-	-	5,027	-	-
34	Monocled Cobra	<i>Naja kaouthia</i>	-	1,780	-	-	-	-	-	-	-	-
35	Burmese Python	<i>Python molurus bivittatus</i>	-	333	-	-	-	-	-	1,768	-	-
36	Reticulated Python	<i>Python reticulatus</i>	-	59	-	-	-	-	-	2,853	-	-
37	African Rock Python	<i>Python sebae</i>	-	-	-	-	-	-	-	2	-	-
		<b>รวมทั้งหมด</b>	<b>1,131</b>	<b>2,382</b>	<b>0</b>	<b>30</b>	<b>0</b>	<b>0</b>	<b>23,729</b>	<b>568</b>		

ที่มา : กองคุ้มครองพันธุ์สัตว์ป่าและพืชป่าตามอนุสัญญา กรมอุทยานแห่งชาติ สัตว์ป่า และพันธุ์พืช

Source : CITES Enforcement Division, Department of National Parks, Wildlife and Plant Conservation



ตารางที่ 23 งบประมาณรายจ่าย จำแนกตามหมวดรายจ่าย ปีงบประมาณ 2553 - 2557  
 Table 23 Budget Allocation by Item of Expenditure in Fiscal Year 2010 - 2014

หน่วย : บาท

หน่วย : บาท

รายการ	2553 2010	2554 2011	2555 2012	2556 2013	2557 2014	Item
<b>หมวดรายจ่าย</b>						<b>Item of Expenditure</b>
งบบุคลากร	3,244,102,700	3,313,300,100	3,603,900,300	4,155,398,000	4,597,049,500	Personnel
- เงินเดือนและค่าจ้างประจำ	1,883,757,800	1,920,745,800	2,044,735,600	2,243,307,200	2,357,021,400	- Salaries and Wages
- ค่าตอบแทนพนักงานราชการ	1,360,344,900	1,392,554,300	1,559,164,700	1,912,090,800	2,240,028,100	- Government Employee Wages
งบดำเนินงาน	2,536,290,400	2,824,630,200	3,322,926,500	3,727,401,900	3,939,624,800	General Operation
- ค่าสาธารณูปโภค	46,543,700	52,361,400	55,240,000	55,472,400	53,482,600	- Public Utility
- ค่าตอบแทน ใช้สอยและค่าวัสดุ	1,154,185,500	1,352,190,600	1,417,103,100	1,341,346,100	1,581,505,400	- Compensation, Services and Supplies
- ค่าจ้างเหมา	1,335,561,200	1,420,078,200	1,850,583,400	2,330,583,400	2,304,636,800	- Piece Work Payment
งบลงทุน (ค่าครุภัณฑ์ ที่ดิน และสิ่งก่อสร้าง)	1,333,179,600	1,724,719,900	1,232,444,100	1,611,086,100	1,667,137,700	Investment (Durable Goods, Land and Installation)
งบเงินอุดหนุน	21,810,000	21,810,000	19,610,000	24,610,000	22,326,500	Subsidies
งบรายจ่ายอื่น	0	54,078,700	77,664,800	222,020,800	47,027,700	Others
<b>รวม</b>	<b>7,135,382,700</b>	<b>7,938,538,900</b>	<b>8,256,545,700</b>	<b>9,740,516,800</b>	<b>10,273,166,200</b>	<b>Total</b>

ตารางที่ 24 รายได้ของอุทยานแห่งชาติ จำแนกตามประเภทรายได้ ปีงบประมาณ 2553 - 2557

Table 24 Revenue of National Park by Item in Fiscal Year 2010 - 2014

หน่วย : บาท unit : baht

ประเภท	หน่วย : บาท					Item
	2553 2010	2554 2011	2555 2012	2556 2013	2557 2014	
ค่าธรรมเนียม	5,313,981.50	4,257,844.00	5,680,960.00	4,885,140.00	6,507,885.00	Fee
ค่าตอบแทนที่พัก	100,878,060.33	86,369,629.99	82,366,575.65	96,982,568.34	95,474,489.22	Accommodation Fee
ค่าเปรียบเทียบปรับ	961,865.00	1,473,886.00	2,145,425.00	1,717,620.00	1,812,790.00	Fine
ค่าบริการ	396,986,141.00	402,960,112.00	456,179,672.00	557,679,964.00	591,477,735.00	Service Charge
เงินบริจาค	2,295,165.00	1,433,838.00	970,470.00	988,980.00	879,860.00	Donation
อื่น ๆ	721,825.00	4,800.00	23,700.00	485,068.00	166,460.00	Others
รวม	507,157,037.83	496,500,109.99	547,366,802.65	662,739,340.34	696,319,219.22	Total

ตารางที่ 25 รายได้ของอุทยานแห่งชาติ ปีงบประมาณ 2553 - 2557

Table 25 Revenue of National Park in Fiscal Year 2010 - 2014

หน่วย : บาท

หน่วย : บาท

ลำดับ ที่	อุทยานแห่งชาติ	2553 2010	2554 2011	2555 2012	2556 2013	2557 2014	National Park
1	เขาใหญ่	66,146,270.40	64,167,072.20	65,322,628.08	86,096,772.33	86,712,269.74	Khao Yai
2	เอราวัณ	32,815,926.38	40,807,305.40	50,655,011.42	71,971,409.95	77,354,274.67	Erawan
3	ดอยอินทนนท์	26,510,253.77	27,998,692.40	33,410,200.02	37,902,283.61	38,139,235.00	Doi Inthanon
4	อ่าวพังงา	18,408,940.00	22,806,466.85	29,525,610.00	33,770,523.76	35,132,525.70	Ao Phang-nga
5	หมู่เกาะสิมิลัน	15,595,468.65	13,462,876.87	20,786,482.06	23,923,173.13	26,934,625.87	Mu Ko Similan
6	น้ำตกพลิว	21,796,225.00	23,346,468.00	25,595,415.00	25,913,361.00	25,651,515.00	Namtok Phleu
7	หาดนพรัตน์ธารา - หมู่เกาะพีพี	13,123,890.00	14,909,175.00	16,675,441.00	21,294,860.00	24,060,860.00	Hat Noppharat Thara - Mu Ko Phi Phi
8	เขาสก	11,661,105.00	10,910,477.18	13,724,076.96	21,040,346.52	22,733,370.34	Khao Sok
9	เขาแหลมหญ้า - หมู่เกาะเสม็ด	17,991,790.00	17,912,200.00	18,988,665.00	19,525,935.00	21,732,090.00	Khao Laem Ya - Mu Ko Samet
10	หมู่เกาะช้าง	11,909,340.00	13,577,310.00	15,727,310.00	17,422,548.00	19,573,025.00	Mu Ko Chang
11	หมู่เกาะอ่างทอง	12,157,740.49	12,661,456.06	15,822,618.80	21,539,524.84	19,459,072.24	Mu Ko Ang Thong
12	หัวน้ำค้าง	14,914,767.50	13,877,385.50	11,957,085.00	15,401,767.00	17,159,225.00	Huai Nam Dang
13	หมู่เกาะลันตา	2,284,670.00	2,330,715.00	3,838,770.00	7,796,015.00	15,034,530.00	Mu Ko Lanta
14	ตาดโตน	10,571,815.00	8,397,265.00	10,713,989.00	13,575,460.00	13,576,040.00	Tat Ton
15	ภูกระดึง	12,272,537.00	11,510,810.30	12,057,867.50	12,795,646.00	13,133,342.50	Phu Kra Dueng
16	ดอยสุเทพ - ภูเขา	9,505,896.50	8,814,530.00	10,409,135.00	12,254,125.00	13,069,050.00	Doi Suthep - Pui
17	แก่งกระจาน	10,926,977.50	9,645,940.00	8,891,502.90	11,545,731.25	12,627,248.04	Kaeng Krachan

หน่วย : บาท

หน่วย : บาท

ลำดับ ที่	อุทยานแห่งชาติ	2553 2010	2554 2011	2555 2012	2556 2013	2557 2014	National Park
18	ภูหินร่องกล้า	7,539,095.00	8,672,875.00	8,582,935.00	10,487,605.00	11,628,295.00	Phu Hin Rong Kla
19	แจ้ห่ม	8,755,118.00	8,633,773.00	9,454,579.00	10,148,514.00	10,291,838.00	Chae Son
20	เขื่อนศรีนครินทร์	6,088,040.00	4,170,700.00	4,505,240.00	9,665,685.00	10,258,350.00	Khuean Si Nagarindra
21	ภูเรือ	5,914,967.00	7,580,830.00	8,103,445.00	8,705,781.00	9,766,070.00	Phu Rua
22	คลองลาน	7,076,080.00	5,677,570.00	6,851,780.00	8,394,410.00	9,287,130.00	Khlong Lan
23	เขาสาร้อยยอด	7,159,410.00	7,244,615.00	6,745,399.50	7,811,156.36	8,991,413.53	Khao Sam Roi Yot
24	เทรโยค	20,488,230.00	18,210,136.00	15,598,101.97	12,337,630.00	8,795,380.00	Sai Yok
25	ผาแต้ม	7,227,495.00	6,797,105.00	6,704,390.00	7,085,385.00	7,551,000.00	Pha Taem
26	ธารโบกขรณี	5,071,760.00	4,249,200.00	6,426,260.00	6,892,190.00	6,580,220.00	Than Bok Khorani
27	เขาสระเมา - เขาวง	6,605,355.96	6,231,880.00	6,538,419.00	7,216,420.00	6,487,485.00	Khao Chamao - Khao Wong
28	ตระรุดา	6,456,930.15	3,351,509.04	4,624,717.24	5,450,279.95	6,244,218.80	Tarutao
29	ดอยผ้าห่มปก (ดอยฟ้าห่มปก)	4,091,327.50	4,174,650.00	3,896,570.00	4,732,630.00	6,223,650.00	Doi Phahompok (Doi Fahompok)
30	หมู่เกาะสุรินทร์	18,218,312.03	11,569,280.19	9,688,742.36	11,013,232.69	5,774,707.15	Mu Ko Surin
31	เขาคิชฌกูฏ	4,772,100.00	4,806,755.00	5,158,025.00	5,210,325.00	5,545,111.70	Khao Khitchakut
32	น้ำหนาว	5,644,030.00	5,569,020.00	5,357,670.00	5,533,560.00	5,226,210.00	Nam Nao
33	เขาสอง	4,511,090.00	1,944,660.00	3,303,290.00	3,799,590.00	4,464,130.00	Khao Luang
34	เขาสลัก - สลัก	1,704,110.00	1,723,880.00	2,706,871.00	3,664,945.00	4,281,300.00	Khao Lak - Lam Ru
35	หาดเจ้าไหม	4,500,410.00	3,044,010.00	2,600,239.00	4,476,420.00	4,072,500.00	Hat Chao Mai
36	ป่าหินงาม	4,223,880.00	3,392,020.00	4,189,200.00	4,252,515.00	3,986,045.00	Pa Hin Ngam

unit : baht

หน่วย : บาท

ลำดับ ที่	อุทยานแห่งชาติ	2553 2010	2554 2011	2555 2012	2556 2013	2557 2014	National Park
37	ทุ่งแสลงหลวง	3,564,024.00	3,391,750.00	2,925,909.50	3,495,375.00	3,492,965.00	Thung Salaeng Luang
38	น้ำตกพรายขาว	1,622,575.00	1,621,830.00	2,002,790.00	2,700,310.00	3,388,010.00	Namtok Sai Khao
39	แม่วงก์	2,059,525.00	2,006,125.00	1,971,410.00	2,539,125.00	3,125,090.00	Mae Wong
40	หาดวนกร	2,831,235.00	3,038,185.00	2,163,080.00	2,629,615.00	3,097,843.00	Hat Wanakon
41	ดอยภูคา	3,263,790.00	3,472,480.00	2,454,910.00	2,961,400.00	2,990,980.00	Doi Phu Kha
42	ภูจอง - นายอย	1,739,560.00	1,912,340.00	1,907,580.00	2,202,770.00	2,974,780.00	Phu Chong - Na Yoi
43	เขากล้วย - หาดท้ายเหมือง	1,712,980.00	2,052,110.00	2,539,600.00	2,987,380.00	2,825,447.90	Khao Lampi - Hat Thai Mueang
44	ตากลิมเทธาราช	2,319,520.00	2,096,785.00	2,060,950.00	2,472,180.00	2,572,965.00	Taksin Maharat
45	เขาพระวิหาร	0.00	182,360.00	1,580,865.00	1,227,490.00	2,450,300.00	Khao Phra Wihan
46	ลานสาง	2,290,980.00	1,665,300.00	1,970,165.00	2,522,705.00	2,445,595.00	Lan Sang
47	ปางสีดา	2,357,220.00	1,733,210.00	1,960,880.00	2,254,425.00	2,288,590.00	Pang Sida
48	น้ำตกโยง	2,157,770.00	1,552,345.00	2,087,005.00	2,138,530.00	2,274,030.00	Namtok Yong
49	น้ำตกทวาง	838,130.00	1,173,150.00	1,134,560.00	1,532,106.95	1,949,820.00	Namtok Ngao
50	ถ้ำปลา - น้ำตกผาเสือ	1,800.00	1,973,180.00	1,919,555.00	2,118,965.00	1,877,315.00	Tham Pla - Namtok Pha Suea
51	ศรีน่าน	1,224,440.00	1,365,260.00	1,221,066.00	1,495,485.00	1,792,350.00	Si Nan
52	เขาแหลม	988,970.00	865,930.00	753,510.00	907,525.00	1,781,290.00	Khao Laem
53	ศรีลานนา	520,755.00	657,425.00	913,065.00	1,122,810.00	1,700,970.00	Si Lanna
54	ไทรทอง	1,874,375.00	1,388,035.00	1,676,360.00	2,052,420.00	1,573,482.00	Sai Thong
55	เฉลิมรัตนโกสินทร์	1,363,560.00	1,272,100.00	1,369,380.00	1,490,450.00	1,512,290.00	Chaloem Rattanakosin

unit : baht

หน่วย : บาท

ลำดับ ที่	อุทยานแห่งชาติ	2553 2010	2554 2011	2555 2012	2556 2013	2557 2014	National Park
56	ภูผาเทิบ (มุกดาหาร)	1,486,580.00	1,485,830.00	1,602,645.00	1,438,340.00	1,409,580.00	Phu Pha Thep (Mukdahan)
57	ทองผาภูมิ	68,460.00	852,500.00	776,085.00	1,096,020.00	1,350,840.00	Thong Pha Phum
58	ออบหลวง	1,606,698.00	1,430,175.00	1,066,575.00	1,367,145.00	1,312,475.00	Ob Luang
59	แหลมสน	873,330.00	596,850.00	977,840.00	780,630.00	1,201,992.51	Laem Son
60	สิรินธร	1,766,425.00	1,670,470.00	2,089,070.00	1,216,170.00	1,109,770.00	Sirinath
61	หมู่เกาะชุมพร	847,600.00	1,916,470.00	1,103,350.00	1,187,030.00	1,109,550.00	Mu Ko Chumphon
62	น้ำตกสามหลั่น (พระพุทธฉาย)	1,063,690.00	1,076,530.00	688,300.00	1,048,450.00	1,057,120.00	Namtok Sam Lun (Phra Phutthachai)
63	แม่ปิ้ง	622,160.00	589,040.00	546,240.00	917,030.00	1,050,780.00	Mae Ping
64	ดอยหลวง	1,378,705.00	762,010.00	971,245.00	1,137,415.00	995,835.00	Doi Luang
65	ผาแดง (เชียงใหม่)	739,340.00	720,590.00	742,310.00	871,265.00	992,085.00	Pha Daeng (Chiang Dao)
66	น้ำตกชาติตระการ	673,240.00	429,700.00	539,130.00	746,720.00	980,330.00	Tai Rom Yen
67	ศรีพังงา	1,001,165.00	764,145.00	958,775.00	821,650.00	978,855.00	Namtok Chat Trakan
68	เขาพนมเบญจา	387,650.00	341,320.00	481,240.00	699,950.00	938,900.00	Si Phangnga
69	เวียงโกศัย	844,010.00	488,800.00	720,080.00	826,940.00	869,910.00	Khao Phanom Bencha
70	หมู่เกาะมด	1,094,420.00	655,100.00	772,310.00	991,010.00	846,920.00	Wiang Kosai
71	แก่งตาด	698,390.00	442,290.00	867,485.00	765,660.00	838,670.00	Mu Ko Phetra
72	ศรีสัชนาลัย	1,529,290.00	1,154,060.00	1,048,965.00	1,097,970.00	830,390.00	Kaeng Tana
73	น้ำตกห้วยยาง	974,755.00	804,130.00	594,195.00	767,480.00	802,770.00	Si Satchanalai
74	น้ำตกห้วยยาง	664,275.00	589,000.00	699,720.00	749,430.00	699,200.00	Namtok Huai Yang

unit : baht

หน่วย : บาท

ลำดับ ที่	อุทยานแห่งชาติ	2553 2010		2554 2011		2555 2012		2556 2013		2557 2014		National Park
75	ทะเลบัน	621,630.00	756,540.00	602,810.00	621,760.00	676,940.00	Thale Ban					
76	แม่มะเย	732,530.00	505,210.00	426,400.00	659,560.00	663,270.00	Mae Moei					
77	รามคำแหง	600,085.00	641,480.00	484,770.00	558,418.00	648,695.00	Ramkhamhaeng					
78	ดอยขุนตาล	500,055.00	531,750.00	478,430.00	529,810.00	638,800.00	Doi Khun Tan					
79	คลองวังเจ้า	655,220.00	566,170.00	514,960.00	688,435.00	630,600.00	Khlong Wang Chao					
80	ทับลาน	941,440.00	1,219,100.00	248,350.00	349,270.00	612,870.00	Thap Lan					
81	ภูสวนทราย	834,005.00	814,290.00	480,090.00	522,280.00	572,140.00	Phu Suan Sai					
82	ลำน้ำน่าน	423,752.00	286,570.00	239,250.00	277,029.00	527,990.00	Lam Nam Nan					
83	เขาปู่ - เขาย่า	784,719.00	678,995.00	769,740.00	669,910.00	476,150.00	Khao Pu - Khao Ya					
84	ภูผาม่าน	382,730.00	420,485.00	408,270.00	458,605.00	462,665.00	Phu Pha Man					
85	ภูสิงห์	0.00	191,310.00	488,510.00	445,225.00	447,650.00	Phu Lanka					
86	แม่วง	200.00	200.00	3,800.00	39,680.00	403,030.00	Mae Wang					
87	เขาค้อ	0.00	0.00	0.00	331,920.00	378,430.00	Khao Kho					
88	ภูสอยดาว	237,830.00	345,290.00	259,160.00	343,890.00	360,470.00	Phu Soi Dao					
89	พุน้อย	157,345.00	193,900.00	143,779.00	224,950.00	350,165.00	Phu Toei					
90	น้ำตกคลองแก้ว	6,500.00	199,960.00	324,750.00	350,010.00	338,460.00	Namtok Khlong Kaeo					
91	ภูเวียง	294,105.00	350,290.00	311,145.00	321,325.00	336,695.00	Phu Wiang					
92	แม่จรม	393,370.00	431,270.00	322,520.00	314,905.00	334,930.00	Mae Charim					
93	น้ำตกแม่สุรินทร์	424,270.00	403,940.00	306,500.00	307,980.00	307,550.00	Namtok Mae Surin					

unit : baht

หน่วย : บาท

ลำดับ ที่	อุทยานแห่งชาติ	2553 2010	2554 2011	2555 2012	2556 2013	2557 2014	National Park
94	น้ำตกสี่ขีด	208,230.00	123,960.00	165,630.00	230,730.00	301,830.00	Namtok Si Khit
95	กุยบุรี	313,275.00	460,810.00	603,155.00	916,700.00	265,010.26	Kui Buri
96	บูโตน - สุโงงป่าดี	139,570.00	159,820.00	200,630.00	281,000.00	262,350.00	Budo - Su-ngai Padi
97	เขานัน	19,820.00	189,280.00	245,980.00	221,920.00	243,340.00	Khao Nun
98	แม่ยม	217,180.00	175,730.00	144,470.00	221,295.00	227,280.00	Mae Yom
99	ตาตหมอก	256,365.00	295,915.00	220,430.00	255,060.00	224,460.00	Tat Mok
100	ลำน้ำกระบุรี	16,020.00	21,040.00	5,420.00	229,970.00	213,370.00	Lam Nam Kra Buri
101	น้ำพอง	230,690.00	218,350.00	182,020.00	230,335.00	200,010.00	Nam Phong
102	ภูพาน	569,520.00	466,915.00	402,290.00	372,530.00	178,850.00	Phu Phan
103	ขุนน้ำ	12,820.00	114,640.00	73,840.00	139,070.00	169,125.00	Khun Nan
104	ภูแลนคา	107,070.00	110,550.00	148,370.00	147,970.00	160,400.00	Phu Lan Ka
105	ภูเก้า - ภูพานคำ	255,110.00	208,710.00	236,350.00	208,940.00	158,050.00	Phu Kao - Phu Phan Kham
106	ดอยผากลอง	159,205.00	111,770.00	79,800.00	115,170.00	148,560.00	Doi Pha Klong
107	สาละวิน	342,660.00	229,550.00	110,500.00	143,495.00	127,170.00	Salawin
108	ดอยภูนาง	0.00	0.00	1,100.00	105,870.00	125,125.00	Doi Phu Nang
109	บางยาง	36,410.00	11,760.00	38,840.00	86,060.00	122,040.00	Bang Yang
110	ภูสระดอกบัว	106,966.00	79,300.00	86,710.00	129,285.00	121,550.00	Phu Sa Dok Bua
111	ภูซาง	53,400.00	74,950.00	109,750.00	92,350.00	102,250.00	Phu Sang
112	ลำคลองงู	2,720.00	110,330.00	88,890.00	106,120.00	92,650.00	Lam Khlong Ngoo

หน่วย : บาท

unit : baht

ลำดับ ที่	อุทยานแห่งชาติ	2553 2010	2554 2011	2555 2012	2556 2013	2557 2014	National Park
113	ขุนพะวอ	0.00	0.00	0.00	0.00	85,190.00	Khun Pha War
114	ภูผายล	51,980.00	29,010.00	82,180.00	79,065.00	72,830.00	Phu Pha Yon
115	ตาพระยา	53,820.00	44,610.00	70,760.00	70,190.00	69,130.00	Ta Phraya
116	แม่วะ	56,120.00	35,210.00	42,690.00	42,490.00	61,040.00	Mae Wa
117	เขาสิบห้าชั้น	1,500.00	11,130.00	3,260.00	11,180.00	57,930.00	Khao Sip Ha Chan
118	เขาน้ำค้าง	72,600.00	135,790.00	79,850.00	35,260.00	47,880.00	Khao Nam Khang
119	ขุนแจ	92,535.00	31,770.00	22,060.00	44,390.00	47,850.00	Khun Chae
120	เฉลิมพระเกียรติไทยประจัน	0.00	0.00	1,800.00	12,580.00	22,500.00	Chaloem Phra Kiat Thai Prachan
121	ภูผาเหล็ก	0.00	8,460.00	32,490.00	23,100.00	22,230.00	Phu Pha Lek
122	ขุนขาน	0.00	0.00	0.00	26,040.00	21,720.00	Khun Khan
123	หมู่เกาะระนอง (หมู่เกาะพยาม)	0.00	8,000.00	20,180.00	15,440.00	20,840.00	Mu Ko Ranong (Mu Ko Phayam)
124	แม่ปืม	4,100.00	5,930.00	21,480.00	21,625.00	19,935.00	Mae Puem
125	แก่งกรุง	50,010.00	28,306.00	9,440.00	37,310.00	19,370.00	Kaeng Krung
126	คลองพนม	37,810.00	37,130.00	4,220.00	7,390.00	17,030.00	Khlong Phanom
127	ต้นสักใหญ่ (คลองตรอน)	7,000.00	36,710.00	0.00	10,300.00	15,710.00	Ton Sak Yai (Khlong Tron)
128	อื่นๆ		18,400.00	23,101.34	29,020.00	79,675.27	Others
	<b>รวม</b>	<b>507,157,037.83</b>	<b>496,500,109.99</b>	<b>547,366,802.65</b>	<b>662,739,340.34</b>	<b>696,319,219.22</b>	<b>Total</b>

## อัตรากำลัง Manpower

ตารางที่ 26 ข้าราชการ ลูกจ้างประจำ และพนักงานราชการ ของกรมอุทยานแห่งชาติ สัตว์ป่า และพันธุ์พืช พ.ศ. 2556 - 2557

Table 26 Officers, Fixed Workers and Government Employees of the Department of National Parks, Wildlife and Plant Conservation 2013 - 2014

คน : person

ข้าราชการ / ระดับ	2556 2013	2557 2014	Officers / Level
ประเภทบริหาร ระดับสูง	1	1	Executive Positions Higher Level
ประเภทบริหาร ระดับต้น	3	1	Executive Positions Primary Level
ประเภทอำนวยการ ระดับสูง	28	28	Managerial Positions Higher Level
ประเภทอำนวยการ ระดับต้น	1	1	Managerial Positions Primary Level
ประเภทวิชาการ ระดับเชี่ยวชาญ	6	6	Knowledge Worker Positions Expert Level
ประเภทวิชาการ ระดับชำนาญการพิเศษ	381	403	Knowledge Worker Positions Senior Professional Level
ประเภทวิชาการ ระดับชำนาญการ	746	745	Knowledge Worker Positions Professional Level
ประเภทวิชาการ ระดับปฏิบัติการ	409	498	Knowledge Worker Positions Practitioner Level
ประเภททั่วไป ระดับอาวุโส	308	330	General Positions Senior Level
ประเภททั่วไป ระดับชำนาญงาน	1,586	1,532	General Positions Experienced Level
ประเภททั่วไป ระดับปฏิบัติงาน	118	115	General Positions Operational Level
<b>รวม *</b>	<b>3,587</b>	<b>3,660</b>	<b>Total*</b>
ลูกจ้างประจำ	3,471	3,346	Fixed Workers
พนักงานราชการ	12,944	14,243	Government Employees
<b>รวมทั้งสิ้น</b>	<b>20,002</b>	<b>21,249</b>	<b>Grand Total</b>

หมายเหตุ : \* ไม่รวมอัตราว่าง

Note : \* Vacancy not included

## ประชากร Population

ตารางที่ 27 จำนวนประชากรจากการทะเบียน

Table 27 Number of Population from Registration

พ.ศ.	จำนวนประชากร			อัตราเพิ่ม Growth Rate %	Year
	ชาย Male	หญิง Female	รวม Total		
2546	31,255,350	31,824,415	63,079,765	0.4	2003
2547	30,616,790	31,356,831	61,973,621	*	2004
2548	30,818,629	31,599,425	62,418,054	0.7	2005
2549	31,007,857	31,820,849	62,828,706	0.7	2006
2550	31,095,942	31,942,305	63,038,247	0.3	2007
2551	31,255,869	32,133,861	63,389,730	0.6	2008
2552	31,293,096	32,231,966	63,525,062	0.2	2009
2553	31,451,801	32,426,466	63,878,267	0.6	2010
2554	31,529,148	32,546,885	64,076,033	0.3	2011
2555	31,700,727	32,755,968	64,456,695	0.6	2012
2556	31,845,971	32,939,938	64,785,909	0.5	2013
2557	31,999,008	33,125,708	65,124,716	0.5	2014

หน่วย : คน unit : person

หมายเหตุ : \* จำนวนราษฎรที่ราชอาณาจักรในปี 2547 ลดลงจากปี 2546 เนื่องจากการปรับปรุงแก้ไขรายการบุคคลในทะเบียนบ้านที่ราชอาณาจักร กรณีชื่อเกินและซ้ำซ้อน

Note : \* The number of population in 2004 is less than 2003 as a result of Nationwide Project to delete duplicate and non-existing occupancy names in household registration

ที่มา : กรมการปกครอง กระทรวงมหาดไทย

Source : Department of Provincial Administration, Ministry of Interior.

ตารางที่ 28 จำนวนประชากรตามทะเบียนราษฎร แยกรายจังหวัด พ.ศ. 2556 - 2557

Table 28 Number of Population from Population Registration by Province 2013 - 2014

หน่วย : คน unit : person

จังหวัด / ภาค	2556			2013			2557			2014	
	รวม Total	ชาย Male	หญิง Female	รวม Total	ชาย Male	หญิง Female	รวม Total	ชาย Male	หญิง Female	ชาย Male	หญิง Female
กำแพงเพชร	728,631	361,867	366,764	729,522	362,217	367,305	729,522	362,217	367,305	367,305	367,305
เชียงใหม่	1,666,888	811,759	855,129	1,678,284	816,620	861,664	1,678,284	816,620	861,664	861,664	861,664
เชียงราย	1,204,660	592,033	612,627	1,207,699	593,393	614,306	1,207,699	593,393	614,306	614,306	614,306
ตาก	532,353	268,742	263,611	539,553	272,263	267,290	539,553	272,263	267,290	267,290	267,290
นครสวรรค์	1,073,142	525,351	547,791	1,072,756	525,146	547,610	1,072,756	525,146	547,610	547,610	547,610
น่าน	477,912	240,652	237,260	478,264	240,785	237,479	478,264	240,785	237,479	237,479	237,479
เพชรบูรณ์	994,397	493,852	500,545	995,807	494,251	501,556	995,807	494,251	501,556	501,556	501,556
แพร่	456,074	221,660	234,414	454,083	220,434	233,649	454,083	220,434	233,649	233,649	233,649
พะเยา	486,744	237,991	248,753	484,454	236,671	247,783	484,454	236,671	247,783	247,783	247,783
พิจิตร	548,855	268,787	280,068	547,543	268,100	279,443	547,543	268,100	279,443	279,443	279,443
พิษณุโลก	856,376	420,718	435,658	858,988	421,572	437,416	858,988	421,572	437,416	437,416	437,416
แม่ฮ่องสอน	246,549	126,189	120,360	248,178	126,855	121,323	248,178	126,855	121,323	121,323	121,323
ลำปาง	754,862	371,269	383,593	753,013	369,819	383,194	753,013	369,819	383,194	383,194	383,194
ลำพูน	405,268	196,747	208,521	405,468	196,755	208,713	405,468	196,755	208,713	208,713	208,713
สุโขทัย	602,713	293,934	308,779	602,460	293,786	308,674	602,460	293,786	308,674	308,674	308,674

unit : person

หน่วย : คน

จังหวัด / ภาค	2556		2013		2557		2014		Province / Region
	รวม Total	ชาย Male	หญิง Female	รวม Total	ชาย Male	หญิง Female	รวม Total	ชาย Male	
อุตรดิตถ์	460,995	226,897	234,098	460,400	226,251	234,149	460,400	226,251	234,149
อุทัยธานี	329,536	162,018	167,518	330,179	162,264	167,915	330,179	162,264	167,915
<b>ภาคเหนือ</b>	<b>11,825,955</b>	<b>5,820,466</b>	<b>6,005,489</b>	<b>11,846,651</b>	<b>5,827,182</b>	<b>6,019,469</b>	<b>11,846,651</b>	<b>5,827,182</b>	<b>6,019,469</b>
กาฬสินธุ์	984,030	490,074	493,956	984,907	490,584	494,323	984,907	490,584	494,323
ขอนแก่น	1,781,655	881,591	900,064	1,790,049	884,822	905,227	1,790,049	884,822	905,227
ชัยภูมิ	1,135,723	564,750	570,973	1,137,049	565,212	571,837	1,137,049	565,212	571,837
นครพนม	710,860	354,947	355,913	713,341	356,106	357,235	713,341	356,106	357,235
นครราชสีมา	2,610,164	1,289,861	1,320,303	2,620,517	1,294,987	1,325,530	2,620,517	1,294,987	1,325,530
บึงกาฬ	416,236	209,830	206,406	418,566	211,021	207,545	418,566	211,021	207,545
บุรีรัมย์	1,573,438	785,215	788,223	1,579,248	787,851	791,397	1,579,248	787,851	791,397
มหาสารคาม	955,644	470,808	484,836	960,588	472,517	488,071	960,588	472,517	488,071
มุกดาหาร	344,302	172,744	171,558	346,016	173,449	172,567	346,016	173,449	172,567
ยโสธร	540,383	271,082	269,301	540,211	271,163	269,048	540,211	271,163	269,048
ร้อยเอ็ด	1,308,958	653,049	655,909	1,308,318	652,615	655,703	1,308,318	652,615	655,703
เลย	632,205	318,828	313,377	634,513	319,966	314,547	634,513	319,966	314,547
ศรีสะเกษ	1,462,028	731,029	730,999	1,465,213	732,288	732,925	1,465,213	732,288	732,925
สกลนคร	1,134,322	566,875	567,447	1,138,609	568,953	569,656	1,138,609	568,953	569,656

หน่วย : คน

unit : person

จังหวัด / ภาค	2556			2557			2014		
	รวม Total	ชาย Male	หญิง Female	รวม Total	ชาย Male	หญิง Female	2014		
							ชาย Male	หญิง Female	
สุรินทร์	1,388,194	694,034	694,160	1,391,636	695,694	695,942	Surin		
หนองคาย	514,943	257,603	257,340	517,260	258,638	258,622	Nong Khai		
หนองบัวลำภู	507,137	254,763	252,374	508,864	255,508	253,356	Nong Bua Lam Phu		
อำนาจเจริญ	374,698	187,519	187,179	375,380	187,742	187,638	Armat Charoen		
อุดรธานี	1,563,964	780,497	783,467	1,570,300	783,033	787,267	Udon Thani		
อุบลราชธานี	1,836,523	921,576	914,947	1,844,669	925,427	919,242	Ubon Ratchathani		
<b>ภาคตะวันออกเฉียงเหนือ</b>	<b>21,775,407</b>	<b>10,856,675</b>	<b>10,918,732</b>	<b>21,845,254</b>	<b>10,887,576</b>	<b>10,957,678</b>	<b>North-east</b>		
กรุงเทพมหานคร	5,686,252	2,694,921	2,991,331	5,692,284	2,695,519	2,996,765	Bangkok		
กาญจนบุรี	842,882	422,441	420,441	848,198	425,132	423,066	Kanchanaburi		
ชัยนาท	332,769	160,542	172,227	332,283	160,303	171,980	Chai Nat		
นครปฐม	882,184	423,695	458,489	891,071	428,006	463,065	Nakhon Pathom		
นนทบุรี	1,156,271	542,196	614,075	1,173,870	549,941	623,929	Nonthaburi		
ปทุมธานี	1,053,158	500,610	552,548	1,074,058	510,261	563,797	Pathum Thani		
ประจวบคีรีขันธ์	520,271	258,690	261,581	525,107	260,580	264,527	Prachuap Khiri Khan		
เพชรบุรี	471,087	228,054	243,033	474,192	229,510	244,682	Phetchaburi		
พระนครศรีอยุธยา	797,970	384,912	413,058	803,599	387,533	416,066	Phra Nakhon Si Ayutthaya		
ราชบุรี	850,162	414,568	435,594	853,217	415,725	437,492	Ratchaburi		

unit : person

หน่วย : คน

จังหวัด / ภาค	2556			2557			2558		
	รวม Total	ชาย Male	หญิง Female	รวม Total	ชาย Male	หญิง Female	2559		
							ชาย Male	หญิง Female	
ลพบุรี	757,970	380,306	377,664	758,406	380,540	377,866	Lop Buri		
สมุทรปราการ	1,241,610	596,744	644,866	1,261,530	605,702	655,828	Samut Prakan		
สมุทรสงคราม	194,116	93,295	100,821	194,189	93,316	100,873	Samut Songkhram		
สมุทรสาคร	519,457	251,059	268,398	531,887	256,880	275,007	Samut Sakhon		
สระบุรี	629,216	311,374	317,842	633,460	313,285	320,175	Saraburi		
สิงห์บุรี	212,690	101,384	111,306	212,158	101,181	110,977	Sing Buri		
สุพรรณบุรี	848,066	410,724	437,342	849,053	411,089	437,964	Suphan Buri		
อ่างทอง	283,732	136,237	147,495	283,568	136,202	147,366	Ang Thong		
<b>ภาคกลาง</b>	<b>17,279,863</b>	<b>8,311,752</b>	<b>8,968,111</b>	<b>17,392,130</b>	<b>8,360,705</b>	<b>9,031,425</b>	<b>Central</b>		
จันทบุรี	524,260	257,783	266,477	527,350	259,041	268,309	Chanthaburi		
ฉะเชิงเทรา	690,226	338,125	352,101	695,478	340,964	354,514	Chachoengsao		
ชลบุรี	1,390,354	681,399	708,955	1,421,425	696,038	725,387	Chon Buri		
ตราด	224,010	111,778	112,232	224,730	112,057	112,673	Trat		
นครนายก	256,085	126,837	129,248	257,300	127,503	129,797	Nakhon Nayok		
ปราจีนบุรี	476,167	235,901	240,266	479,314	237,345	241,969	Prachin Buri		
ระยอง	661,220	325,635	335,585	674,393	332,253	342,140	Rayong		
สระแก้ว	550,937	276,825	274,112	552,187	277,432	274,755	Sa Kaeo		
<b>ภาคตะวันออก</b>	<b>4,773,259</b>	<b>2,354,283</b>	<b>2,418,976</b>	<b>4,832,177</b>	<b>2,382,633</b>	<b>2,449,544</b>	<b>East</b>		

หน่วย : คน

unit : person

จังหวัด / ภาค	2556			2557			2014		Province / Region
	รวม Total	ชาย Male	หญิง Female	รวม Total	ชาย Male	หญิง Female	ชาย Male	หญิง Female	
กระบี่	450,890	224,619	226,271	456,811	227,411	229,400	Krabi		
ชุมพร	498,294	247,419	250,875	500,575	248,367	252,208	Chumphon		
ตรัง	636,043	311,695	324,348	638,746	312,812	325,934	Trang		
นครศรีธรรมราช	1,541,843	763,810	778,033	1,548,028	766,756	781,272	Nakhon Si Thammarat		
นราธิวาส	766,145	379,462	386,683	774,799	383,850	390,949	Narathiwat		
ปัตตานี	678,838	335,698	343,140	686,186	339,872	346,314	Pattani		
พังงา	259,420	129,799	129,621	261,370	130,577	130,793	Phang-nga		
พัทลุง	518,021	253,264	264,757	520,419	254,372	266,047	Phatthalung		
ภูเก็ต	369,522	174,827	194,695	378,364	179,221	199,143	Phuket		
ยะลา	506,138	251,023	255,115	511,911	254,056	257,855	Yala		
ระนอง	174,776	88,592	86,184	177,089	89,653	87,436	Ranong		
สงขลา	1,389,890	678,456	711,434	1,401,303	684,223	717,080	Songkhla		
สตูล	309,793	154,184	155,609	312,673	155,575	157,098	Satun		
สุราษฎร์ธานี	1,031,812	509,947	521,865	1,040,230	514,167	526,063	Surat Thani		
ภาคใต้	9,131,425	4,502,795	4,628,630	9,208,504	4,540,912	4,667,592	South		
รวมทั้งประเทศ	64,785,909	31,845,971	32,939,938	65,124,716	31,999,008	33,125,708	Whole Kingdom		

ที่มา : กรมการปกครอง กระทรวงมหาดไทย

Source : Department of Provincial Administration, Ministry of Interior.



ภาค / จังหวัด	อุณหภูมิต่ำสุด				อุณหภูมิสูงสุด				อุณหภูมิเฉลี่ย				Region / Province		
	2553	2554	2555	2556	2557	2553	2554	2555	2556	2557	2553	2554		2555	2556
<b>ภาคตะวันออกเฉียงเหนือ</b>															
ขอนแก่น	13.5	11.6	15.0	11.6	21.7	41.2	39.3	39.0	41.8	29.8	27.7	26.2	27.4	27.2	27.3
ชัยภูมิ	15.2	13.4	16.5	12.2	22.0	41.1	38.6	39.6	40.6	30.3	28.1	26.6	27.8	27.5	27.8
นครพนม	11.8	10.9	12.8	10.1	20.9	40.2	38.5	38.5	38.3	29.9	27.0	25.6	26.7	26.4	26.7
นครราชสีมา	15.4	13.5	16.3	12.2	22.0	41.4	37.9	39.2	41.0	30.2	28.1	26.8	28.0	27.6	27.9
มุกดาหาร	13.7	12.3	14.0	10.0	20.9	40.9	39.0	38.9	40.0	30.2	27.4	25.7	27.2	26.8	27.0
ร้อยเอ็ด	14.4	12.2	14.2	12.0	21.8	41.2	39.2	38.8	41.0	30.4	27.8	26.2	27.5	27.3	27.5
เลย	12.1	9.9	13.0	8.0	19.7	42.4	38.7	40.6	41.2	28.7	26.5	25.1	26.7	26.2	26.1
สกลนคร	13.0	11.0	13.0	9.8	20.3	41.3	39.5	38.3	41.3	29.6	27.0	25.5	26.8	26.4	26.5
สุรินทร์	14.4	12.4	15.2	12.0	22.1	39.6	38.2	39.3	40.0	30.2	28.0	26.6	27.8	27.5	27.5
หนองคาย	13.5	11.1	13.7	10.9	21.0	41.8	40.1	39.7	42.3	30.1	27.5	26.2	27.3	27.0	27.3
อุดรธานี	12.7	10.5	13.6	10.6	20.5	41.3	39.0	40.8	42.0	30.2	27.5	26.0	27.5	27.0	27.1
อุบลราชธานี	14.4	12.6	14.5	12.4	22.0	40.7	39.1	39.5	40.6	30.5	27.9	26.4	27.7	27.2	27.5
<b>ภาคกลาง</b>															
กรุงเทพมหานคร	19.8	17.6	21.8	17.8	25.7	39.7	39.2	40.0	40.1	31.5	29.3	28.3	29.1	28.9	29.0
กาญจนบุรี	-	13.5	16.8	13.8	23.6	42.0	39.0	41.3	42.7	31.5	-	27.8	28.9	28.5	28.7
ประจวบคีรีขันธ์	20.1	17.8	19.5	17.5	24.2	39.5	38.5	39.0	39.4	30.2	28.4	27.4	27.9	27.7	27.8
เพชรบุรี	19.2	17.8	20.4	15.5	24.0	38.5	36.1	37.0	36.7	30.7	28.8	27.8	28.5	28.2	28.4
ลพบุรี	17.3	16.2	20.2	16.0	24.2	40.7	36.9	38.5	39.7	31.0	29.0	27.8	28.7	28.5	28.5
สุพรรณบุรี	17.3	16.3	19.7	14.2	23.3	40.5	38.6	40.2	40.7	31.3	28.9	27.8	28.8	28.4	28.5

ภาค / จังหวัด	อุณหภูมิต่ำสุด				อุณหภูมิสูงสุด				อุณหภูมิเฉลี่ย				Region / Province		
	2553	2554	2555	2556	2557	2553	2554	2555	2556	2557	2553	2554		2555	2556
ภาคตะวันออกเฉียงเหนือ	19.7	18.0	20.8	17.4	25.0	36.6	35.7	36.0	37.4	29.4	28.1	27.4	28.0	27.7	27.8
จันทบุรี	19.0	17.7	20.1	16.4	25.3	39.0	36.7	37.7	38.0	31.2	29.2	28.5	29.2	28.9	29.0
ชลบุรี	18.5	16.3	20.2	16.4	24.9	39.8	37.5	39.7	40.0	31.1	29.0	28.0	28.9	28.7	28.7
ปราจีนบุรี	19.5	18.5	21.0	16.0	24.0	35.1	34.5	34.8	34.7	30.5	28.7	27.7	28.3	28.0	28.2
ระยอง	16.0	15.0	18.5	13.0	23.1	40.0	37.0	38.9	40.0	30.2	28.1	26.9	28.0	27.6	27.7
สระแก้ว															
ภาคใต้															
ชุมพร	18.6	18.8	20.7	17.4	24.7	37.8	35.5	37.0	37.8	29.0	27.7	27.0	27.4	27.4	27.2
ตรัง	19.2	16.0	21.0	20.5	26.5	38.6	36.6	36.5	38.3	28.5	27.8	27.1	27.2	27.6	27.4
นครศรีธรรมราช	20.0	18.1	20.5	20.5	25.5	37.5	36.6	38.5	37.5	29.0	27.6	27.0	27.5	27.3	27.4
นราธิวาส	21.3	20.3	21.8	21.0	25.6	36.0	36.5	35.9	36.5	28.9	27.5	26.9	27.3	27.4	27.4
ปัตตานี	21.1	19.6	21.5	21.5	25.6	37.8	35.6	36.6	36.0	29.0	27.9	27.1	27.6	27.5	27.5
ภูเก็ต	23.2	22.4	23.5	22.9	28.0	37.8	35.2	36.4	37.5	29.9	29.1	28.6	28.7	28.7	28.7
ระนอง	20.0	17.2	12.0	19.5	26.3	37.8	35.2	34.8	37.5	28.8	27.6	26.9	27.1	27.3	27.4
สงขลา	21.3	20.5	22.7	23.0	26.8	38.6	35.8	36.6	36.6	29.5	28.2	27.7	28.0	28.1	28.2
สตูล	21.8	19.5	21.8	21.5	27.2	37.1	35.7	35.8	37.3	29.1	28.0	27.6	27.7	27.8	27.8
สุราษฎร์ธานี	19.5	19.0	20.2	18.5	25.0	39.8	36.5	37.3	39.5	29.1	27.6	26.9	27.2	27.2	27.1

หมายเหตุ : - ไม่มีข้อมูล

Note : - is missing value

ที่มา : กรมอุตุนิยมวิทยา

Source : Thai Meteorological Department

ตารางที่ 30 ปริมาณน้ำฝนรายปีของบางจังหวัด เป็นรายภาค พ.ศ. 2553 - 2557  
 Table 30 Annual Rainfall : Selected Location by Region 2010 - 2014

ภาค / จังหวัด	หน่วย : มม.					Region / Province
	2553 2010	2554 2011	2555 2012	2556 2013	2557 2014	
<b>ภาคเหนือ</b>						<b>North</b>
กำแพงเพชร	1,594.4	1,594.2	1,301.1	1,526.9	1,281.1	Kamphaeng Phet
เชียงใหม่	1,156.0	1,449.5	958.4	1,288.0	1,064.4	Chiang Mai
เชียงราย	1,824.8	2,042.6	1,904.5	2,141.5	1,470.0	Chiang Rai
ตาก	1,151.5	1,407.5	1,031.4	1,142.5	926.7	Tak
นครสวรรค์	1,575.5	1,547.0	1,118.7	1,050.8	986.6	Nakhon Sawan
น่าน	1,456.8	1,954.5	1,159.8	1,053.2	1,048.0	Nan
เพชรบูรณ์	1,186.7	1,602.1	1,044.5	1,381.4	1,139.1	Phetchabun
แพร่	1,009.8	1,550.0	1,383.5	1,148.8	1,046.1	Phrae
พะเยา	1,158.2	1,398.9	1,133.4	1,177.7	1,141.5	Phayao
พิษณุโลก	1,368.6	1,853.6	1,233.5	1,470.8	1,327.1	Phitsanulok
แม่ฮ่องสอน	1,363.1	1,686.1	1,565.7	1,250.6	1,024.9	Mae Hong Son
ลำปาง	986.4	1,862.5	1,219.3	1,101.4	1,145.8	Lampang
ลำพูน	1,355.1	1,706.7	925.7	1,137.0	788.0	Lamphun
อุตรดิตถ์	1,156.7	2,112.8	1,475.3	1,345.6	1,224.9	Uttaradit
<b>ภาคตะวันออกเฉียงเหนือ</b>						<b>North-east</b>
ขอนแก่น	1,230.1	1,377.1	1,034.4	943.0	973.1	Khon Kaen

หน่วย : มม. Unit : mm.

ภาค / จังหวัด	2553	2554	2555	2556	2557	Region / Province
	2010	2011	2012	2013	2014	
ชัยภูมิ	1,506.3	1,274.3	1,087.2	1,333.3	793.5	Chaiyaphum
นครพนม	1,939.6	2,719.6	2,037.3	2,054.5	2,341.3	Nakhon Phanom
นครราชสีมา	1,386.2	1,208.6	1,054.0	1,306.0	976.7	Nakhon Ratchasima
มุกดาหาร	1,738.0	1,775.2	1,051.5	1,751.7	1,243.1	Mukdahan
ร้อยเอ็ด	1,147.7	1,550.1	1,204.1	1,606.5	1,436.6	Roi Et
เลย	1,541.2	1,972.2	1,052.4	1,548.5	1,078.1	Loei
สกลนคร	1,449.8	1,892.6	1,741.0	2,044.3	1,680.1	Sakon Nakhon
สุรินทร์	1,315.0	1,804.8	1,009.1	1,608.3	1,388.5	Surin
หนองคาย	1,591.8	2,408.8	1,522.2	1,309.4	1,572.6	Nong Khai
อุดรธานี	1,507.7	1,714.5	888.5	1,350.1	1,307.0	Udon Thani
อุบลราชธานี	1,551.5	1,956.8	1,658.9	1,798.6	1,880.9	Ubon Ratchathani
<b>ภาคกลาง</b>						<b>Central</b>
กรุงเทพมหานคร	2,023.7	2,240.2	1,728.3	1,772.9	1,130.1	Bangkok
กาญจนบุรี	1,120.4	1,067.0	1,146.4	1,129.4	824.4	Kanchanaburi
ประจวบคีรีขันธ์	722.6	901.5	1,175.8	1,418.5	998.5	Prachuap Khiri Khan
เพชรบุรี	1,169.1	977.7	1,062.8	1,137.8	929.3	Phetchaburi
ลพบุรี	1,227.3	1,270.6	1,058.8	1,065.2	900.7	Lob Buri
สุพรรณบุรี	962.6	999.9	1,201.7	1,048.9	953.7	Suphan Buri

หน่วย : มม. Unit : mm.

ภาค / จังหวัด	2553 2010	2554 2011	2555 2012	2556 2013	2557 2014	Region / Province
<b>ภาคตะวันออกเฉียงเหนือ</b>						<b>East</b>
จันทบุรี	2,856.0	3,316.7	2,624.9	3,081.4	2,768.7	Chanthaburi
ชลบุรี	1,376.4	1,703.8	1,358.7	1,423.6	1,115.8	Chon Buri
ปราจีนบุรี	2,047.9	2,468.5	1,910.8	2,128.7	1,494.1	Prachin Buri
ระยอง	1,716.1	1,650.4	1,572.8	1,518.4	1,049.9	Rayong
สระแก้ว	1,472.2	1,911.6	1,588.7	2,015.3	1,206.5	Sa Kaeo
<b>ภาคใต้</b>						<b>South</b>
ชุมพร	1,540.0	2,044.3	2,084.1	1,930.5	1,678.0	Chumphon
ตรัง	2,303.4	2,335.4	2,572.9	2,242.2	2,076.9	Trang
นครศรีธรรมราช	2,699.6	4,201.6	2,771.5	2,840.6	2,318.4	Nakhon Si Thammarat
นราธิวาส	2,571.6	4,100.2	3,026.9	2,995.6	2,377.8	Narathiwat
ปัตตานี	2,081.7	2,448.9	1,735.9	1,625.8	2,013.9	Pattani
ภูเก็ต	2,329.1	2,400.6	2,788.3	2,598.6	2,827.6	Phuket
ระนอง	3,305.5	4,151.5	5,559.4	4,091.7	4,779.2	Ranong
สงขลา	2,805.7	3,203.4	2,686.9	2,793.6	1,943.0	Songkhla
สตูล	2,502.5	2,427.5	2,595.7	1,954.8	2,341.2	Satun
สุราษฎร์ธานี	1,930.7	1,978.8	1,559.0	1,435.3	1,629.4	Surat Thani

ที่มา : กรมอุตุนิยมวิทยา

Source : Thai Meteorological Department

Table 31 Annual Rainfall, Rain-day and Relative Humidity : Selected Location by Region 2013 - 2014

ภาค / จังหวัด	2013			2556			2014			2557			Region / Province
	ปริมาณฝนตก มม. mm.	จำนวนวันที่ฝนตก วัน day	ความชื้นสัมพัทธ์เฉลี่ย Relative Humidity %	ปริมาณฝนตก มม. mm.	จำนวนวันที่ฝนตก วัน day	ความชื้นสัมพัทธ์เฉลี่ย Relative Humidity %	ปริมาณฝนตก มม. mm.	จำนวนวันที่ฝนตก วัน day	ความชื้นสัมพัทธ์เฉลี่ย Relative Humidity %				
<b>ภาคเหนือ</b>												<b>North</b>	
กำแพงเพชร	1,526.9	125	76.08	1,281.1	117	74.00	1,281.1	117	74.00			Kamphaeng Phet	
เชียงใหม่	1,288.0	134	69.83	1,064.4	112	70.00	1,064.4	112	70.00			Chiang Mai	
เชียงราย	2,141.5	146	77.08	1,470.0	128	76.00	1,470.0	128	76.00			Chiang Rai	
ตาก	1,142.5	99	70.50	926.7	85	67.00	926.7	85	67.00			Tak	
นครสวรรค์	1,050.8	108	74.00	986.6	102	74.00	986.6	102	74.00			Nakhon Sawan	
น่าน	1,053.2	123	75.58	1,048.0	114	76.00	1,048.0	114	76.00			Nan	
เพชรบูรณ์	1,381.4	120	73.67	1,139.1	102	74.00	1,139.1	102	74.00			Phetchabun	
แพร่	1,148.8	136	76.83	1,046.1	112	77.00	1,046.1	112	77.00			Phrae	
พะเยา	1,177.7	124	75.83	1,141.5	97	76.00	1,141.5	97	76.00			Phayao	
พิษณุโลก	1,470.8	112	74.67	1,327.1	112	74.00	1,327.1	112	74.00			Phitsanulok	
แม่ฮ่องสอน	1,250.6	143	75.50	1,024.9	124	76.00	1,024.9	124	76.00			Mae Hong Son	
ลำปาง	1,101.4	112	74.17	1,145.8	110	74.00	1,145.8	110	74.00			Lampang	
ลำพูน	1,137.0	121	73.83	788.0	101	72.00	788.0	101	72.00			Lamphun	
อุตรดิตถ์	1,345.6	118	72.00	1,224.9	110	72.00	1,224.9	110	72.00			Uttaradit	



ภาค / จังหวัด	2013			2556			2014			2557			Region / Province
	ปริมาณฝนตก มม. mm.	จำนวนวันที่ฝนตก วัน day	ความชื้นสัมพัทธ์เฉลี่ย Relative Humidity %	ปริมาณฝนตก มม. mm.	จำนวนวันที่ฝนตก วัน day	ความชื้นสัมพัทธ์เฉลี่ย Relative Humidity %	ปริมาณฝนตก มม. mm.	จำนวนวันที่ฝนตก วัน day	ความชื้นสัมพัทธ์เฉลี่ย Relative Humidity %	ปริมาณฝนตก มม. mm.	จำนวนวันที่ฝนตก วัน day	ความชื้นสัมพัทธ์เฉลี่ย Relative Humidity %	
สุพรรณบุรี	1,048.9	108	76.17	953.7	86	74.00	Suphan Buri						
<b>ภาคตะวันออกเฉียงเหนือ</b>							<b>East</b>						
จันทบุรี	3,081.4	154	79.25	2,768.7	159	78.00	Chanthaburi						
ชลบุรี	1,423.6	103	72.50	1,115.8	116	72.00	Chon Buri						
ปราจีนบุรี	2,128.7	128	74.92	1,494.1	126	73.00	Prachin Buri						
ระยอง	1,518.4	124	78.25	1,049.9	99	77.00	Rayong						
สระแก้ว	2,015.3	146	79.58	1,206.5	117	78.00	Sa Kaeo						
<b>ภาคใต้</b>							<b>South</b>						
ชุมพร	1,930.5	163	80.58	1,678.0	140	81.00	Chumphon						
ตรัง	2,242.2	156	81.17	2,076.9	182	80.00	Trang						
นครศรีธรรมราช	2,840.6	168	83.33	2,318.4	164	81.00	Nakhon Si Thammarat						
นราธิวาส	2,995.6	152	81.58	2,377.8	150	82.00	Narathiwat						
ปัตตานี	1,625.8	148	81.08	2,013.9	134	80.00	Pattani						
ภูเก็ต	2,598.6	175	77.08	2,827.6	184	76.00	Phuket						
ระนอง	4,091.7	169	79.33	4,779.2	198	78.00	Ranong						
สงขลา	2,793.6	196	76.75	1,943.0	146	76.00	Songkhla						
สตูล	1,954.8	162	78.83	2,341.2	172	78.00	Satun						
สุราษฎร์ธานี	1,435.3	139	84.33	1,629.4	148	83.00	Surat Thani						

ที่มา : กรมอุตุนิยมวิทยา Source : Thai Meteorological Department

Table 32 Monthly Annual Rainfall : Selected Location by Region 2012 - 2014

หน่วย : มม. Unit : mm.

ภาค / จังหวัด	พ.ศ.	มค.	กพ.	มีค.	เมย.	พค.	มิย.	กค.	สค.	กย.	ตค.	พย.	ธค.	รวม Total	Year	Region / Province	
		มค.	กพ.	มีค.	เมย.	พค.	มิย.	กค.	สค.	กย.	ตค.	พย.	ธค.				
ภาคเหนือ กำแพงเพชร	2555	1.9	40.2	25.9	40.3	159.9	179.0	164.8	156.0	381.5	96.9	23.7	31.0	1,301.1	2012	North Kamphaeng Phet	
	2556	6.4	1.6	24.8	19.3	211.3	218.8	256.9	214.2	459.6	97.7	13.6	2.7	1,526.9	2013		
	2557	0.0	3.8	1.4	23.9	154.7	140.4	338.8	237.4	243.6	88.8	46.4	1.9	1,281.1	2014		
	2555	11.0	0.0	8.3	75.9	216.4	55.9	106.0	185.4	179.6	80.1	38.8	1.0	958.4	2012		
เชียงใหม่	2556	25.0	31.6	17.1	1.2	89.9	39.7	272.9	299.4	275.6	123.4	85.4	26.8	1,288.0	2013	Chiang Mai	
	2557	0.0	0.0	5.9	34.9	236.1	58.2	175.2	231.3	177.5	129.3	16.0	0.0	1,064.4	2014		
	2555	51.7	2.4	37.5	104.7	509.8	129.0	314.0	328.8	165.5	198.3	55.5	7.3	1,904.5	2012		
	2556	21.8	10.4	59.1	2.2	139.3	243.4	501.5	423.2	347.3	204.5	79.5	109.3	2,141.5	2013		
เชียงราย	2557	0.0	0.0	6.4	131.7	74.5	150.9	393.2	260.0	355.3	33.7	64.3	0.0	1,470.0	2014	Chiang Rai	
	2555	0.0	4.4	24.1	20.2	267.2	104.1	115.9	124.1	243.2	98.6	29.6	0.0	1,031.4	2012		
	2556	37.7	27.8	26.6	1.1	61.4	175.0	157.8	112.2	350.5	162.4	21.6	8.4	1,142.5	2013		
	2557	0.0	0.0	0.5	49.6	71.2	126.2	135.9	146.0	150.6	199.8	39.9	7.0	926.7	2014		
ตาก	2555	23.0	0.6	19.1	49.6	163.8	91.7	119.1	109.3	318.3	164.6	56.7	2.9	1,118.7	2012	Tak	
	2556	7.6	0.2	67.2	63.2	130.2	135.8	81.3	84.0	376.6	89.1	15.6	0.0	1,050.8	2013		
	2557	0.0	0.0	1.5	207.4	91.2	105.8	103.8	217.3	130.3	118.0	10.4	0.9	986.6	2014		
	2555	6.9	0.0	84.4	273.4	289.0	50.5	104.4	110.0	169.5	34.3	37.4	0.0	1,159.8	2012		
นครสวรรค์	2556	38.5	5.6	12.6	13.9	72.1	165.2	106.7	224.7	281.1	73.2	37.4	22.2	1,053.2	2013	Nakhon Sawan	
	2557	0.0	5.2	20.6	60.0	182.1	82.3	269.2	184.0	193.2	24.5	26.9	0.0	1,048.0	2014		
	2555	0.0	0.0	0.0	0.0	0.0	0.0	0.0	0.0	0.0	0.0	0.0	0.0	0.0	0.0		Nan
	2556	0.0	0.0	0.0	0.0	0.0	0.0	0.0	0.0	0.0	0.0	0.0	0.0	0.0	0.0		Nan

หน่วย : มม.

หน่วย : มม.

ภาค / จังหวัด	พ.ศ.	มค.	กพ.	มีค.	เมย.	พค.	มิย.	กค.	สค.	กย.	ตค.	พย.	ธค.	รวม Total	Year	Region / Province
		Jan	Feb	Mar	Apr	May	Jun	Jul	Aug	Sep	Oct	Nov	Dec			
เพชรบูรณ์	2555	32.7	30.9	49.5	10.7	166.7	78.7	166.4	195.2	266.4	12.4	23.0	11.9	1,044.5	2012	Phetchabun
	2556	31.5	0.0	67.7	36.6	235.3	67.2	241.0	164.0	409.6	88.3	19.9	20.3	1,381.4	2013	
	2557	0.0	0.0	4.3	57.1	121.8	123.8	141.8	392.0	166.8	166.8	72.6	58.9	0.0	1,139.1	
แพร่	2555	8.8	2.4	46.3	69.5	389.5	120.8	220.2	129.3	277.3	75.1	44.3	0.0	1,383.5	2012	Phrae
	2556	62.0	49.9	4.0	119.1	102.7	78.4	142.5	365.2	75.5	98.1	10.0	41.4	1,148.8	2013	
	2557	0.0	1.5	19.3	95.5	166.7	191.7	139.2	223.7	144.7	35.3	28.5	0.0	1,046.1	2014	
พะเยา	2555	1.9	0.0	44.5	87.4	229.0	24.1	105.9	125.6	311.3	51.9	112.1	39.7	1,133.4	2012	Phayao
	2556	46.3	3.9	13.5	10.6	119.7	108.5	120.0	229.1	200.6	162.4	141.1	22.0	1,177.7	2013	
	2557	0.0	0.0	20.5	39.0	113.9	92.9	193.0	279.6	209.3	140.3	53.0	0.0	1,141.5	2014	
พิษณุโลก	2555	3.5	1.6	12.0	77.8	176.9	88.7	246.1	166.9	381.8	28.4	49.8	0.0	1,233.5	2012	Phisanulok
	2556	27.7	0.0	31.8	1.2	94.7	347.3	261.7	197.5	359.6	96.9	32.6	19.8	1,470.8	2013	
	2557	0.0	0.5	28.9	62.8	163.6	50.7	208.5	296.6	221.1	233.9	60.5	0.0	1,327.1	2014	
แม่ฮ่องสอน	2555	8.7	0.0	3.9	137.0	301.8	264.4	313.6	216.7	158.8	98.1	55.4	7.3	1,565.7	2012	Mae Hong Son
	2556	39.1	0.4	5.1	16.6	131.8	128.9	182.1	320.6	235.7	126.0	7.4	56.9	1,250.6	2013	
	2557	0.0	0.0	0.0	14.3	152.4	164.6	176.6	327.7	80.7	69.8	38.8	0.0	1,024.9	2014	
ลำปาง	2555	16.8	8.9	39.5	66.9	327.3	100.9	186.2	120.7	236.4	69.8	42.5	3.4	1,219.3	2012	Lampang
	2556	28.9	8.6	19.0	67.3	191.2	44.9	71.4	220.9	190.9	240.6	10.8	6.9	1,101.4	2013	
	2557	0.0	0.0	0.0	119.0	238.3	125.1	201.3	150.9	169.0	78.3	63.9	0.0	1,145.8	2014	
ลำพูน	2555	1.8	0.0	8.4	6.5	246.9	67.7	66.6	175.7	237.7	54.5	50.6	9.3	925.7	2012	Lamphun
	2556	5.3	3.9	12.9	46.2	147.0	159.0	120.0	142.5	276.1	99.1	113.6	11.4	1,137.0	2013	
	2557	0.0	0.0	27.1	23.3	149.1	97.5	162.9	121.4	108.0	71.7	27.0	0.0	788.0	2014	

หน่วย : มม.

หน่วย : มม.

ภาค / จังหวัด	พ.ศ.	มค.	กพ.	มีค.	เมย.	พค.	มิย.	กค.	สค.	กย.	ตค.	พย.	ธค.	รวม Total	Year	Region / Province
		Jan	Feb	Mar	Apr	May	Jun	Jul	Aug	Sep	Oct	Nov	Dec			
อุตรดิตถ์	2555	1.1	1.3	31.2	12.8	507.8	125.2	142.2	296.0	274.0	73.3	10.0	0.4	1,475.3	2012	Uttaradit
	2556	7.9	0.1	3.9	134.9	88.9	196.1	188.7	392.4	195.6	124.6	4.8	7.7	1,345.6	2013	
	2557	0.0	5.3	32.6	108.1	253.6	251.5	168.0	300.2	52.3	40.0	12.8	0.5	1,224.9	2014	
ภาคตะวันออกเฉียงเหนือ ขอนแก่น	2555	38.7	0.0	35.5	123.9	224.3	86.4	96.1	230.3	134.8	34.4	30.0	0.0	1,034.4	2012	North-east Khon Kaen
	2556	7.4	0.0	53.7	7.3	108.1	56.8	249.2	172.3	214.2	40.5	1.4	32.1	943.0	2013	
	2557	0.0	0.0	8.9	155.2	74.4	94.6	155.2	200.6	257.9	19.3	6.9	0.1	973.1	2014	
ชัยภูมิ	2555	11.7	0.0	29.2	49.4	225.1	182.0	61.1	146.5	290.8	66.0	20.9	4.5	1,087.2	2012	Chaiyaphum
	2556	46.9	1.6	24.5	16.7	105.2	117.4	412.9	108.8	362.8	74.4	0.0	62.1	1,333.3	2013	
	2557	0.0	0.0	67.4	102.0	51.2	36.6	86.7	133.0	226.3	66.8	23.2	0.3	793.5	2014	
นครพนม	2555	14.9	1.2	43.2	204.7	266.3	384.3	522.7	469.8	90.3	28.2	11.7	0.0	2,037.3	2012	Nakhon Phanom
	2556	0.5	0.0	86.9	79.5	437.8	250.5	627.3	281.7	202.5	68.0	0.3	19.5	2,054.5	2013	
	2557	0.0	0.0	19.9	85.9	138.1	729.7	718.0	444.5	181.5	23.0	0.6	0.1	2,341.3	2014	
นครราชสีมา	2555	49.8	0.0	81.2	131.5	124.6	97.2	67.3	142.6	149.0	149.2	61.6	0.0	1,054.0	2012	Nakhon Ratchasima
	2556	4.1	0.0	33.6	19.7	51.6	61.4	260.9	167.8	355.6	321.7	29.3	0.3	1,306.0	2013	
	2557	0.0	2.7	27.0	83.8	194.3	53.9	98.7	226.0	219.9	56.1	13.9	0.4	976.7	2014	
มุกดาหาร	2555	6.2	2.1	26.7	72.5	215.0	179.5	203.5	202.8	90.0	41.8	11.4	0.0	1,051.5	2012	Mukdahan
	2556	3.9	0.0	109.6	88.2	326.1	204.6	377.9	175.1	390.7	50.8	2.9	21.9	1,751.7	2013	
	2557	0.0	0.4	2.2	119.1	143.5	153.4	393.9	240.3	178.2	9.5	0.0	2.6	1,243.1	2014	
ร้อยเอ็ด	2555	69.3	17.3	17.3	92.3	256.0	55.2	82.0	296.2	201.4	70.6	45.7	0.8	1,204.1	2012	Roi Et
	2556	17.5	0.0	33.4	12.2	262.7	196.4	330.9	295.8	395.7	54.3	0.2	7.4	1,606.5	2013	
	2557	0.0	0.5	42.8	72.7	127.1	313.3	272.1	159.6	359.5	86.5	0.8	1.7	1,436.6	2014	

หน่วย : มม.

Unit : mm.

ภาค / จังหวัด	พ.ศ.	ม.ค.	ก.พ.	มี.ค.	เม.ย.	พ.ค.	มิ.ย.	ก.ค.	ส.ค.	ก.ย.	ต.ค.	พ.ย.	ธ.ค.	รวม Total	Year	Region / Province
เลย	2555	18.2	2.4	23.6	90.4	264.1	94.3	107.9	177.3	208.8	15.0	21.4	29.0	1,052.4	2012	Loei
	2556	11.0	0.0	6.0	109.6	122.6	181.6	372.6	227.1	333.0	153.4	5.2	26.4	1,548.5	2013	
	2557	0.0	0.2	12.7	62.8	177.8	186.9	243.0	101.5	64.0	193.0	36.2	0.0	1,078.1	2014	
สกลนคร	2555	30.4	6.0	58.7	401.9	221.2	230.1	272.7	321.3	163.8	13.1	21.8	0.0	1,741.0	2012	Sakon Nakhon
	2556	0.5	0.6	22.5	85.5	331.2	290.3	615.5	263.2	349.0	51.9	0.4	33.7	2,044.3	2013	
	2557	0.0	0.0	18.0	101.1	137.9	325.6	520.9	227.2	284.5	50.6	14.1	0.2	1,680.1	2014	
สุรินทร์	2555	16.6	3.9	3.4	91.2	138.8	177.8	110.2	218.2	169.5	23.7	55.8	0.0	1,009.1	2012	Surin
	2556	3.5	13.4	6.6	30.6	172.5	234.5	246.6	172.1	591.9	99.7	9.6	27.3	1,608.3	2013	
	2557	0.0	0.0	0.6	48.2	171.3	137.2	257.2	351.7	162.7	163.5	94.0	2.1	1,388.5	2014	
หนองคาย	2555	3.4	43.9	133.5	93.2	314.2	206.1	235.4	186.3	144.8	88.3	71.3	1.8	1,522.2	2012	Nong Khai
	2556	28.6	2.3	38.5	43.7	287.4	153.3	319.2	296.6	16.4	61.9	0.0	61.5	1,309.4	2013	
	2557	0.0	0.0	14.9	105.6	52.1	310.6	446.8	339.4	282.2	15.0	6.0	0.0	1,572.6	2014	
อุดรธานี	2555	8.7	0.2	20.2	18.5	207.8	133.5	129.2	171.2	117.6	11.4	69.7	0.5	888.5	2012	Udon Thani
	2556	2.6	0.0	27.8	8.2	173.7	150.9	278.4	290.8	285.7	74.1	0.0	57.9	1,350.1	2013	
	2557	0.0	0.0	0.8	69.3	171.7	194.6	225.1	303.4	307.4	21.9	12.8	0.0	1,307.0	2014	
อุบลราชธานี	2555	14.7	0.1	14.9	90.8	227.4	128.8	232.2	355.8	428.3	30.2	135.7	0.0	1,658.9	2012	Ubon Ratchathani
	2556	0.7	0.0	37.2	45.2	322.3	75.8	461.2	164.8	488.1	86.9	5.4	111.0	1,798.6	2013	
	2557	0.0	0.0	0.9	84.6	102.6	563.9	630.7	196.5	218.0	80.1	0.0	3.6	1,880.9	2014	
ภาคกลาง กรุงเทพมหานคร	2555	44.2	64.9	24.1	56.1	121.9	134.8	196.4	186.6	601.1	201.2	88.9	8.1	1,728.3	2012	Central Bangkok
	2556	41.2	7.4	38.0	89.9	149.2	175.6	200.1	233.6	364.1	392.3	79.9	1.6	1,772.9	2013	
	2557	0.0	2.1	39.6	7.8	99.9	147.4	98.2	276.0	188.0	217.9	22.2	31.0	1,130.1	2014	

หน่วย : มม. Unit : mm.

ภาค / จังหวัด	พ.ศ.	ม.ค.	ก.พ.	มี.ค.	เม.ย.	พ.ค.	มิ.ย.	ก.ค.	ส.ค.	ก.ย.	ต.ค.	พ.ย.	ธ.ค.	รวม Total	Year	Region / Province
กาญจนบุรี	2555	14.3	0.4	66.0	17.5	102.9	60.5	157.1	45.0	442.7	125.6	114.4	0.0	1,146.4	2012	Kanchanaburi
	2556	2.0	0.0	0.0	11.5	107.1	184.2	138.8	72.8	298.5	195.7	118.8	0.0	1,129.4	2013	
	2557	0.0	2.5	7.5	59.1	95.5	65.9	82.0	119.1	153.6	170.9	56.0	12.3	824.4	2014	
ประจวบคีรีขันธ์	2555	75.6	54.4	77.8	17.7	85.3	34.1	147.0	31.3	82.2	239.8	308.3	22.3	1,175.8	2012	Prachuap Khiri Khan
	2556	104.1	21.7	10.6	73.3	39.9	173.0	63.3	57.9	221.2	334.7	318.8	0.0	1,418.5	2013	
	2557	0.0	23.7	36.4	17.6	61.3	144.4	54.9	68.1	40.3	260.9	227.2	63.7	998.5	2014	
เพชรบุรี	2555	63.6	4.3	39.4	4.0	203.9	39.7	104.3	123.2	123.1	174.6	182.7	0.0	1,062.8	2012	Phetchaburi
	2556	6.8	1.3	26.1	13.7	42.8	81.5	103.8	68.5	155.8	402.8	234.7	0.0	1,137.8	2013	
	2557	0.0	4.3	4.9	56.2	24.0	73.6	99.9	67.3	109.0	389.9	74.1	26.1	929.3	2014	
ลพบุรี	2555	0.4	33.0	18.5	61.5	134.1	92.0	131.8	159.8	300.1	78.2	49.4	0.0	1,058.8	2012	Lop Buri
	2556	9.8	8.8	19.3	27.0	36.4	160.4	77.6	98.9	396.6	214.1	16.3	0.0	1,065.2	2013	
	2557	0.0	5.0	11.2	80.3	65.3	106.2	87.9	167.7	225.0	73.8	77.9	0.4	900.7	2014	
สุพรรณบุรี	2555	1.1	2.3	0.1	46.8	162.1	38.0	158.0	120.9	411.8	182.7	77.9	0.0	1,201.7	2012	Suphan Buri
	2556	0.0	0.0	1.2	3.0	76.3	196.0	103.1	197.5	204.6	99.0	168.1	0.1	1,048.9	2013	
	2557	0.0	0.0	0.0	76.0	38.0	60.2	65.8	151.9	291.7	138.0	128.9	3.2	953.7	2014	
ภาคตะวันออก จันทบุรี	2555	61.2	101.8	91.4	60.9	545.9	286.6	475.1	245.5	379.5	172.6	204.4	0.0	2,624.9	2012	East Chanthaburi
	2556	66.8	43.7	61.2	223.8	140.8	562.3	1,035.4	498.7	46.9	327.0	72.1	2.7	3,081.4	2013	
	2557	0.0	40.2	115.8	55.3	170.6	548.3	496.0	276.0	718.0	259.5	76.7	12.3	2,768.7	2014	
ชลบุรี	2555	38.0	15.4	100.7	38.2	116.8	138.3	142.0	75.7	347.7	227.3	118.6	0.0	1,358.7	2012	Chon Buri
	2556	38.2	14.8	43.4	151.9	107.4	161.0	267.5	201.5	11.0	359.6	63.3	4.0	1,423.6	2013	
	2557	0.0	5.6	99.5	54.5	56.6	131.8	121.7	106.9	232.7	260.9	43.0	2.6	1,115.8	2014	

หน่วย : มม. Unit : mm.

ภาค / จังหวัด	พ.ศ.	ม.ค.	ก.พ.	มี.ค.	เม.ย.	พ.ค.	มิ.ย.	ก.ค.	ส.ค.	ก.ย.	ต.ค.	พ.ย.	ธ.ค.	รวม Total	Year	Region / Province
ปราจีนบุรี	2555	13.8	0.0	34.2	33.2	213.6	302.4	338.7	351.7	447.6	68.8	106.8	0.0	1,910.8	2012	Prachin Buri
	2556	0.9	5.2	19.6	42.2	123.0	435.6	289.7	380.7	661.6	145.6	17.9	6.7	2,128.7	2013	
	2557	0.0	0.0	0.4	54.0	142.7	161.7	215.3	303.6	380.8	223.0	10.6	2.0	1,494.1	2014	
	2555	82.8	80.2	60.3	8.9	184.8	66.7	258.4	64.7	504.7	202.0	59.3	0.0	1,572.8	2012	
ระยอง	2556	116.4	5.0	36.3	96.9	130.0	338.1	212.7	166.4	40.4	295.7	69.1	11.4	1,518.4	2013	Rayong
	2557	0.0	12.8	2.0	44.7	22.0	124.1	80.1	133.3	108.3	420.8	95.6	6.2	1,049.9	2014	
	2555	17.1	41.2	12.8	98.8	119.2	89.6	380.8	221.3	546.4	42.3	19.2	0.0	1,588.7	2012	
สระแก้ว	2556	18.4	1.4	20.5	98.7	114.9	397.9	272.4	199.5	442.7	380.5	58.4	10.0	2,015.3	2013	Sa Kaeo
	2557	0.0	1.6	47.4	64.7	78.5	187.3	234.8	271.3	157.7	116.2	37.3	9.7	1,206.5	2014	
	2555	327.0	61.0	20.8	23.8	152.2	259.7	74.8	112.4	158.4	221.5	447.7	224.8	2,084.1	2012	
ภาคใต้ ชุมพร	2556	118.3	61.4	73.2	189.3	124.2	123.7	258.3	63.6	205.4	210.6	495.2	7.3	1,930.5	2013	South Chumphon
	2557	3.9	0.0	23.7	8.2	109.7	364.0	253.8	95.2	137.2	295.9	268.1	118.3	1,678.0	2014	
	2555	112.7	22.5	184.2	256.8	237.9	274.1	315.0	228.4	385.0	168.0	200.8	187.5	2,572.9	2012	
	2556	36.8	120.3	2.2	196.4	158.6	223.3	317.6	342.0	22.8	307.9	377.2	137.1	2,242.2	2013	
ตรัง	2557	25.8	0.0	32.0	338.3	103.7	230.1	104.3	235.2	274.8	292.7	231.7	208.3	2,076.9	2014	Trang
	2555	1,067.1	8.6	143.7	52.3	39.9	56.9	56.0	141.1	133.5	245.5	370.0	456.9	2,771.5	2012	
	2556	84.7	160.8	5.1	290.0	276.5	73.4	125.2	125.1	88.5	218.2	1,050.9	342.2	2,840.6	2013	
นครศรีธรรมราช	2557	267.5	1.6	0.0	0.3	202.2	93.7	75.3	159.1	123.3	337.6	418.6	639.2	2,318.4	2014	Nakhon Si Thammarat
	2555	396.6	5.5	190.2	151.0	123.9	129.1	154.2	164.7	227.9	100.1	204.6	1,179.1	3,026.9	2012	
	2556	179.1	311.9	10.8	233.8	132.2	104.7	46.7	231.8	102.2	375.5	699.4	567.5	2,995.6	2013	
นราธิวาส	2557	53.2	7.0	67.4	5.6	172.3	138.2	84.4	99.3	155.3	294.1	707.1	593.9	2,377.8	2014	Narathiwat
	2555	396.6	5.5	190.2	151.0	123.9	129.1	154.2	164.7	227.9	100.1	204.6	1,179.1	3,026.9	2012	

หน่วย : มม. Unit : mm.

ภาค / จังหวัด	พ.ศ.	ม.ค.	ก.พ.	มี.ค.	เม.ย.	พ.ค.	มิ.ย.	ก.ค.	ส.ค.	ก.ย.	ต.ค.	พ.ย.	ธ.ค.	รวม Total	Year	Region / Province
ปัตตานี	2555	311.7	3.9	95.1	270.9	106.6	70.1	59.6	61.8	149.4	127.0	92.8	387.0	1,735.9	2012	Pattani
	2556	60.3	171.5	14.6	114.7	87.3	58.7	131.8	75.3	151.0	225.3	351.7	183.6	1,625.8	2013	
	2557	16.4	0.0	13.4	12.4	143.4	95.0	78.8	359.5	156.0	259.4	414.5	465.1	2,013.9	2014	
	2555	52.0	72.6	139.4	255.0	310.1	177.6	396.6	437.4	493.8	83.2	278.4	92.2	2,788.3	2012	Phuket
ภูเก็ต	2556	58.8	49.1	12.4	151.6	268.2	375.5	321.0	250.6	298.2	525.0	263.8	24.4	2,598.6	2013	
	2557	16.0	0.0	45.2	219.0	150.2	298.4	216.8	361.6	444.2	523.6	256.2	296.4	2,827.6	2014	
	2555	240.5	78.2	112.2	367.9	771.2	863.4	649.9	842.9	1,126.1	234.7	181.1	91.3	5,559.4	2012	Ranong
	2556	6.2	16.4	0.3	230.3	448.9	949.9	1,049.5	583.0	27.8	460.2	277.4	41.8	4,091.7	2013	
ระนอง	2557	0.0	0.0	22.7	197.4	225.3	845.8	1,451.4	634.8	736.6	396.7	220.2	48.3	4,779.2	2014	
	2555	379.2	36.5	76.2	266.5	87.8	63.0	38.8	157.3	151.5	255.8	670.1	504.2	2,686.9	2012	Songkhla
	2556	68.4	125.1	0.7	270.6	94.8	110.1	53.1	208.7	47.7	472.0	757.7	584.7	2,793.6	2013	
	2557	9.0	2.8	17.8	56.2	163.0	101.4	81.3	220.2	57.0	212.0	426.7	595.6	1,943.0	2014	
สงขลา	2555	222.7	112.3	220.1	307.8	133.5	88.3	335.2	194.4	374.3	217.0	200.7	189.4	2,595.7	2012	Satun
	2556	25.6	84.8	67.4	255.4	132.5	378.7	183.6	244.6	5.3	385.7	140.2	51.0	1,954.8	2013	
	2557	46.0	0.0	13.7	339.4	178.3	127.1	181.8	332.9	320.4	384.7	196.4	220.5	2,341.2	2014	
	2555	286.6	73.3	100.7	164.7	116.6	228.8	67.8	121.9	101.2	84.6	104.2	108.6	1,559.0	2012	Surat Thani
สุราษฎร์ธานี	2556	47.2	36.1	14.0	155.6	109.5	93.1	202.8	66.2	11.0	132.5	515.6	51.7	1,435.3	2013	
	2557	14.1	0.0	0.0	58.4	236.5	139.9	71.3	103.9	177.6	139.0	306.3	382.4	1,629.4	2014	

ที่มา : กรมอุตุนิยมวิทยา

Source : Thai Meteorological Department

ตารางที่ 33 ความเร็วลมเฉลี่ยรายเดือนของบางจังหวัด เป็นรายภาค พ.ศ. 2555 - 2557

Table 33 Monthly Mean Wind Speed : Selected Location by Region 2012 - 2014

หน่วย : นอต unit : knots

ภาค / จังหวัด	พ.ศ.	ม.ค.	ก.พ.	มี.ค.	เม.ย.	พ.ค.	มิ.ย.	ก.ค.	ส.ค.	ก.ย.	ต.ค.	พ.ย.	ธ.ค.	Year	Region / Province
		Jan	Feb	Mar	Apr	May	Jun	Jul	Aug	Sep	Oct	Nov	Dec		
ภาคเหนือ กำแพงเพชร	2555	0.6	0.6	0.7	0.6	0.6	0.5	0.5	0.5	0.6	0.7	0.4	0.6	2012	North Kamphaeng Phet
	2556	0.7	0.8	0.9	1.2	1.0	0.6	0.6	0.7	0.6	0.8	0.6	0.9	2013	
	2557	0.9	1.3	1.4	1.9	1.8	1.6	1.5	1.4	1.5	1.3	1.3	1.5	2014	
เชียงใหม่	2555	0.8	0.9	1.2	1.9	1.9	1.5	0.9	0.9	0.8	0.6	0.5	0.4	2012	Chiang Mai
	2556	0.6	0.6	0.7	1.1	1.3	1.2	1.2	0.6	0.7	0.8	0.8	0.8	2013	
	2557	0.6	0.8	0.9	1.6	1.3	1.5	1.4	0.8	1.1	1.0	0.9	0.8	2014	
เชียงใหม่	2555	1.3	1.5	1.6	2.4	2.2	2.2	1.8	1.9	1.6	1.4	1.2	0.9	2012	Chiang Rai
	2556	1.2	1.6	1.2	2.1	2.3	2.2	2.2	2.0	1.7	1.6	1.2	1.4	2013	
	2557	1.1	1.8	1.5	2.5	2.2	2.4	2.2	2.4	1.8	1.2	0.8	1.3	2014	
ตาก	2555	1.3	1.5	2.2	4.4	4.0	3.1	3.8	4.6	2.2	2.0	0.8	0.9	2012	Tak
	2556	1.3	1.4	3.0	4.6	4.2	2.9	4.3	5.3	2.1	0.9	1.4	1.4	2013	
	2557	1.3	2.3	2.8	3.6	4.8	3.5	4.2	3.6	4.1	1.1	1.0	1.2	2014	
นครสวรรค์	2555	0.8	1.1	1.8	1.5	0.9	1.5	1.1	0.8	0.4	0.2	0.4	0.4	2012	Nakhon Sawan
	2556	0.8	0.9	1.6	1.8	1.0	0.9	0.8	0.9	0.5	0.4	0.5	0.7	2013	
	2557	0.7	1.8	1.9	1.7	0.7	1.4	0.9	0.8	0.4	0.3	0.5	0.8	2014	
น่าน	2555	0.1	0.1	0.1	0.1	0.1	0.2	0.2	0.1	0.0	0.1	0.0	0.0	2012	Nan
	2556	0.1	0.0	0.0	0.2	0.2	0.1	0.1	0.1	0.1	0.0	0.0	0.0	2013	
	2557	0.0	0.1	0.2	0.1	0.1	0.1	0.1	0.0	0.0	0.0	0.0	0.0	2014	

หน่วย : นอต

unit : knots

ภาค / จังหวัด	พ.ศ.	ม.ค.	ก.พ.	มี.ค.	เม.ย.	พ.ค.	มิ.ย.	ก.ค.	ส.ค.	ก.ย.	ต.ค.	พ.ย.	ธ.ค.	Year	Region / Province
เพชรบูรณ์	2555	0.7	0.5	0.6	0.9	0.6	1.0	0.6	0.5	0.4	0.7	0.4	0.4	2012	Phetchabun
	2556	0.3	0.5	0.8	0.8	0.5	0.7	0.5	0.4	0.3	0.6	1.0	0.6	2013	
	2557	0.5	0.4	0.5	0.6	0.5	0.6	0.3	0.4	0.2	0.5	0.4	0.8	2014	
แพร่	2555	0.7	0.8	0.8	1.4	0.8	1.3	1.1	0.9	0.6	0.4	0.3	0.5	2012	Phrae
	2556	0.6	0.4	0.8	1.1	1.1	1.2	0.9	0.7	0.7	0.5	0.4	0.7	2013	
	2557	0.4	0.8	1.0	1.0	0.7	0.8	0.8	0.7	0.6	0.3	0.3	0.7	2014	
พะเยา	2555	1.1	1.6	1.5	2.0	1.8	2.5	2.4	1.8	0.8	0.6	0.3	0.7	2012	Phayao
	2556	1.0	1.3	1.0	2.0	1.7	1.9	2.1	1.5	1.2	0.4	0.4	0.6	2013	
	2557	0.6	1.1	1.1	1.6	1.6	2.2	1.9	1.2	0.9	0.3	0.2	0.6	2014	
พิษณุโลก	2555	2.1	1.9	2.2	2.5	2.2	3.3	2.5	2.2	2.0	2.1	1.7	1.5	2012	Phisanulok
	2556	1.7	1.7	2.4	3.0	2.6	2.2	2.1	2.5	2.1	1.9	1.7	2.1	2013	
	2557	1.9	2.2	2.7	3.3	2.8	3.1	2.4	2.1	1.6	1.4	1.3	1.7	2014	
แม่ฮ่องสอน	2555	0.5	0.5	0.4	0.8	0.7	0.7	0.4	0.5	0.4	0.4	0.4	0.4	2012	Mae Hong Son
	2556	0.5	0.3	0.5	0.9	0.8	0.4	0.3	0.2	0.2	0.3	0.3	0.4	2013	
	2557	0.4	0.6	0.3	0.6	0.7	0.6	0.4	0.3	0.4	0.6	0.2	0.4	2014	
ลำปาง	2555	0.2	0.4	0.5	0.5	0.3	0.7	0.6	0.7	0.3	0.2	0.1	0.1	2012	Lampang
	2556	0.4	0.3	0.3	0.7	0.4	0.7	0.8	0.6	0.2	0.1	0.2	0.1	2013	
	2557	0.1	0.2	0.2	0.1	0.1	0.1	0.1	0.2	0.3	0.2	0.1	0.2	2014	
ลำพูน	2555	0.4	0.4	0.7	0.9	0.7	1.7	1.1	1.0	0.3	0.3	0.1	0.2	2012	Lamphun
	2556	0.3	0.5	1.0	1.6	2.3	2.2	1.7	1.6	0.9	0.6	0.8	0.5	2013	
	2557	0.7	1.2	1.4	1.7	1.6	2.2	1.4	1.5	1.2	1.0	1.0	1.0	2014	

หน่วย : นอต

unit : knots

ภาค / จังหวัด	พ.ศ.	ม.ค.	ก.พ.	มี.ค.	เม.ย.	พ.ค.	มิ.ย.	ก.ค.	ส.ค.	ก.ย.	ต.ค.	พ.ย.	ธ.ค.	Year	Region / Province
		Jan	Feb	Mar	Apr	May	Jun	Jul	Aug	Sep	Oct	Nov	Dec		
สุโขทัย	2555	1.1	1.1	1.9	2.8	2.0	3.0	2.0	1.1	0.3	0.9	1.0	1.0	2012	Sukhothai
	2556	1.1	0.9	2.2	2.2	2.1	1.5	2.0	1.8	0.8	0.7	1.0	0.9	2013	
	2557	0.7	1.5	1.5	1.5	1.8	1.9	2.0	1.4	0.6	0.7	0.3	0.6	2014	
อุตรดิตถ์	2555	0.1	0.1	0.1	0.4	0.3	0.6	0.4	0.6	0.2	0.2	0.1	0.1	2012	Uttaradit
	2556	0.2	0.2	0.3	0.5	0.3	0.4	0.4	0.2	0.2	0.1	0.2	0.2	2013	
	2557	0.0	0.2	0.2	0.6	0.4	0.4	0.3	0.2	0.1	0.1	0.0	0.1	2014	
ภาคตะวันออกเฉียงเหนือ ขอนแก่น	2555	3.0	2.4	2.9	3.1	2.9	3.7	3.8	4.0	2.9	3.6	2.5	3.5	2012	North-east Khon Kaen
	2556	3.4	3.5	3.3	3.3	2.6	2.3	2.3	3.0	1.8	3.0	3.7	4.2	2013	
	2557	3.8	3.0	3.2	2.6	2.7	3.7	3.1	3.4	2.3	3.2	3.2	4.8	2014	
ชัยภูมิ	2555	2.6	2.1	2.5	2.1	2.2	3.2	3.0	2.8	2.0	2.4	1.6	2.0	2012	Chaiyaphum
	2556	2.3	1.6	2.4	1.8	2.1	2.0	2.8	2.6	2.3	2.3	2.9	2.8	2013	
	2557	2.5	2.0	2.1	2.0	2.4	3.2	2.9	2.3	2.0	2.4	2.2	3.1	2014	
นครพนม	2555	2.3	2.2	2.4	1.3	1.5	1.0	1.2	1.1	1.1	1.7	1.5	2.2	2012	Nakhon Phanom
	2556	2.4	2.3	2.1	2.2	1.3	0.9	0.9	0.9	1.0	1.3	1.8	2.2	2013	
	2557	2.3	1.9	1.9	1.7	1.6	1.0	0.7	0.8	1.1	1.5	1.4	2.6	2014	
นครราชสีมา	2555	2.4	2.0	2.3	2.5	2.6	3.7	3.9	3.8	2.4	2.7	2.1	2.0	2012	Nakhon Ratchasima
	2556	2.3	2.2	2.1	2.7	2.7	2.9	3.2	3.0	2.0	2.7	3.2	3.1	2013	
	2557	2.3	1.6	2.1	1.8	2.3	3.7	3.4	2.6	2.2	2.6	2.5	3.2	2014	
มุกดาหาร	2555	1.9	1.9	1.8	0.9	0.7	1.1	1.3	0.9	0.9	1.2	1.4	2.2	2012	Mukdahan
	2556	2.1	1.9	1.7	1.4	1.1	1.2	1.1	1.4	1.0	2.1	1.9	2.2	2013	
	2557	2.3	1.6	1.3	0.7	0.8	1.1	1.1	1.1	1.1	1.6	1.6	2.9	2014	

หน่วย : นอต unit : knots

ภาค / จังหวัด	พ.ศ.	ม.ค.	ก.พ.	มี.ค.	เม.ย.	พ.ค.	มิ.ย.	ก.ค.	ส.ค.	ก.ย.	ต.ค.	พ.ย.	ธ.ค.	Year	Region / Province
ร้อยเอ็ด	2555	3.4	2.4	2.9	2.7	2.6	4.3	4.2	4.0	2.1	2.9	2.5	2.7	2012	Roi Et
	2556	2.9	2.7	2.5	2.5	2.4	2.5	2.6	3.5	1.7	2.8	3.1	3.3	2013	
	2557	2.5	2.2	2.3	2.0	2.4	2.4	3.4	2.6	1.8	1.8	2.3	4.0	2014	
เลย	2555	1.8	1.7	2.2	2.0	1.7	2.6	2.4	2.6	1.7	1.7	1.7	2.2	2012	Loei
	2556	1.9	2.1	2.3	2.6	2.6	1.8	2.0	1.8	1.8	1.6	1.6	1.7	2013	
	2557	1.8	2.1	2.3	2.4	2.5	2.7	1.9	2.0	1.9	1.5	1.5	1.7	2014	
สกลนคร	2555	1.3	1.6	1.5	0.8	0.8	1.7	1.6	1.7	0.9	1.1	1.0	1.3	2012	Sakon Nakhon
	2556	1.8	1.6	1.3	1.7	0.7	0.6	1.0	1.5	1.1	1.6	1.8	1.8	2013	
	2557	1.8	2.4	2.0	1.5	1.2	0.8	1.1	1.4	1.2	1.7	1.4	2.2	2014	
สุรินทร์	2555	3.3	2.5	3.2	3.2	2.7	3.0	2.3	2.3	1.5	2.0	1.0	1.5	2012	Surin
	2556	1.5	2.6	2.4	3.1	2.8	2.7	3.0	3.1	2.2	2.9	2.7	3.5	2013	
	2557	3.0	2.4	2.4	2.6	2.7	3.6	3.2	2.5	2.2	2.3	2.4	4.0	2014	
หนองคาย	2555	2.9	2.6	2.5	2.7	2.6	2.6	2.5	2.3	2.1	2.1	2.2	2.3	2012	Nong Khai
	2556	2.3	2.1	1.9	2.9	2.6	1.8	2.1	2.1	2.1	2.3	2.4	2.4	2013	
	2557	2.2	2.5	2.4	2.4	2.7	2.7	2.3	2.5	2.2	2.2	2.3	2.9	2014	
อุดรธานี	2555	3.4	2.5	3.3	2.9	2.8	3.2	3.1	3.1	2.5	1.8	1.8	2.1	2012	Udon Thani
	2556	1.9	2.1	2.2	2.6	2.6	1.9	2.1	2.0	2.0	2.0	1.7	1.7	2013	
	2557	1.9	2.3	2.5	2.8	2.9	3.0	2.5	2.6	2.4	2.0	1.9	2.3	2014	
อุบลราชธานี	2555	3.3	2.8	3.1	3.0	2.4	3.4	3.9	4.3	3.2	3.1	2.7	3.1	2012	Ubon Ratchathani
	2556	1.3	1.6	1.3	1.2	1.0	1.0	0.8	0.9	0.7	1.5	2.4	2.6	2013	
	2557	3.6	2.8	3.0	2.8	3.4	3.9	4.0	3.5	2.5	3.7	4.0	7.1	2014	

## หน่วย : นอต

unit : knots

ภาค / จังหวัด	พ.ศ.	ม.ค.	ก.พ.	มี.ค.	เม.ย.	พ.ค.	มิ.ย.	ก.ค.	ส.ค.	ก.ย.	ต.ค.	พ.ย.	ธ.ค.	Year	Region / Province
		Jan	Feb	Mar	Apr	May	Jun	Jul	Aug	Sep	Oct	Nov	Dec		
ภาคกลาง กรุงเทพมหานคร	2555	1.0	1.8	1.9	2.2	2.3	2.2	1.3	1.4	1.2	1.1	1.1	1.3	2012	Central
	2556	1.4	1.8	2.2	2.3	2.3	1.9	2.3	2.1	2.2	1.6	1.7	1.8	2013	Bangkok
	2557	1.8	3.0	3.4	2.7	2.3	2.4	2.2	1.4	1.9	1.2	1.1	1.5	2014	Bangkok
	2555	0.7	0.8	1.2	1.1	1.1	1.3	1.0	1.2	0.9	0.1	0.3	0.4	2012	Kanchanaburi
	2556	0.6	0.9	1.1	1.1	1.2	0.6	0.9	1.3	0.5	0.5	0.9	1.0	2013	Kanchanaburi
	2557	0.8	0.8	1.0	0.9	1.1	1.1	1.4	0.9	1.3	1.3	0.5	0.5	2014	Kanchanaburi
	2555	1.9	1.7	1.8	2.1	1.5	2.5	1.3	2.0	0.9	0.9	0.2	0.5	2012	Prachuap Khiri Khan
เพชรบุรี	2556	1.6	1.0	2.3	1.6	1.7	1.1	1.4	1.3	0.9	0.3	1.7	3.4	2013	Prachuap Khiri Khan
	2557	1.7	1.3	1.6	1.3	0.6	1.0	1.6	1.1	1.8	0.4	0.9	2.2	2014	Prachuap Khiri Khan
	2555	4.4	4.7	5.7	6.4	5.1	4.9	3.8	4.4	4.2	4.7	5.0	5.8	2012	Phetchaburi
	2556	6.8	6.2	8.2	7.2	6.0	4.6	4.3	4.6	3.7	4.5	6.6	7.2	2013	Phetchaburi
	2557	5.4	7.8	8.6	7.2	5.5	5.2	4.0	4.3	3.4	4.4	4.4	6.2	2014	Phetchaburi
	2555	1.3	1.4	2.3	2.3	2.4	1.9	1.9	1.8	1.2	1.0	1.1	1.6	2012	Lop Buri
	2556	1.7	1.9	2.6	2.5	2.4	1.8	2.0	1.0	1.0	1.7	3.0	3.3	2013	Lop Buri
สุพรรณบุรี	2557	3.0	2.8	3.2	3.1	1.8	3.5	3.2	2.6	1.5	1.2	1.5	3.3	2014	Lop Buri
	2555	0.9	0.8	0.8	1.3	1.7	1.7	1.3	1.5	0.6	0.9	0.6	1.1	2012	Suphan Buri
	2556	1.0	1.0	1.3	1.4	1.2	1.1	1.2	1.1	0.7	0.7	1.2	1.5	2013	Suphan Buri
ภาคตะวันออกเฉียงเหนือ จันทบุรี	2557	1.2	0.9	1.1	0.9	0.8	1.2	1.3	0.8	0.6	0.7	1.0	1.7	2014	Suphan Buri
	2555	2.0	1.3	1.0	1.0	1.1	1.6	1.3	1.6	0.7	0.8	1.2	2.0	2012	East
	2556	2.0	1.2	1.5	1.0	0.9	1.0	0.9	1.1	0.8	1.7	3.4	5.2	2013	Chanthaburi
2557	3.9	1.8	1.8	1.6	1.2	1.9	2.1	1.4	1.4	1.4	2.1	2.5	2014	Chanthaburi	

หน่วย : นอต unit : knots

ภาค / จังหวัด	พ.ศ.	ม.ค.	ก.พ.	มี.ค.	เม.ย.	พ.ค.	มิ.ย.	ก.ค.	ส.ค.	ก.ย.	ต.ค.	พ.ย.	ธ.ค.	Year	Region / Province
ชลบุรี	2555	1.4	1.3	1.7	1.5	1.4	1.6	1.4	1.6	0.9	1.0	1.2	1.7	2012	Chon Buri
	2556	2.2	2.4	2.1	1.9	1.8	1.5	1.6	1.5	1.2	1.5	2.9	3.2	2013	
	2557	2.7	2.5	2.5	1.8	1.7	1.4	1.4	1.7	1.4	1.1	1.6	1.4	3.1	
ปราจีนบุรี	2555	2.3	1.3	1.4	1.9	1.6	0.9	1.0	0.9	1.1	1.2	0.8	2.1	2012	Prachin Buri
	2556	1.5	1.7	1.5	1.3	1.5	1.2	1.2	1.2	1.1	2.0	3.0	3.1	2013	
	2557	2.5	1.4	1.3	1.4	1.5	1.0	1.3	1.3	1.3	1.8	1.9	3.3	2014	
ระยอง	2555	0.7	1.3	1.3	1.8	4.5	6.3	4.7	6.3	2.3	0.7	0.5	0.9	2012	Rayong
	2556	1.5	1.5	1.5	1.3	2.5	4.1	4.5	4.1	2.9	0.8	1.2	1.5	2013	
	2557	1.4	3.0	3.0	2.2	3.1	4.5	7.6	4.5	3.5	1.3	1.1	1.9	2014	
สระแก้ว	2555	1.3	1.0	1.3	1.2	1.3	1.1	1.0	1.1	0.6	1.0	0.6	1.5	2012	Sa Kaeo
	2556	1.5	1.1	1.7	1.3	1.4	0.8	0.5	0.8	0.4	0.5	0.9	1.2	2013	
	2557	1.3	0.8	0.9	0.7	0.9	0.5	0.7	0.5	0.6	0.8	1.0	1.1	2014	
ภาคใต้ ชุมพร	2555	1.6	1.3	1.2	1.7	2.2	2.3	2.1	2.3	2.2	2.2	1.1	1.5	2012	South Chumphon
	2556	2.0	1.7	1.7	1.7	1.5	2.3	2.3	2.3	1.8	2.0	1.8	2.5	2013	
	2557	2.7	2.2	2.2	1.8	2.1	2.2	1.8	1.8	2.1	1.2	1.7	2.6	2014	
ตรัง	2555	1.9	2.6	1.2	1.1	1.5	1.4	1.3	1.4	1.1	1.2	1.0	2.0	2012	Trang
	2556	2.7	3.6	2.5	1.4	1.2	1.8	1.4	1.8	1.8	1.3	1.8	3.7	2013	
	2557	4.6	3.5	4.2	1.4	1.3	1.5	1.9	1.5	1.8	1.5	1.9	3.1	2014	
นครศรีธรรมราช	2555	1.9	2.2	1.8	1.9	1.7	1.8	2.0	1.8	1.4	1.7	1.4	1.7	2012	Nakhon Si Thammarat
	2556	1.9	2.1	1.7	1.2	1.1	1.1	0.9	1.1	1.2	1.0	1.5	1.6	2013	
	2557	2.0	2.2	2.2	1.9	1.3	1.4	1.5	1.4	1.3	1.3	1.3	2.1	2014	

หน่วย : นอต unit : knots

ภาค / จังหวัด	พ.ศ.	ม.ค.	กพ.	มี.ค.	เม.ย.	พ.ค.	มิ.ย.	ก.ค.	ส.ค.	ก.ย.	ต.ค.	พ.ย.	ธ.ค.	Year	Region / Province
		Jan	Feb	Mar	Apr	May	Jun	Jul	Aug	Sep	Oct	Nov	Dec		
นราธิวาส	2555	2.0	2.4	2.0	2.0	1.5	1.6	1.2	1.8	1.4	1.7	1.2	1.4	2012	Narathiwat
	2556	1.5	2.4	2.2	1.8	1.7	1.7	1.3	1.8	1.5	1.2	1.3	3.0	2013	
	2557	2.2	2.2	3.0	2.5	2.2	1.5	1.3	1.3	1.9	1.9	2.1	4.6	2014	
ปัตตานี	2555	0.4	0.5	0.6	0.6	0.9	0.8	1.1	1.1	1.1	1.0	0.4	0.2	2012	Pattani
	2556	0.7	1.0	1.0	0.9	1.3	1.6	1.5	1.8	1.6	1.7	0.7	0.6	2013	
	2557	0.8	1.2	1.2	1.2	1.2	0.9	1.4	1.5	1.5	1.3	0.5	0.6	2014	
ภูเก็ต	2555	2.2	2.2	1.8	1.8	2.5	3.7	2.6	3.2	3.2	2.5	1.6	1.6	2012	Phuket
	2556	2.7	2.5	2.2	2.1	2.1	3.9	3.1	2.5	3.2	2.2	1.6	2.8	2013	
	2557	2.6	2.2	2.2	1.5	1.7	2.8	3.7	1.9	1.9	2.5	1.7	2.4	2014	
ระนอง	2555	2.0	1.8	1.9	2.0	2.5	3.0	2.6	2.6	2.2	2.0	1.4	1.7	2012	Ranong
	2556	2.2	1.9	2.3	1.9	1.8	2.8	2.5	2.8	2.7	1.5	1.7	3.0	2013	
	2557	3.4	2.1	2.2	1.7	1.9	2.8	2.5	2.1	2.0	1.5	1.6	2.6	2014	
สงขลา	2555	3.9	4.5	3.1	3.1	3.4	3.5	3.5	3.4	3.5	2.9	2.6	3.6	2012	Songkhla
	2556	3.9	4.9	3.7	2.8	2.6	3.1	3.3	3.3	3.5	2.9	3.0	4.0	2013	
	2557	5.1	4.4	4.1	2.8	2.8	2.5	3.3	2.8	3.0	2.4	2.3	3.9	2014	
สตูล	2555	1.6	1.7	0.9	0.9	0.9	1.7	1.1	1.0	0.8	1.0	0.7	1.7	2012	Satun
	2556	2.2	2.0	0.9	0.8	0.7	1.0	0.8	0.6	0.9	0.5	0.7	1.3	2013	
	2557	1.8	1.2	1.3	0.3	0.4	0.3	0.7	0.4	0.4	0.2	0.3	0.8	2014	
สุราษฎร์ธานี	2555	1.6	1.6	1.2	1.2	2.0	2.3	2.1	2.4	1.7	1.1	0.9	1.2	2012	Surat Thani
	2556	1.3	1.8	1.9	1.4	1.3	1.9	1.8	2.0	1.7	1.0	1.2	2.5	2013	
	2557	2.0	1.9	2.4	1.3	1.1	1.8	2.0	1.5	1.3	1.0	1.0	1.6	2014	

ที่มา : กรมอุตุนิยมวิทยา

Source : Thai Meteorological Department



### ที่ปรึกษา (Consultant)

นายนิพนธ์ โชติบาล  
Mr.Nipon Chotibal

นายสมหมาย กิตยากุล  
Mr.Somma  
นายอนิรุทธ์ ถนนวัฒนา  
Mr.Anirut

อธิบดีกรมอุทยานแห่งชาติ สัตว์ป่า และพันธุ์พืช  
Director General, Department of National Parks,  
Wildlife and Plant Conservation (DNP)  
ผู้อำนวยการสำนักแผนงานและสารสนเทศ  
ผู้อำนวยการศูนย์สารสนเทศ  
Director of Information Technology Center

### คณะผู้จัดทำ (Working Group)

นางสาวแก้วตา กองจันทิก  
Ms.Kaewta  
นางสาวธนารัตน์ สุภาพ  
Ms.Thanarat  
นางนิภา ช้องวงษ์  
Mrs.Nipa  
นางสาววรรณิ คงชาติ  
Ms.Woranee

นักวิชาการสถิติชำนาญการพิเศษ  
Statistician, Senior Professional Level  
นักวิชาการสถิติปฏิบัติการ  
Statistician, Practitioner Level  
เจ้าพนักงานสถิติชำนาญงาน  
Statistician Officer, Experienced Level  
นักสถิติ  
Statistician



**สำนักแผนงานและสารสนเทศ**

**Planning and Information Office**

**กรมอุทยานแห่งชาติ สัตว์ป่า และพันธุ์พืช**

**Department of National Parks,  
Wildlife and Plant Conservation**