

พระราชกฤษฎีกา

กำหนดเขตที่ดินในบริเวณที่ที่จะเวนคืน

เพื่อขยายทางหลวงแผ่นดินหมายเลข ๓๔๖๑ สายแยกทางหลวงแผ่นดิน
หมายเลข ๓๒๑ (สวนแดง)-บรรจบทางหลวงแผ่นดินหมายเลข ๓๓๓ (ดอนคา)

พ.ศ. ๒๕๖๖

ภูมิพลอดุลยเดช ป.ร.

ให้ไว้ ณ วันที่ ๑๕ กรกฎาคม พ.ศ. ๒๕๖๖

เป็นปีที่ ๔๘ ในรัชกาลปัจจุบัน

พระบาทสมเด็จพระปรมินทรมหาภูมิพลอดุลยเดช มีพระบรมราชโองการโปรดเกล้าฯ ให้
ประกาศว่า

โดยที่เป็นการสมควรกำหนดเขตที่ดินในบริเวณที่ที่จะเวนคืน เพื่อขยายทางหลวงแผ่นดิน
หมายเลข ๓๔๖๑ สายแยกทางหลวงแผ่นดินหมายเลข ๓๒๑ (สวนแดง)-บรรจบทางหลวงแผ่นดิน
หมายเลข ๓๓๓ (ดอนคา) ในท้องที่อำเภอเมืองสุพรรณบุรีและอำเภออู่ทอง จังหวัดสุพรรณบุรี

อาศัยอำนาจตามความในมาตรา ๑๗๕ ของรัฐธรรมนูญแห่งราชอาณาจักรไทย และมาตรา ๖๘
วรรคหนึ่ง แห่งพระราชบัญญัติทางหลวง พ.ศ. ๒๕๓๕ ประกอบกับมาตรา ๕ วรรคสาม และมาตรา ๖
แห่งพระราชบัญญัติว่าด้วยการเวนคืนอสังหาริมทรัพย์ พ.ศ. ๒๕๓๐ จึงทรงพระกรุณาโปรดเกล้าฯ ให้
ตราพระราชกฤษฎีกาขึ้นไว้ ดังต่อไปนี้

มาตรา ๑ พระราชกฤษฎีกานี้เรียกว่า “พระราชกฤษฎีกากำหนดเขตที่ดินในบริเวณที่ที่จะ
เวนคืน เพื่อขยายทางหลวงแผ่นดินหมายเลข ๓๔๖๑ สายแยกทางหลวงแผ่นดินหมายเลข ๓๒๑
(สวนแดง)- บรรจบทางหลวงแผ่นดินหมายเลข ๓๓๓ (ดอนคา) พ.ศ. ๒๕๖๖”

มาตรา ๒ พระราชกฤษฎีกานี้ให้ใช้บังคับตั้งแต่วันถัดจากวันประกาศในราชกิจจานุเบกษา เป็นต้นไป

มาตรา ๓ พระราชกฤษฎีกานี้ให้ใช้บังคับได้มีกำหนดสี่ปี

มาตรา ๔ ให้อธิบดีกรมทางหลวงเป็นเจ้าหน้าที่เวนคืนตามพระราชกฤษฎีกานี้

มาตรา ๕ เขตที่ดินในบริเวณที่จะเวนคืนตามพระราชกฤษฎีกานี้อยู่ในท้องที่อำเภอเมืองสุพรรณบุรี และอำเภออุทุมพร จังหวัดสุพรรณบุรี มีส่วนกว้างสองร้อยเมตร ทั้งนี้ ภายในแนวเขตตามแผนที่ท้ายพระราชกฤษฎีกานี้

มาตรา ๖ ให้รัฐมนตรีว่าการกระทรวงคมนาคมรักษาการตามพระราชกฤษฎีกานี้

ผู้รับสนองพระบรมราชโองการ

ชวน หลีกภัย

นายกรัฐมนตรี

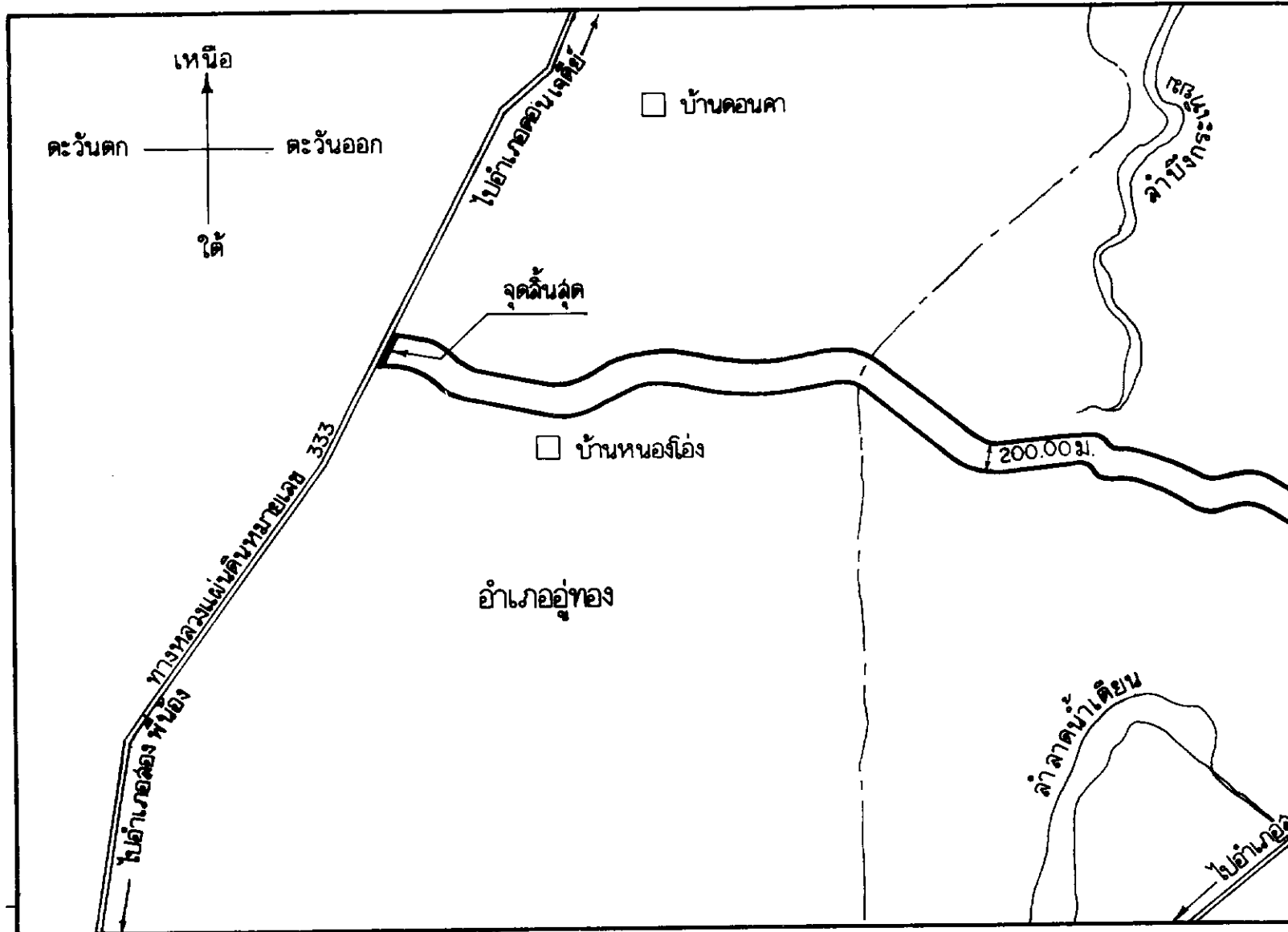


แผนที่ที่ท้ายพระราชกฤษฎีกา
กำหนดเขตที่ดินในบริเวณที่จะเวนคืน


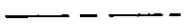





เพื่อขยายทางหลวงแผ่นดินหมายเลข 346 สายแยกทางหลวงแผ่นดินหมายเลข 321 (ลวงแดง) - ๑

พ.ศ. 2536

มาตราส่วน 1:50,000



เครื่องหมาย

-  แนวเขตที่ดินในบริเวณที่จะเวนคืน
-  เขตอำเภอ
-  ทางหลวง
-  ละพวน
-  แม่น้ำ ห้วย
-  บึง
-  หมู่บ้าน

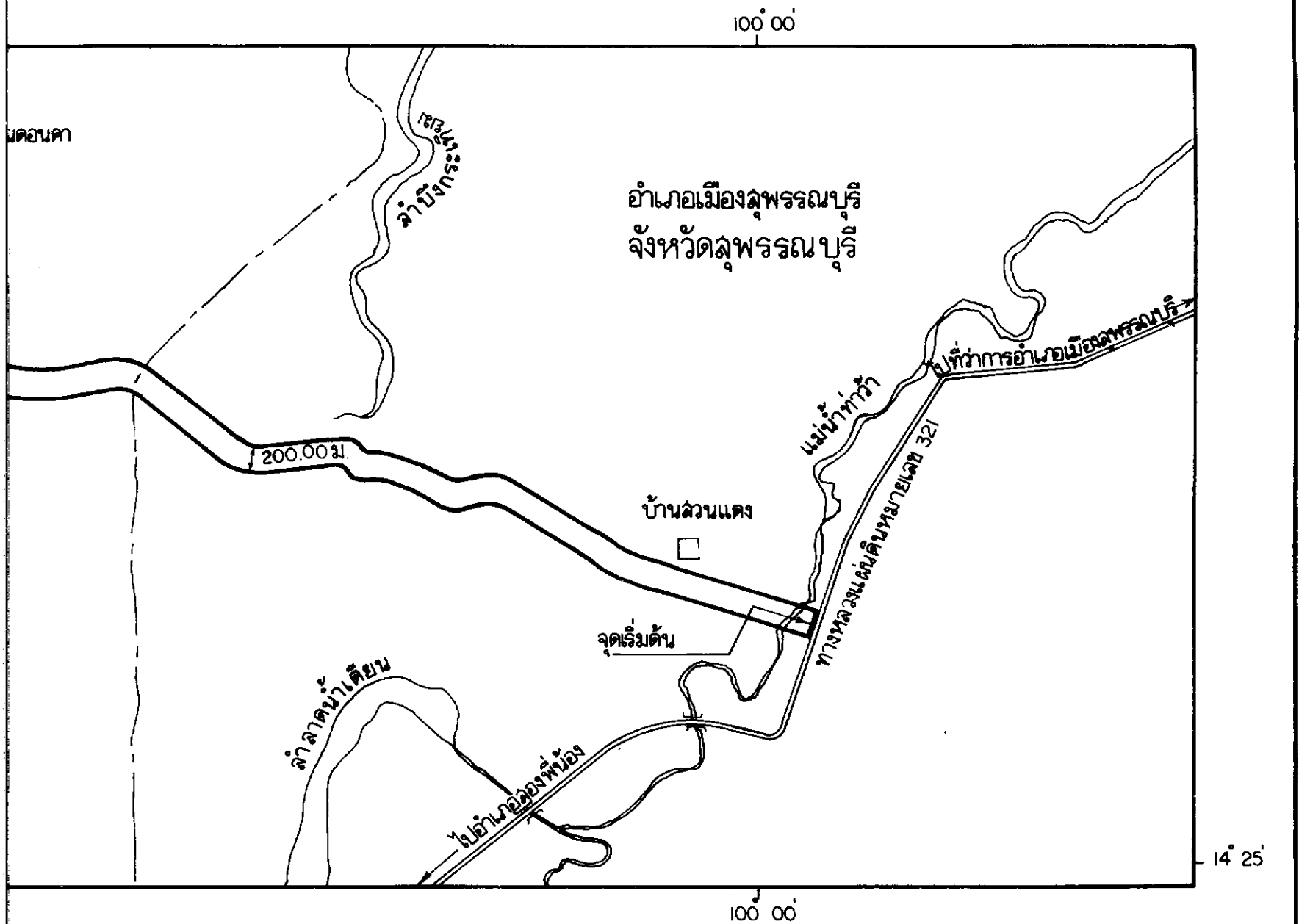
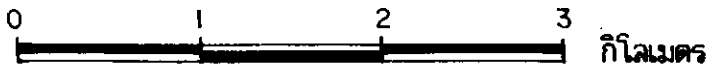


แผนที่ท้ายพระราชกฤษฎีกา
กำหนดเขตที่ดินในบริเวณที่จะเวนคืน

ทางหลวงแผ่นดินหมายเลข 321 (ล่วนแดง) - บรรจบทางหลวงแผ่นดินหมายเลข 333 (คอนคา)

พ.ศ. 2536

มาตราส่วน 1 : 50,000



กองจัดกรรมสิทธิ์ที่ดิน
กรมทางหลวง

(นายวิชา ลรรพนุเคราะห์)

ผู้อำนวยการกองจัดกรรมสิทธิ์ที่ดิน

(นายฉันทน์ ศรีรุ่งโรจน์)

อธิบดีกรมทางหลวง

หมายเหตุ :- เหตุผลในการประกาศใช้พระราชกฤษฎีกาฉบับนี้ คือ เนื่องจากมีความจำเป็นจะต้องขยายทางหลวงแผ่นดินหมายเลข ๓๔๖๑ สายแยกทางหลวงแผ่นดินหมายเลข ๓๒๑ (สวนแดง)-บรรจบทางหลวงแผ่นดินหมายเลข ๓๓๓ (ดอนคา) ในท้องที่อำเภอเมืองสุพรรณบุรี และอำเภออู่ทอง จังหวัดสุพรรณบุรี เพื่ออำนวยความสะดวกและความรวดเร็วแก่การจราจรและการขนส่งอันเป็นกิจการสาธารณูปโภค ในการนี้สมควรกำหนดเขตที่ดินในบริเวณที่ที่จะเวนคืนในท้องที่ดังกล่าว เพื่อให้เจ้าหน้าที่หรือผู้ซึ่งได้รับมอบหมายจากเจ้าหน้าที่มีสิทธิเข้าไปทำการสำรวจ และเพื่อทราบข้อเท็จจริงเกี่ยวกับอสังหาริมทรัพย์ที่จะต้องเวนคืนที่แน่นอน จึงจำเป็นต้องตราพระราชกฤษฎีกานี้

