



พระราชกฤษฎีกา

กำหนดเขตที่ดินในบริเวณที่ที่จะเวนคืน เพื่อขยายทางหลวงแผ่นดินหมายเลข ๑๒๕๕
สายแยกทางหลวงแผ่นดินหมายเลข ๑๑ (กม.ไม้แดง)-บรรจบทางหลวงแผ่นดิน
หมายเลข ๑๑๑๕ (เนินมะปราง)

พ.ศ. ๒๕๓๖

ภูมิพลอดุลยเดช ป.ร.

ให้ไว้ ณ วันที่ ๓๑ มีนาคม พ.ศ. ๒๕๓๖

เป็นปีที่ ๔๘ ในรัชกาลปัจจุบัน

พระบาทสมเด็จพระปรมินทรมหาภูมิพลอดุลยเดช มีพระบรมราชโองการโปรดเกล้าฯ ให้
ประกาศว่า

โดยที่เป็นการสมควรกำหนดเขตที่ดินในบริเวณที่ที่จะเวนคืน เพื่อขยายทางหลวงแผ่นดิน
หมายเลข ๑๒๕๕ สายแยกทางหลวงแผ่นดินหมายเลข ๑๑ (กม.ไม้แดง)-บรรจบทางหลวงแผ่นดิน
หมายเลข ๑๑๑๕ (เนินมะปราง) ในท้องที่อำเภอวังทอง และอำเภอเนินมะปราง จังหวัดพิษณุโลก

อาศัยอำนาจตามความในมาตรา ๑๗๕ ของรัฐธรรมนูญแห่งราชอาณาจักรไทย และมาตรา ๖๘
วรรคหนึ่ง แห่งพระราชบัญญัติทางหลวง พ.ศ. ๒๕๓๕ ประกอบกับมาตรา ๕ วรรคสาม และมาตรา ๖
แห่งพระราชบัญญัติว่าด้วยการเวนคืนอสังหาริมทรัพย์ พ.ศ. ๒๕๓๐ จึงทรงพระกรุณาโปรดเกล้าฯ ให้
ตราพระราชกฤษฎีกาขึ้นไว้ ดังต่อไปนี้

มาตรา ๑ พระราชกฤษฎีกานี้เรียกว่า “พระราชกฤษฎีกากำหนดเขตที่ดินในบริเวณที่ที่จะ
เวนคืน เพื่อขยายทางหลวงแผ่นดินหมายเลข ๑๒๕๕ สายแยกทางหลวงแผ่นดินหมายเลข ๑๑ (กม.
ไม้แดง)-บรรจบทางหลวงแผ่นดินหมายเลข ๑๑๑๕ (เนินมะปราง) พ.ศ. ๒๕๓๖”

มาตรา ๒ พระราชกฤษฎีกานี้ให้ใช้บังคับตั้งแต่วันถัดจากวันประกาศในราชกิจจานุเบกษา
เป็นต้นไป



LIRT

พฤษภาคม ๒๕๓๖

มาตรา ๓ พระราชกฤษฎีกานี้ให้ใช้บังคับได้มีกำหนดสี่ปี

มาตรา ๔ ให้อธิบดีกรมทางหลวงเป็นเจ้าหน้าที่เวนคืนตามพระราชกฤษฎีกานี้

มาตรา ๕ เขตที่ดินในบริเวณที่ที่จะเวนคืนตามพระราชกฤษฎีกานี้ อยู่ในท้องที่อำเภอวังทอง และอำเภอเนินมะปราง จังหวัดพิษณุโลก มีส่วนกว้างสองร้อยห้าสิบเมตร ทั้งนี้ ภายในแนวเขตตามแผนที่ท้ายพระราชกฤษฎีกานี้

มาตรา ๖ ให้รัฐมนตรีว่าการกระทรวงคมนาคมรักษาการตามพระราชกฤษฎีกานี้

ผู้รับสนองพระบรมราชโองการ

ชวน หลีกภัย

นายกรัฐมนตรี

๒๕๕

น

ถ้าฯ ให้

งแผ่นดิน

งแผ่นดิน

ญโลก

มาตรา ๖๘

มาตรา ๖

ถ้าฯ ให้

นที่ที่จะ

๑ (กก


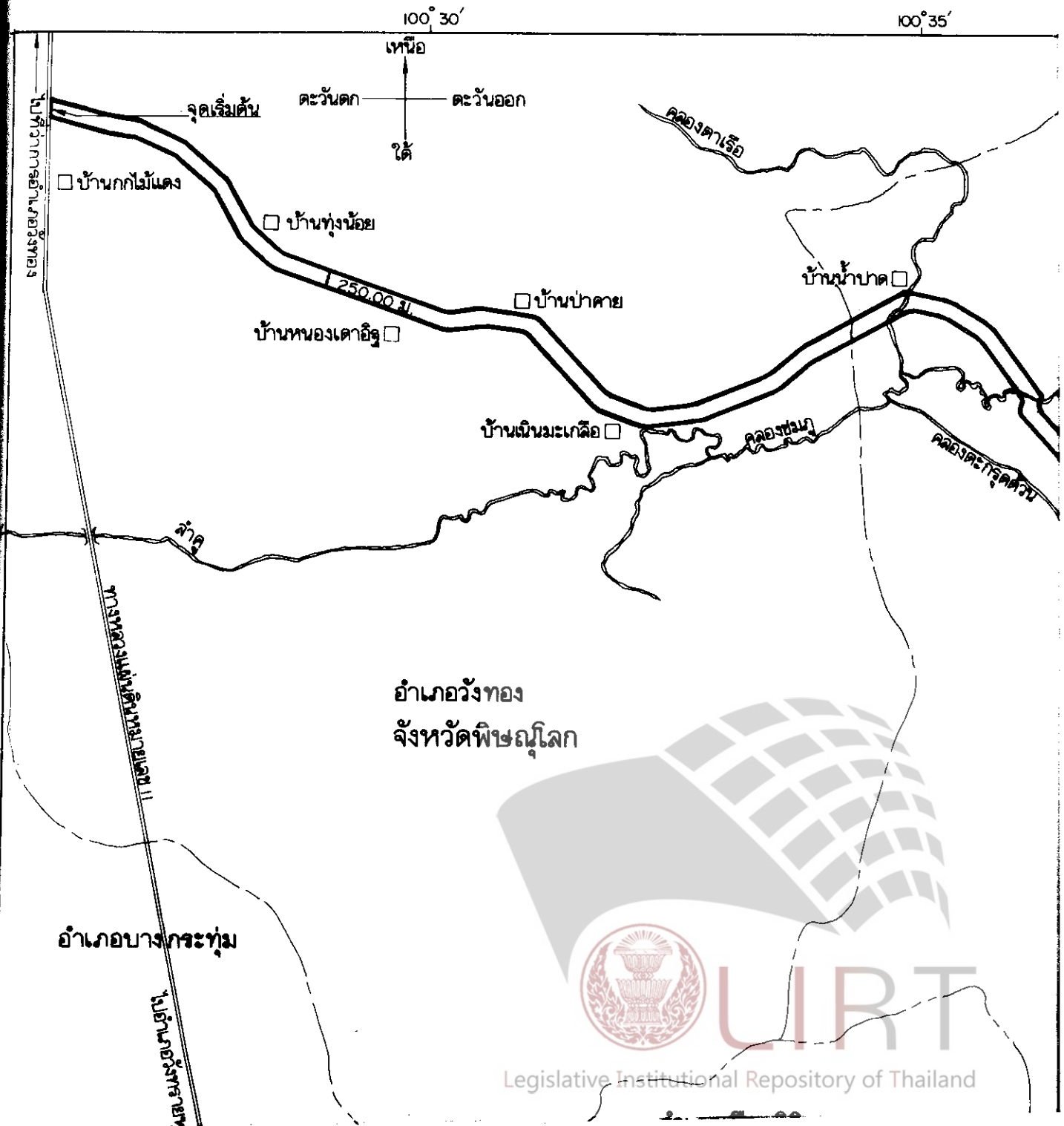
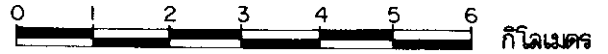
เบกษา



แผนที่ท้ายพระราชกฤษฎีกา
กำหนดเขตที่ดินในบริเวณที่ที่จะเวนคืน เพื่อขยายทางหลวงแผ่นดินหมายเลข
สายแยกทางหลวงแผ่นดินหมายเลข ๑ (กกไม้แดง) - บรรจบทางหลวงแผ่นดินหมายเลข

พ.ศ. 2536

มาตราส่วน ๑:๘๐๐,๐๐๐



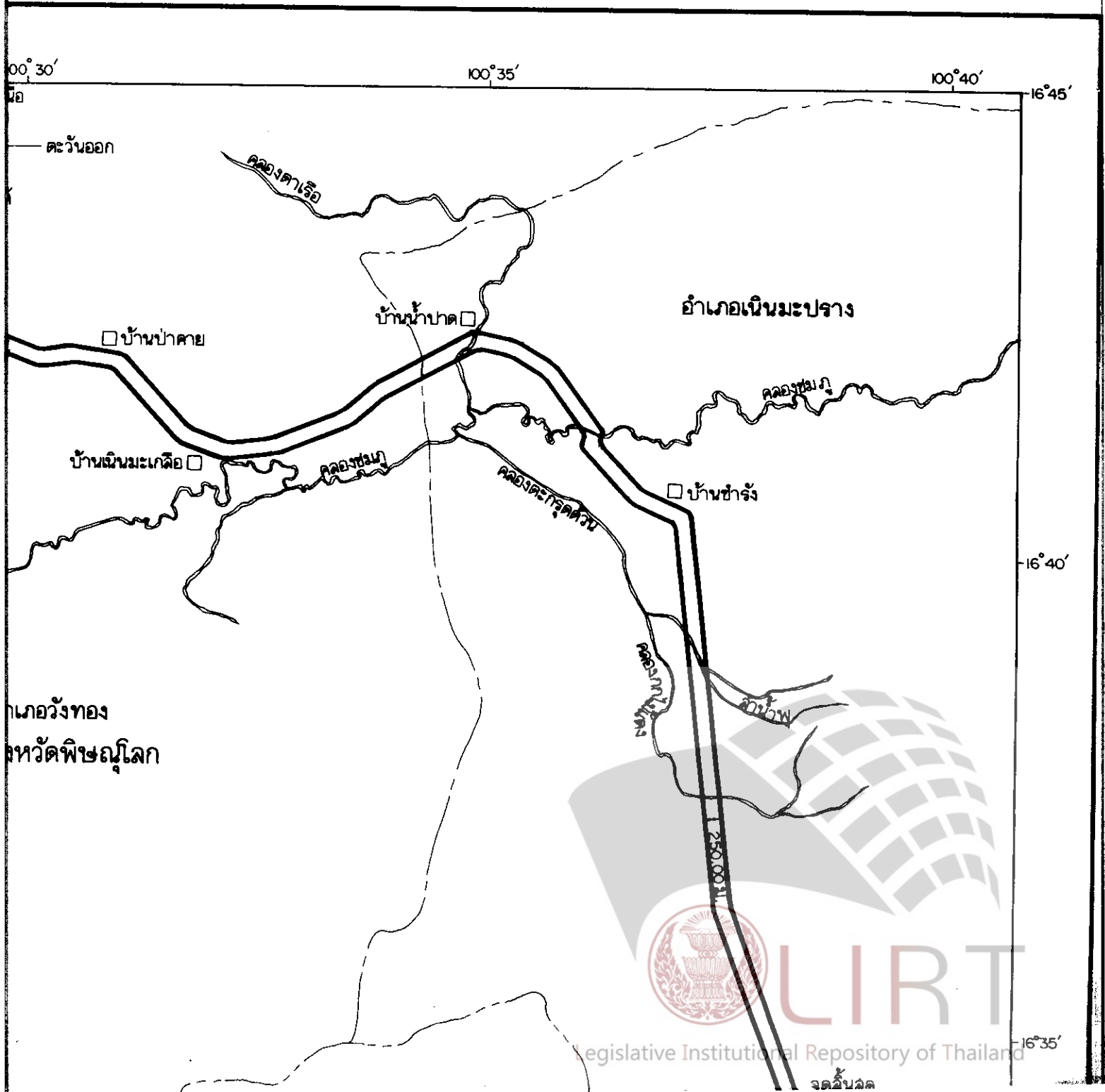
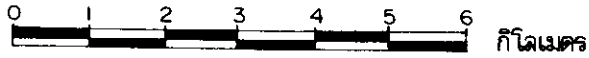
แผนที่ท้ายพระราชกฤษฎีกา

เขตที่ดินในบริเวณที่จะเวนคืน เพื่อขยายทางหลวงแผ่นดินหมายเลข 1295

แผ่นดินหมายเลข 11 (กกไม้แดง) - บรรจบทางหลวงแผ่นดินหมายเลข 1115 (เนินมะปราง)

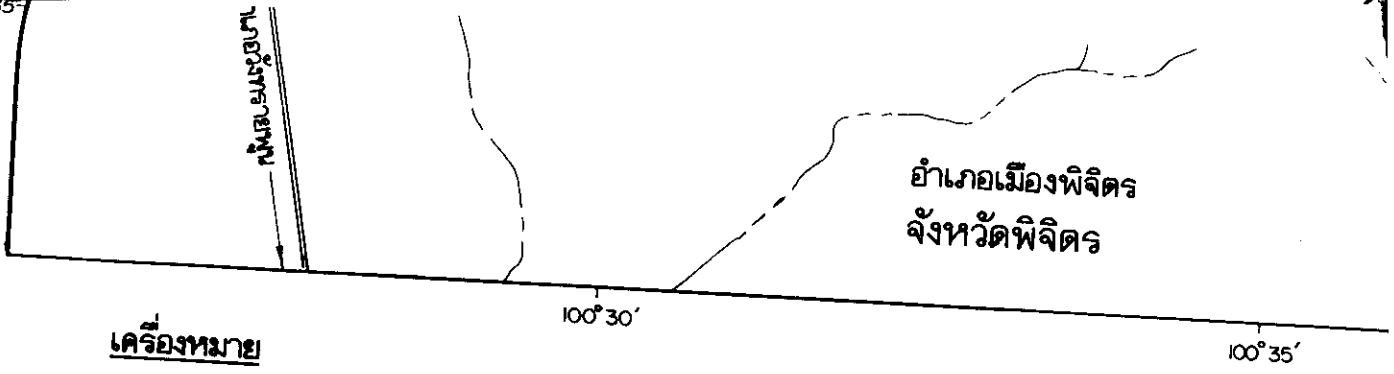
พ.ศ. 2536

มาตราส่วน 1:8100,000


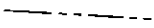
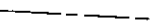






Legislative Institutional Repository of Thailand

จัดพิมพ์



เครื่องหมาย

-  แนวเขตที่ดินในบริเวณที่จะเวนคืน
-  เขตจังหวัด
-  เขตอำเภอ
-  ทางหลวง
-  ละพาน
-  คลอง
-  หมู่บ้าน


๒๕๖๒
 ๒๕๖๓
 ๒๕๖๔
 ๒๕๖๕
 ๒๕๖๖
 ๒๕๖๗
 ๒๕๖๘
 ๒๕๖๙
 ๒๕๗๐




อำเภอเมืองพิจิตร
จังหวัดพิจิตร



กองจัดการมลพิษที่ดิน
กรมทางหลวง


(นายวิชา ลरणุเคราะห์)
ผู้อำนวยการกองจัดการมลพิษที่ดิน


(นายฉันทน์ ศรีรุ่งโรจน์)
อธิบดีกรมทางหลวง



Legislative Institutional Repository of Thailand

หมายเหตุ :- เหตุผลในการประกาศใช้พระราชกฤษฎีกาฉบับนี้ คือ เนื่องจากมีความจำเป็นจะต้องขยายทางหลวงแผ่นดินหมายเลข ๑๒๕๕ สายแยกทางหลวงแผ่นดินหมายเลข ๑๑ (กกไม้แดง) - บรรจบทางหลวงแผ่นดินหมายเลข ๑๑๑๕ (เนินมะปราง) ในท้องที่อำเภอวังทอง และอำเภอเนินมะปราง จังหวัดพิษณุโลก เพื่ออำนวยความสะดวกและความรวดเร็วแก่การจราจรและการขนส่งอันเป็นกิจการสาธารณูปโภค ในการนี้ สมควรกำหนดเขตที่ดินในบริเวณที่ที่จะเวนคืนในท้องที่ดังกล่าว เพื่อให้เจ้าหน้าที่หรือผู้ซึ่งได้รับมอบหมายจากเจ้าหน้าที่มีสิทธิเข้าไปทำการสำรวจ และเพื่อทราบข้อเท็จจริงเกี่ยวกับบ่อสงฆ์หรือทรัพย์สินที่จะต้องเวนคืนที่แน่นอน จึงจำเป็นต้องตราพระราชกฤษฎีกานี้