



## พระราชกฤษฎีกา

กำหนดเขตที่ดิน ในท้องที่ตำบลน้ำบ่อหลวง อำเภอสันป่าตอง  
และตำบลดอนเปา ตำบลบ้านกาด ตำบลทุ่งปี่  
อำเภอแม่วาง จังหวัดเชียงใหม่  
ให้เป็นเขตปฏิรูปที่ดิน  
พ.ศ. ๒๕๕๐

## ภูมิพลอดุลยเดช ป.ร.

ให้ไว้ ณ วันที่ ๒๒ ธันวาคม พ.ศ. ๒๕๕๐  
เป็นปีที่ ๕๒ ในรัชกาลปัจจุบัน

พระบาทสมเด็จพระปรมินทรมหาภูมิพลอดุลยเดช มีพระบรมราชโองการโปรดเกล้าฯ ให้  
ประกาศว่า

โดยที่เป็นการสมควรกำหนดเขตที่ดิน ในท้องที่ตำบลน้ำบ่อหลวง อำเภอสันป่าตอง และตำบล  
ดอนเปา ตำบลบ้านกาด ตำบลทุ่งปี่ อำเภอแม่วาง จังหวัดเชียงใหม่ ให้เป็นเขตปฏิรูปที่ดิน

อาศัยอำนาจตามความในมาตรา ๒๒๑ ของรัฐธรรมนูญแห่งราชอาณาจักรไทย และมาตรา ๒๕  
วรรคหนึ่ง แห่งพระราชบัญญัติการปฏิรูปที่ดินเพื่อเกษตรกรรม พ.ศ. ๒๕๑๘ จึงทรงพระกรุณาโปรดเกล้าฯ ให้  
ตราพระราชกฤษฎีกาขึ้นไว้ ดังต่อไปนี้

มาตรา ๑ พระราชกฤษฎีกานี้เรียกว่า “พระราชกฤษฎีกากำหนดเขตที่ดิน ในท้องที่ตำบล  
น้ำบ่อหลวง อำเภอสันป่าตอง และตำบลดอนเปา ตำบลบ้านกาด ตำบลทุ่งปี่ อำเภอแม่วาง จังหวัด  
เชียงใหม่ ให้เป็นเขตปฏิรูปที่ดิน พ.ศ. ๒๕๕๐”

มาตรา ๒ พระราชกฤษฎีกานี้ให้ใช้บังคับตั้งแต่วันถัดจากวันประกาศในราชกิจจานุเบกษา  
เป็นต้นไป



LIRT

มาตรา ๓ ให้ที่ดินในท้องที่ตำบลน้ำบ่อหลวง อำเภอสันป่าตอง และตำบลดอนเปา ตำบลบ้านกาด ตำบลทุ่งปี่ อำเภอแม่วาง จังหวัดเชียงใหม่ ภายในแนวเขตตามแผนที่ท้ายพระราชกฤษฎีกานี้ เป็นเขตปฏิรูปที่ดิน

มาตรา ๔ ให้รัฐมนตรีว่าการกระทรวงการคลัง รัฐมนตรีว่าการกระทรวงเกษตรและสหกรณ์ และรัฐมนตรีว่าการกระทรวงมหาดไทยรักษาการตามพระราชกฤษฎีกานี้

ผู้รับสนองพระบรมราชโองการ

ชวน หลีกภัย

นายกรัฐมนตรี



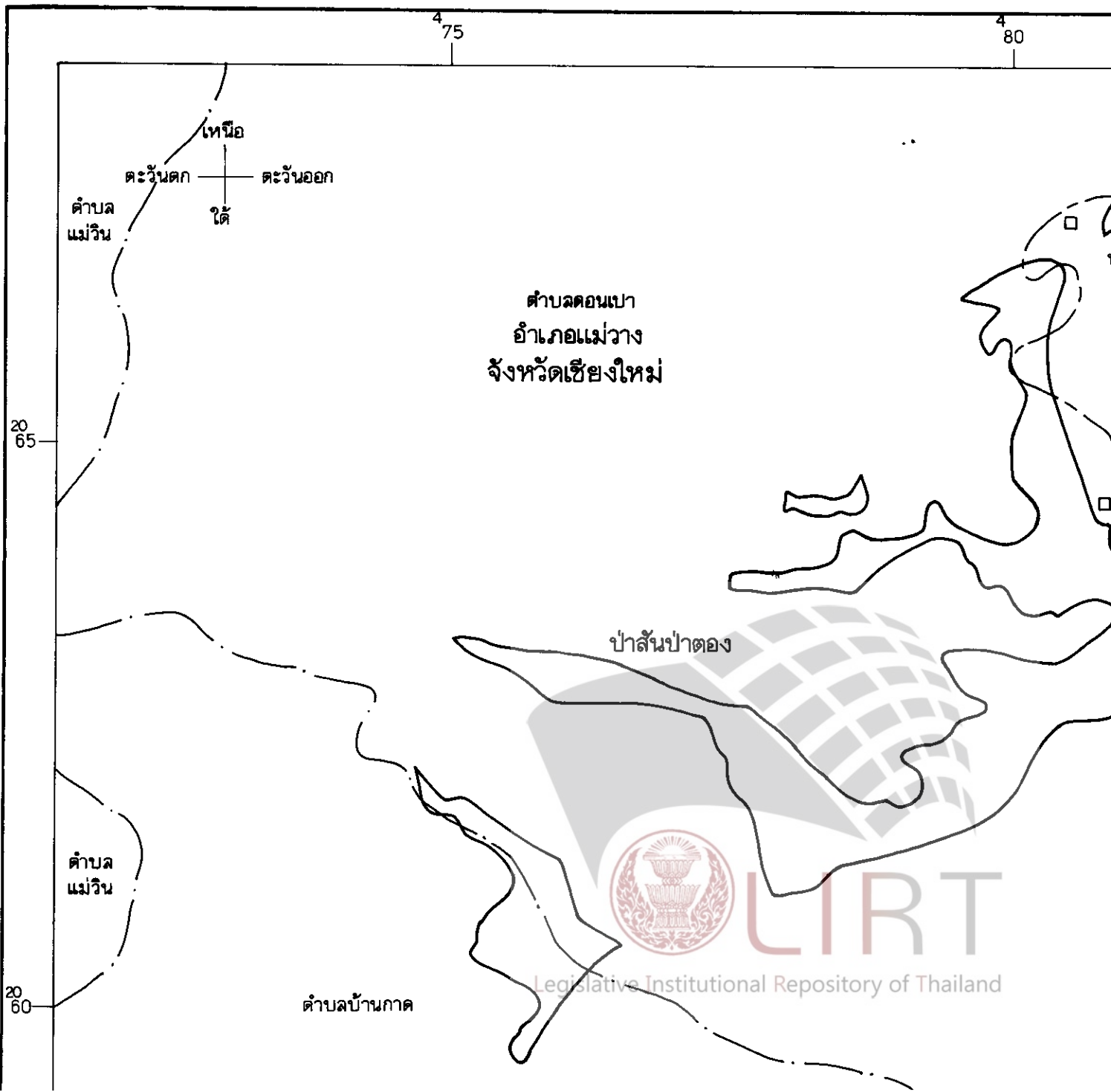
แผนที่ท้ายพระราชกฤษฎีกา

กำหนดเขตที่ดิน ในท้องที่ตำบลน้ำบ่อหลวง อำเภอสันป่าตอง และตำบลดอนเปา ตำบลบ้านกาด ตำบลทุ่ง...

ให้เป็นเขตปฏิรูปที่ดิน

พ.ศ. ๒๕๕๐

มาตราส่วน ๑ : ๕๐,๐๐๐



แผนที่ท้ายพระราชกฤษฎีกา

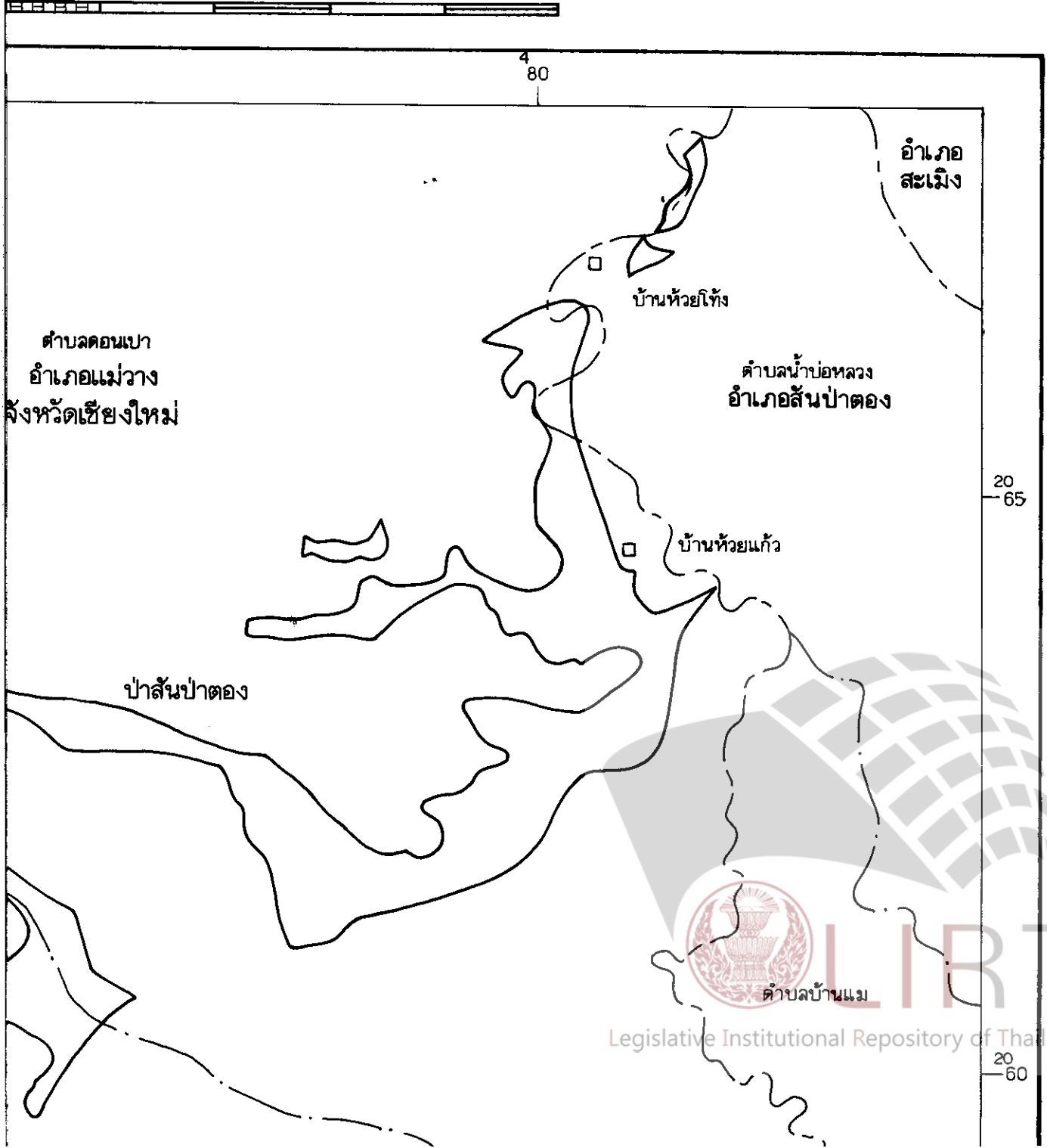
ของ อำเภอสันป่าตอง และตำบลดอนเปา ตำบลบ้านกาด ตำบลทุ่งปี่ อำเภอแม่วาง จังหวัดเชียงใหม่

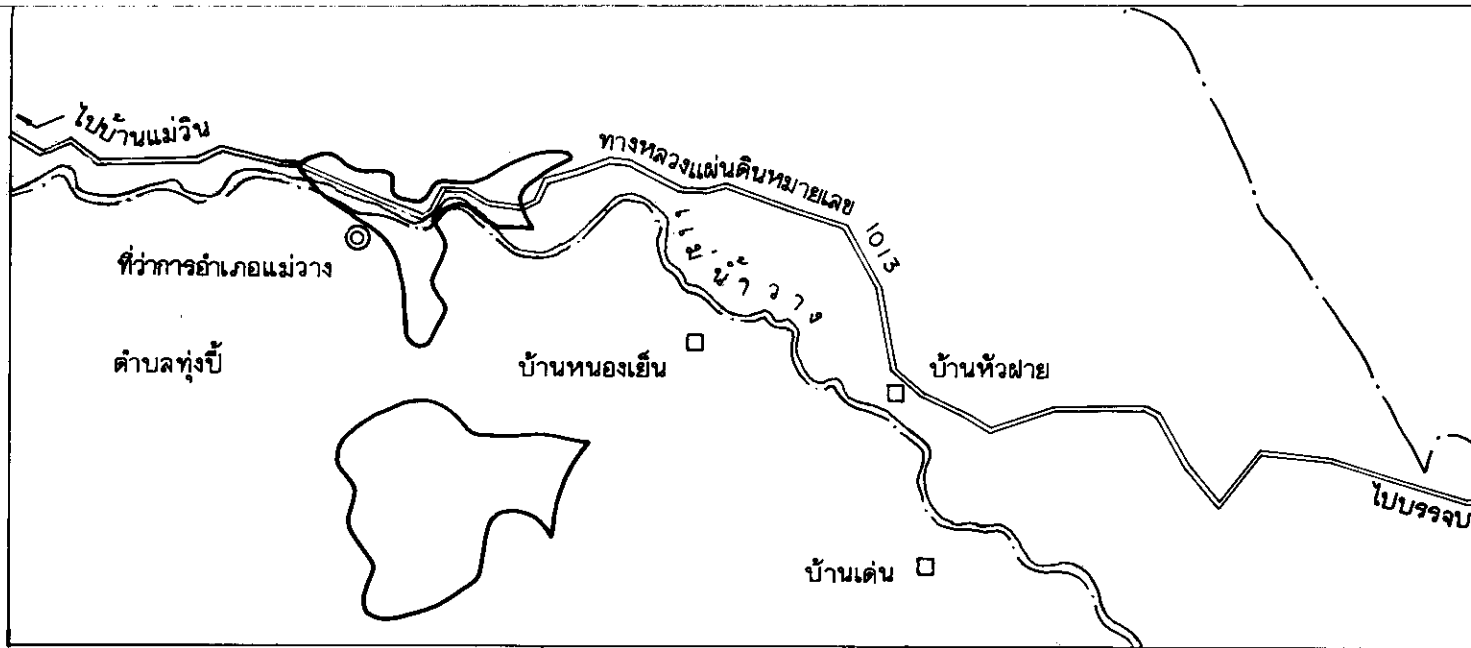
ให้เป็นเขตปฏิรูปที่ดิน

พ.ศ. ๒๕๕๐


มาตราส่วน 1 : 50,000

0 1 2 3 4 กิโลเมตร

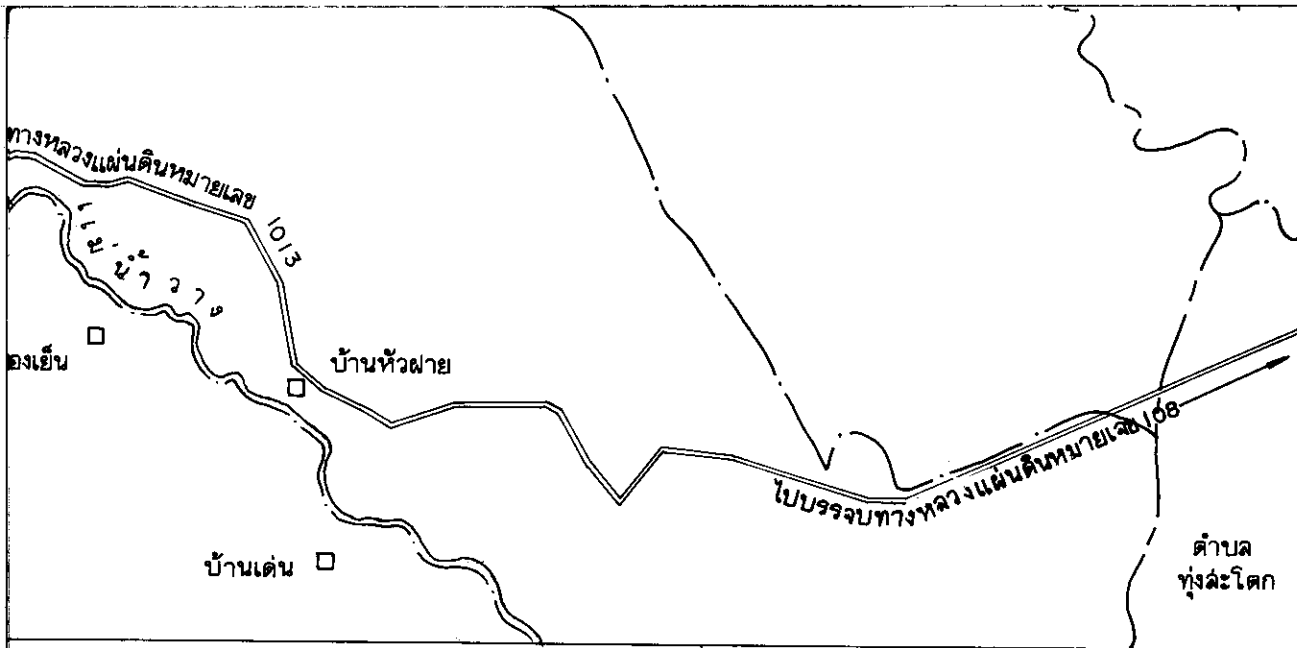




**เครื่องหมาย**

-  แนวเขตปฏิรูปที่ดิน
-  เขตอำเภอ
-  เขตตำบล
-  ทางหลวง
-  แม่น้ำ
-  ที่ว่าการอำเภอ
-  หมู่บ้าน

เลขที่การด



4  
80

(นายกิตติ นุตาลัย)

ผู้อำนวยการกองจัดการปฏิรูปที่ดิน

(นายฉุทธิพร จิระพันธ์)

เลขที่การดำเนินงานการปฏิรูปที่ดินเพื่อเกษตรกรรม

หมายเหตุ :- เหตุผลในการประกาศใช้พระราชกฤษฎีกาฉบับนี้ คือ เนื่องจากในท้องที่ตำบลน้ำบ่อหลวง อำเภอสันป่าตอง และตำบลคอนเป่า ตำบลบ้านกาด ตำบลทุ่งปี อำเภอม่วง จังหวัดเชียงใหม่ มีเกษตรกรผู้ไม่มีที่ดินประกอบเกษตรกรรมเป็นของตนเอง หรือมีที่ดินเล็กน้อยไม่เพียงพอแก่การครองชีพ หรือต้องเช่าที่ดินของผู้อื่นประกอบเกษตรกรรม อยู่เป็นจำนวนมาก สมควรกำหนดเขตที่ดินในท้องที่ดังกล่าวให้เป็นเขตปฏิรูปที่ดิน จึงจำเป็นต้องตราพระราชกฤษฎีกานี้