

## พระราชกฤษฎีกา

ถอนสภาพการเป็นสาธารณสมบัติของแผ่นดิน  
ที่ใช้เพื่อประโยชน์ของแผ่นดินโดยเฉพาะของที่ราชพัสดุ  
ในท้องที่ตำบลมิตรภาพ อำเภอมวกเหล็ก จังหวัดสระบุรี

พ.ศ. ๒๕๓๘

### ภูมิพลอดุลยเดช ป.ร.

ให้ไว้ ณ วันที่ ๑๗ กรกฎาคม พ.ศ. ๒๕๓๘

เป็นปีที่ ๕๐ ในรัชกาลปัจจุบัน

พระบาทสมเด็จพระปรมินทรมหาภูมิพลอดุลยเดช มีพระบรมราชโองการโปรดเกล้าฯ ให้  
ประกาศว่า

โดยที่เป็นการสมควรถอนสภาพการเป็นสาธารณสมบัติของแผ่นดินที่ใช้เพื่อประโยชน์ของ  
แผ่นดินโดยเฉพาะของที่ราชพัสดุ ในท้องที่ตำบลมิตรภาพ อำเภอมวกเหล็ก จังหวัดสระบุรี

อาศัยอำนาจตามความในมาตรา ๑๗๘ ของรัฐธรรมนูญแห่งราชอาณาจักรไทย ซึ่งแก้ไขเพิ่มเติม  
โดยรัฐธรรมนูญแห่งราชอาณาจักรไทย แก้ไขเพิ่มเติม (ฉบับที่ ๕) พุทธศักราช ๒๕๓๘ และมาตรา ๕  
แห่งพระราชบัญญัติที่ราชพัสดุ พ.ศ. ๒๕๑๘ จึงทรงพระกรุณาโปรดเกล้าฯ ให้ตราพระราชกฤษฎีกาขึ้นไว้  
ดังต่อไปนี้

มาตรา ๑ พระราชกฤษฎีกานี้เรียกว่า “พระราชกฤษฎีกาถอนสภาพการเป็นสาธารณสมบัติ  
ของแผ่นดินที่ใช้เพื่อประโยชน์ของแผ่นดินโดยเฉพาะของที่ราชพัสดุ ในท้องที่ตำบลมิตรภาพ อำเภอ  
มวกเหล็ก จังหวัดสระบุรี พ.ศ. ๒๕๓๘”

มาตรา ๒ พระราชกฤษฎีกานี้ให้ใช้บังคับตั้งแต่วันถัดจากวันประกาศในราชกิจจานุเบกษา  
เป็นต้นไป



LIRT

มาตรา ๓ ให้ถอนสภาพการเป็นสาธารณสมบัติของแผ่นดินที่ใช้เพื่อประโยชน์ของแผ่นดิน โดยเฉพาะของที่ราชพัสดุ แปลงหมายเลขทะเบียนที่ สบ. ๓๕๕ หนังสือสำคัญสำหรับที่หลวงฉบับที่ ๒๕๘/๒๕๕๕ เนื้อที่ประมาณ ๓,๐๕๖ ไร่ ๒ งาน ๒๖ ตารางวา บางส่วน โดยมีเนื้อที่ที่ถอนสภาพ ประมาณ ๑๑ ไร่ ๒ งาน ๑๘ ตารางวา ในท้องที่ตำบลมิตรภาพ อำเภอมวกเหล็ก จังหวัดสระบุรี ภายใน แนวเขตตามแผนที่ท้ายพระราชกฤษฎีกานี้

มาตรา ๔ ให้รัฐมนตรีว่าการกระทรวงการคลังรักษาการตามพระราชกฤษฎีกานี้

ผู้รับสนองพระบรมราชโองการ

ชวน หลีกภัย

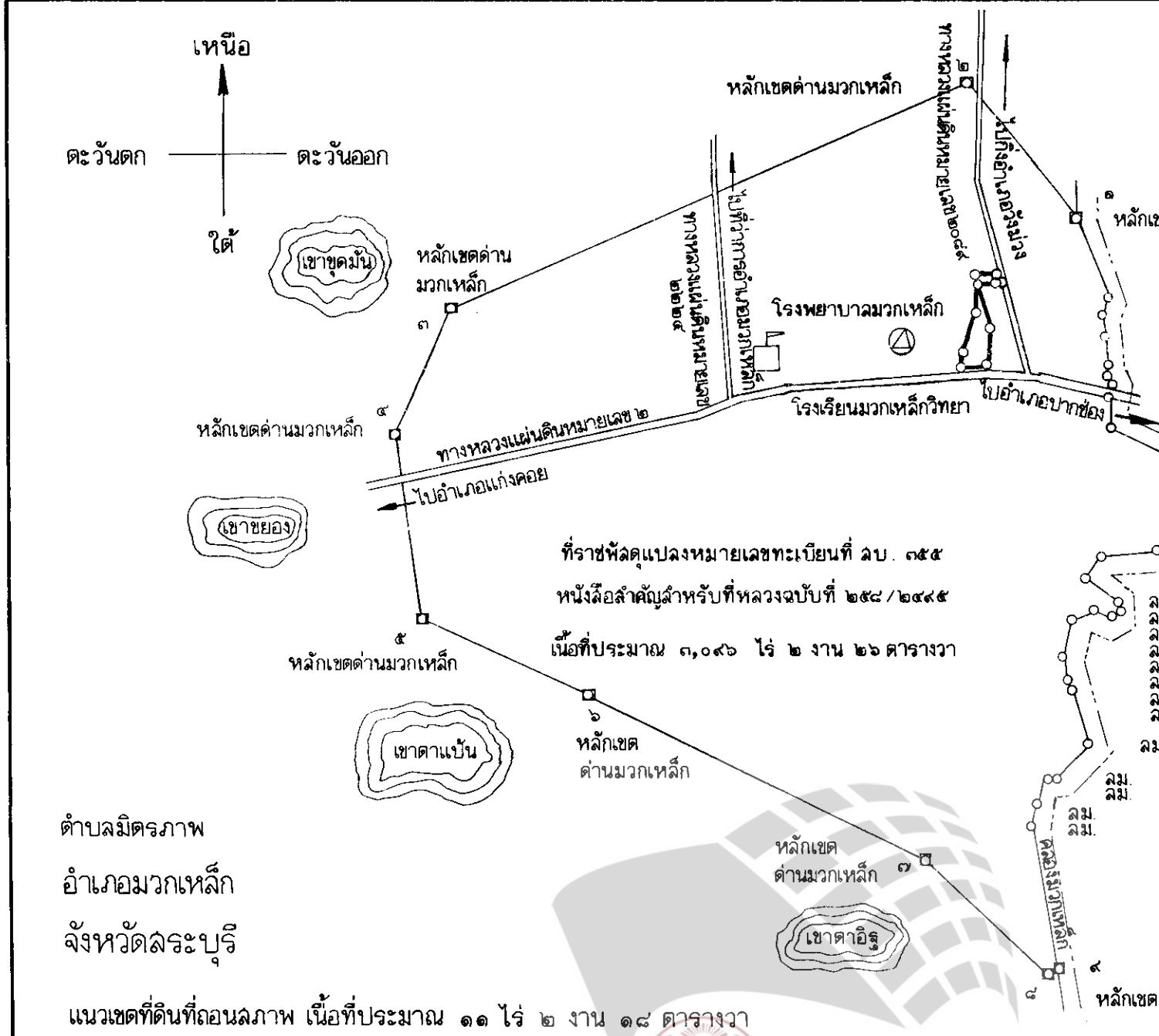
นายกรัฐมนตรี

แผนที่ท้ายพระราชกฤษฎีกา  
 ถอนสภาพการเป็นสาธารณสมบัติของแผ่นดินที่ใช้เพื่อประโยชน์ของแผ่นดินโดยเฉพาะของที่ดิน  
 ในท้องที่ตำบลมิตรภาพ อำเภอมวกเหล็ก จังหวัดลระบุรี

พ.ศ. ๒๕๓๘

มาตราส่วน ๑ : ๒๐,๐๐๐

๖๐๐ ๔๐๐ ๒๐๐ ๐ ๒๐๐ เมตร



ตำบลมิตรภาพ  
 อำเภอมวกเหล็ก  
 จังหวัดลระบุรี

แนวเขตที่ดินที่ถอนสภาพ เนื้อที่ประมาณ ๑๑ ไร่ ๒ งาน ๑๘ ตารางวา

- เครื่องหมาย
- แนวเขตที่ดินที่ถอนสภาพ
  - เขตจังหวัด
  - ===== ทางหลวง ถนน

แผนที่ท้ายพระราชกฤษฎีกา

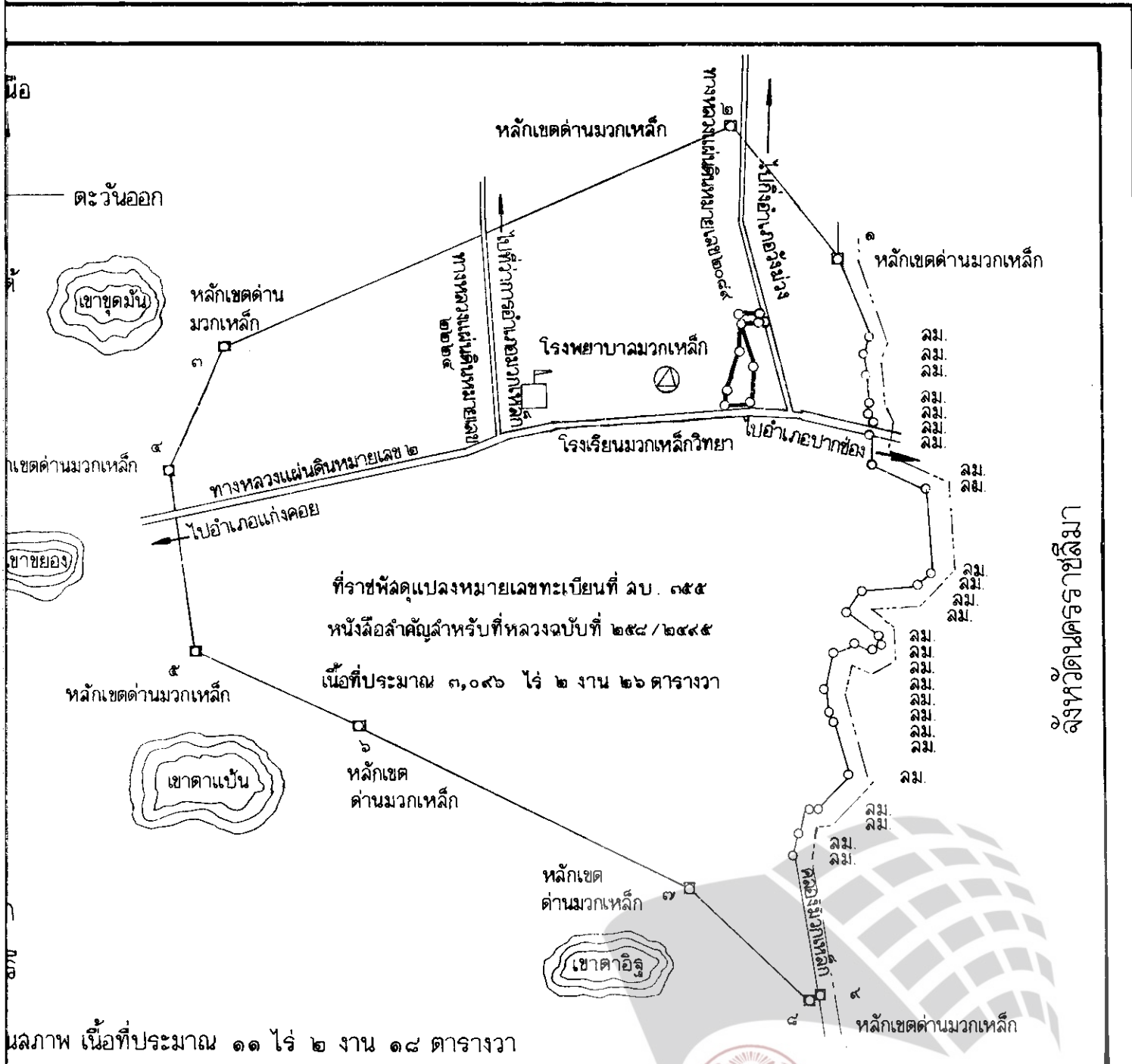
เพิกถอนเป็นสาธารณสมบัติของแผ่นดินที่ใช้เพื่อประโยชน์ของแผ่นดินโดยเฉพาะของที่ดินราชพัสดุ

ในท้องที่ตำบลมวกเหล็ก อำเภอมวกเหล็ก จังหวัดลพบุรี

พ.ศ. ๒๕๓๘

มาตราส่วน ๑ : ๒๐,๐๐๐

๖๐๐ ๔๐๐ ๒๐๐ ๐ ๖๐๐ เมตร




จังหวัดลพบุรี


ถนนภาพ เนื้อที่ประมาณ ๑๑ ไร่ ๒ งาน ๑๘ ตารางวา

- แนวเขตที่ดินที่ถอนสภาพ
- เขตจังหวัด
- == ทางหลวง ถนน

Legislative Institutional Repository of Thailand  
 (นายยืนยง ทักนศรี)  
 ผู้อำนวยการกองที่ราชพัสดุ



ทางหลวง ถนน



คลอง



ภูเขา



สถานที่ราชการ



โรงเรียน

ผู้อำนวยการกองที่ราชพั...

(นายนิพัทธ์ พุกกะธนะ)

อธิบดีกรมธนารักษ์



Legislative Institutional Repository of Thailand

ทางหลวง ถนน

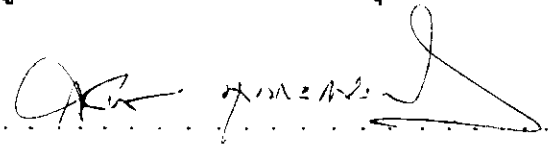
คลอง

ภูเขา

สถานที่ราชการ

โรงเรียน

ผู้อำนวยการกองที่ราชพัสดุ



(นายนิพัทธ์ พุกกะณะสุด)

อธิบดีกรมธนารักษ์



Legislative Institutional Repository of Thailand

หมายเหตุ :- เหตุผลในการประกาศใช้พระราชกฤษฎีกาฉบับนี้ คือ เนื่องจากที่ราชพัสดุแปลงหมายเลขทะเบียนที่ สบ. ๓๕๕ หนังสือสำคัญสำหรับที่หลวงฉบับที่ ๒๕๘/๒๕๕๕ เนื้อที่ทั้งหมดประมาณ ๓,๐๕๖ ไร่ ๒ งาน ๒๖ ตารางวา ในท้องที่ตำบลมิตรภาพ อำเภอมวกเหล็ก จังหวัดสระบุรี มีสภาพเป็นสาธารณสมบัติของแผ่นดินที่ใช้เพื่อประโยชน์ของแผ่นดินโดยเฉพาะและอยู่ในความครอบครองดูแลและใช้ประโยชน์ในราชการของกรมธนารักษ์ กระทรวงการคลัง กรมส่งเสริมการเกษตร กระทรวงเกษตรและสหกรณ์ กรมทางหลวง กระทรวงคมนาคม กรมสามัญศึกษา และสำนักงานคณะกรรมการการประถมศึกษาแห่งชาติ กระทรวงศึกษาธิการ และสำนักงานปลัดกระทรวง กระทรวงสาธารณสุข แต่โดยที่ในปัจจุบันบริเวณบางส่วนของที่ราชพัสดุดังกล่าวเนื้อที่ประมาณ ๑๑ ไร่ ๒ งาน ๑๘ ตารางวา ซึ่งอยู่ในความครอบครองดูแลและใช้ประโยชน์ในราชการของกรมธนารักษ์ กระทรวงการคลังนั้น กรมธนารักษ์ได้เลิกใช้เพื่อประโยชน์ของแผ่นดินโดยเฉพาะและไม่ประสงค์จะสงวนไว้ใช้เพื่อประโยชน์เช่นนั้นอีกต่อไป สมควรถอนสภาพการเป็นสาธารณสมบัติของแผ่นดินที่ใช้เพื่อประโยชน์ของแผ่นดินโดยเฉพาะของที่ราชพัสดุดังกล่าวบางส่วน ตามมาตรา ๕ แห่งพระราชบัญญัติที่ราชพัสดุ พ.ศ. ๒๕๑๘ เพื่อให้กระทรวงการคลังนำไปจัดหาประโยชน์ จึงจำเป็นต้องตราพระราชกฤษฎีกานี้