

### พระราชกฤษฎีกา

กำหนดเขตที่ดิน ในท้องที่ตำบลน้ำแถม ตำบลหนองฝือ  
ตำบลอาฮี ตำบลท่าลี่ ตำบลน้ำพูน ตำบลโคกใหญ่ อำเภอท่าลี่  
ตำบลกกคู้ อำเภอเมืองเลย และตำบลลาดค่าง  
อำเภอภูเรือ จังหวัดเลย  
ให้เป็นเขตปฏิรูปที่ดิน  
พ.ศ. ๒๕๕๐

### ภูมิพลอดุลยเดช ป.ร.

ให้ไว้ ณ วันที่ ๑๕ ธันวาคม พ.ศ. ๒๕๕๐  
เป็นปีที่ ๕๒ ในรัชกาลปัจจุบัน

พระบาทสมเด็จพระปรมินทรมหาภูมิพลอดุลยเดช มีพระบรมราชโองการโปรดเกล้าฯ ให้  
ประกาศว่า

โดยที่เป็นการสมควรกำหนดเขตที่ดิน ในท้องที่ตำบลน้ำแถม ตำบลหนองฝือ ตำบลอาฮี  
ตำบลท่าลี่ ตำบลน้ำพูน ตำบลโคกใหญ่ อำเภอท่าลี่ ตำบลกกคู้ อำเภอเมืองเลย และตำบลลาดค่าง  
อำเภอภูเรือ จังหวัดเลย ให้เป็นเขตปฏิรูปที่ดิน

อาศัยอำนาจตามความในมาตรา ๒๒๑ ของรัฐธรรมนูญแห่งราชอาณาจักรไทย และมาตรา ๒๕  
วรรคหนึ่ง แห่งพระราชบัญญัติการปฏิรูปที่ดินเพื่อเกษตรกรรม พ.ศ. ๒๕๑๘ จึงทรงพระกรุณาโปรดเกล้าฯ ให้  
ตราพระราชกฤษฎีกาขึ้นไว้ ดังต่อไปนี้

มาตรา ๑ พระราชกฤษฎีกานี้เรียกว่า “พระราชกฤษฎีกากำหนดเขตที่ดิน ในท้องที่ตำบล  
น้ำแถม ตำบลหนองฝือ ตำบลอาฮี ตำบลท่าลี่ ตำบลน้ำพูน ตำบลโคกใหญ่ อำเภอท่าลี่ ตำบลกกคู้  
อำเภอเมืองเลย และตำบลลาดค่าง อำเภอภูเรือ จังหวัดเลย ให้เป็นเขตปฏิรูปที่ดิน พ.ศ. ๒๕๕๐”

มาตรา ๒ พระราชกฤษฎีกานี้ให้ใช้บังคับตั้งแต่วันถัดจากวันประกาศในราชกิจจานุเบกษา เป็นต้นไป

มาตรา ๓ ให้ที่ดินในท้องที่ตำบลน้ำแคม ตำบลหนองฝือ ตำบลอาฮี ตำบลท่าลี่ ตำบลน้ำพูน ตำบลโคกใหญ่ อำเภอท่าลี่ ตำบลกกคู้ อำเภอเมืองเลย และตำบลลาดค่าง อำเภอภูเรือ จังหวัดเลย ภายในแนวเขตตามแผนที่ท้ายพระราชกฤษฎีกานี้ เป็นเขตปฏิรูปที่ดิน

มาตรา ๔ ให้รัฐมนตรีว่าการกระทรวงการคลัง รัฐมนตรีว่าการกระทรวงเกษตรและสหกรณ์ และรัฐมนตรีว่าการกระทรวงมหาดไทยรักษาการตามพระราชกฤษฎีกานี้

ผู้รับสนองพระบรมราชโองการ

ชวน หลีกภัย

นายกรัฐมนตรี

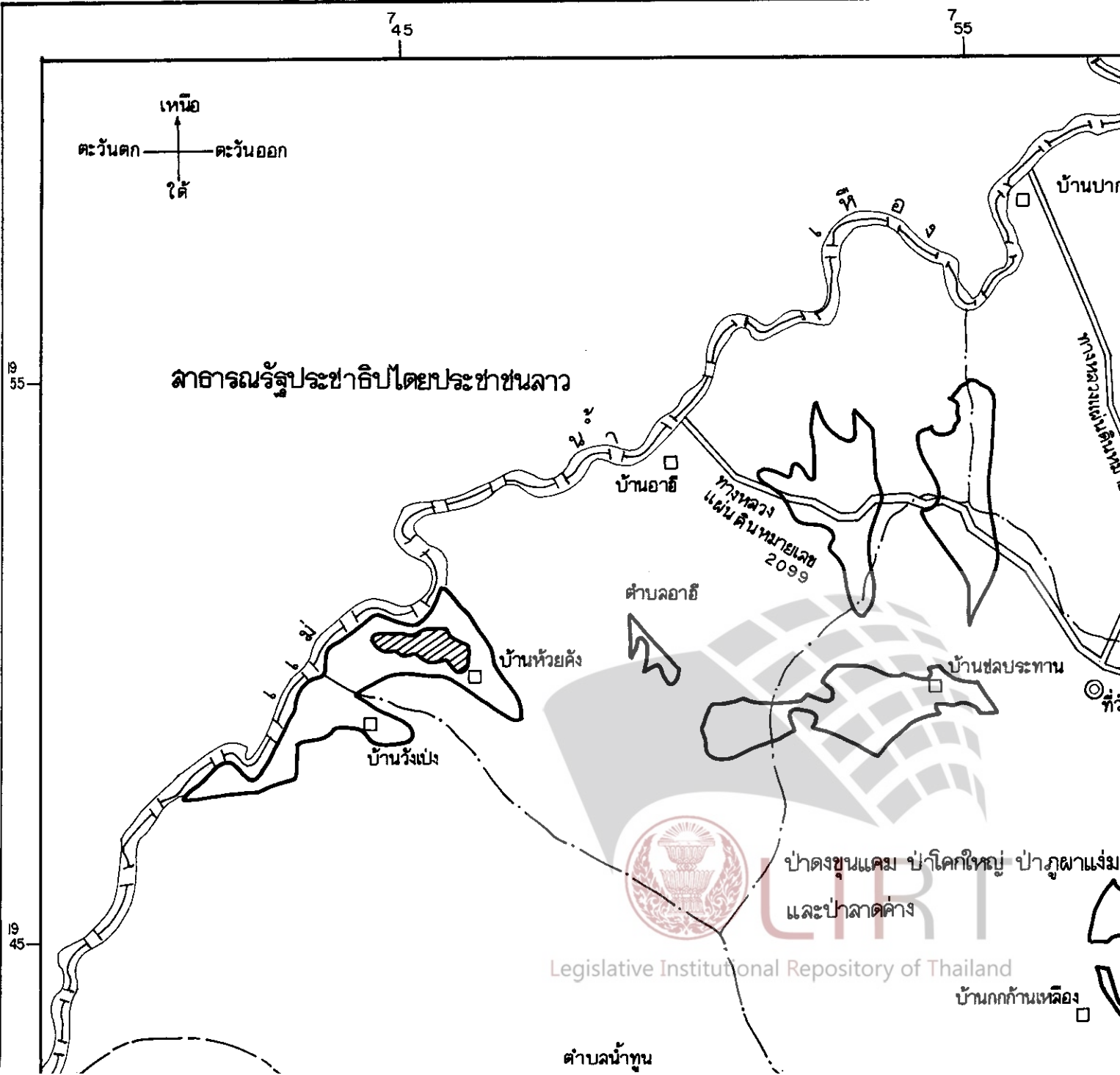

แผนที่ท้ายพระราชกฤษฎีกา

กำหนดเขตที่ดิน ในท้องที่ตำบลน้ำแคม ตำบลหนองผือ ตำบลอาฮี ตำบลท่าลี่ ตำบลน้ำทูน ตำบลโคกใหญ่

ให้เป็นเขตปฏิรูปที่ดิน

พ.ศ. 2540

มาตราล่วน 1 : 100,000



ที่ท้ายพระราชกฤษฎีกา

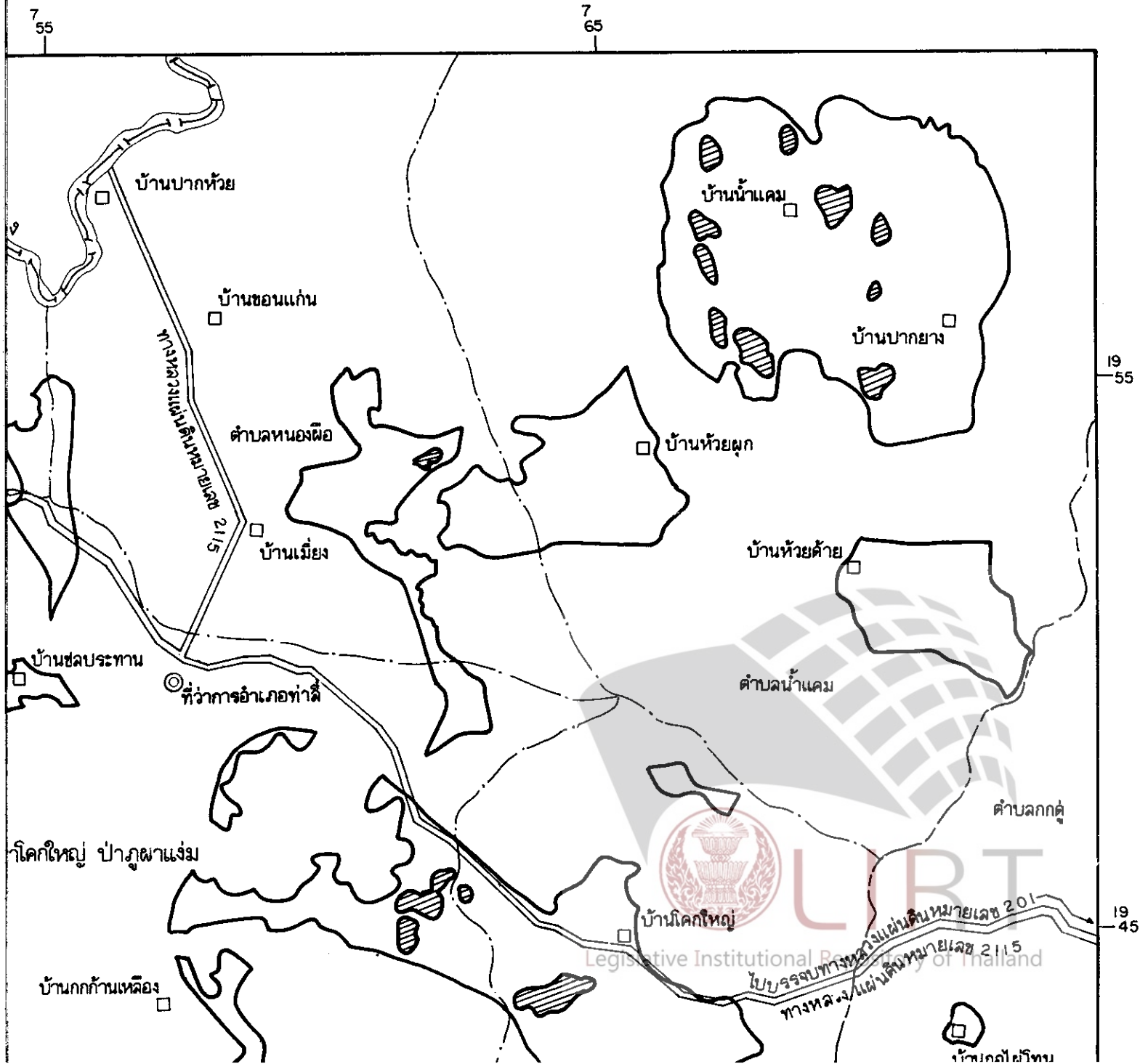
บ้าน ตำบลโคกใหญ่ อำเภอท่าลี่ ตำบลกกตู อำเภอเมืองเลย และตำบลลาดค่าง อำเภอภูเรือ จังหวัดเลย

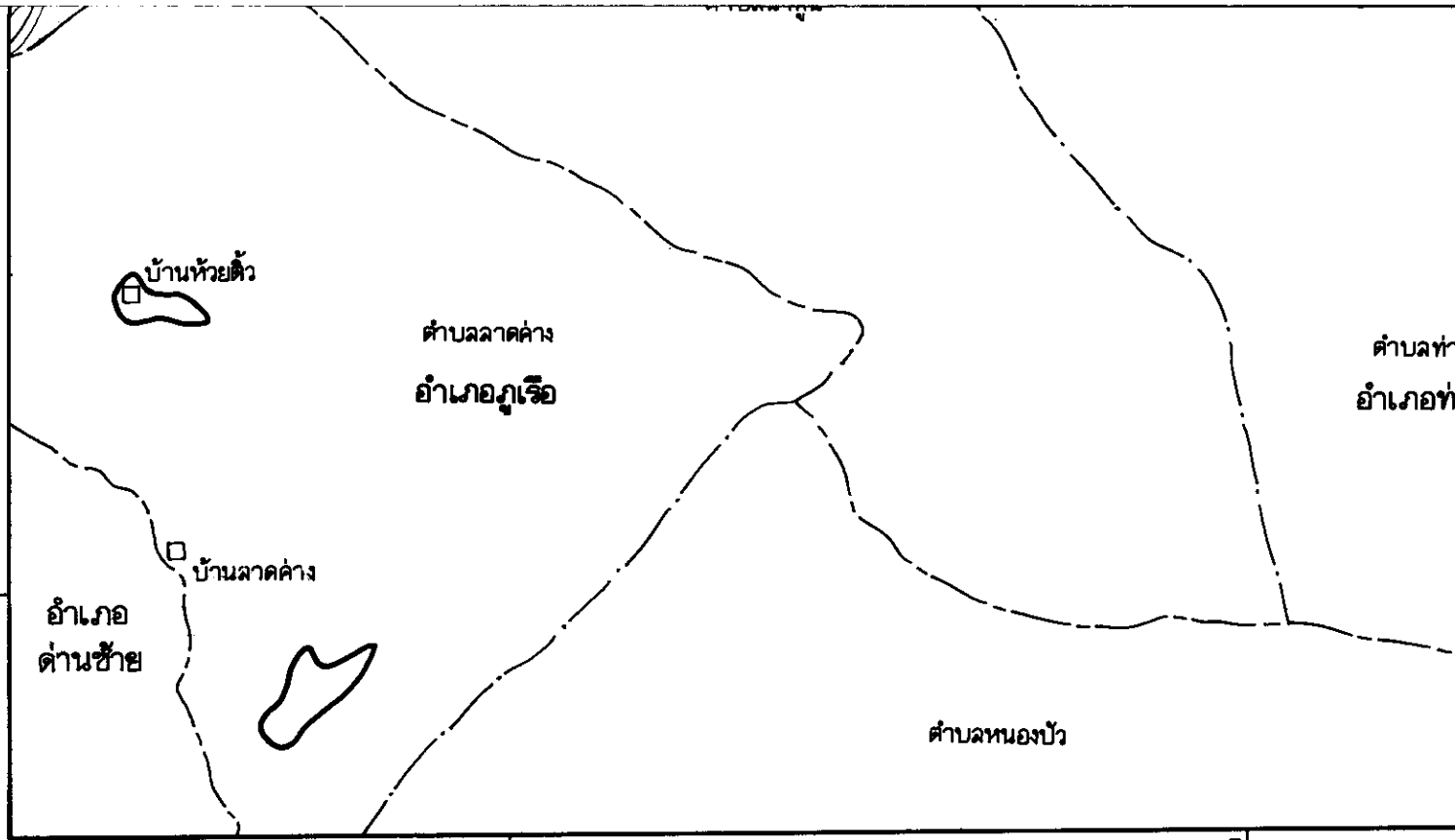
เป็นเขตปฏิรูปที่ดิน

พ.ศ. 2540




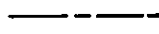





มาตรา 18 100,000

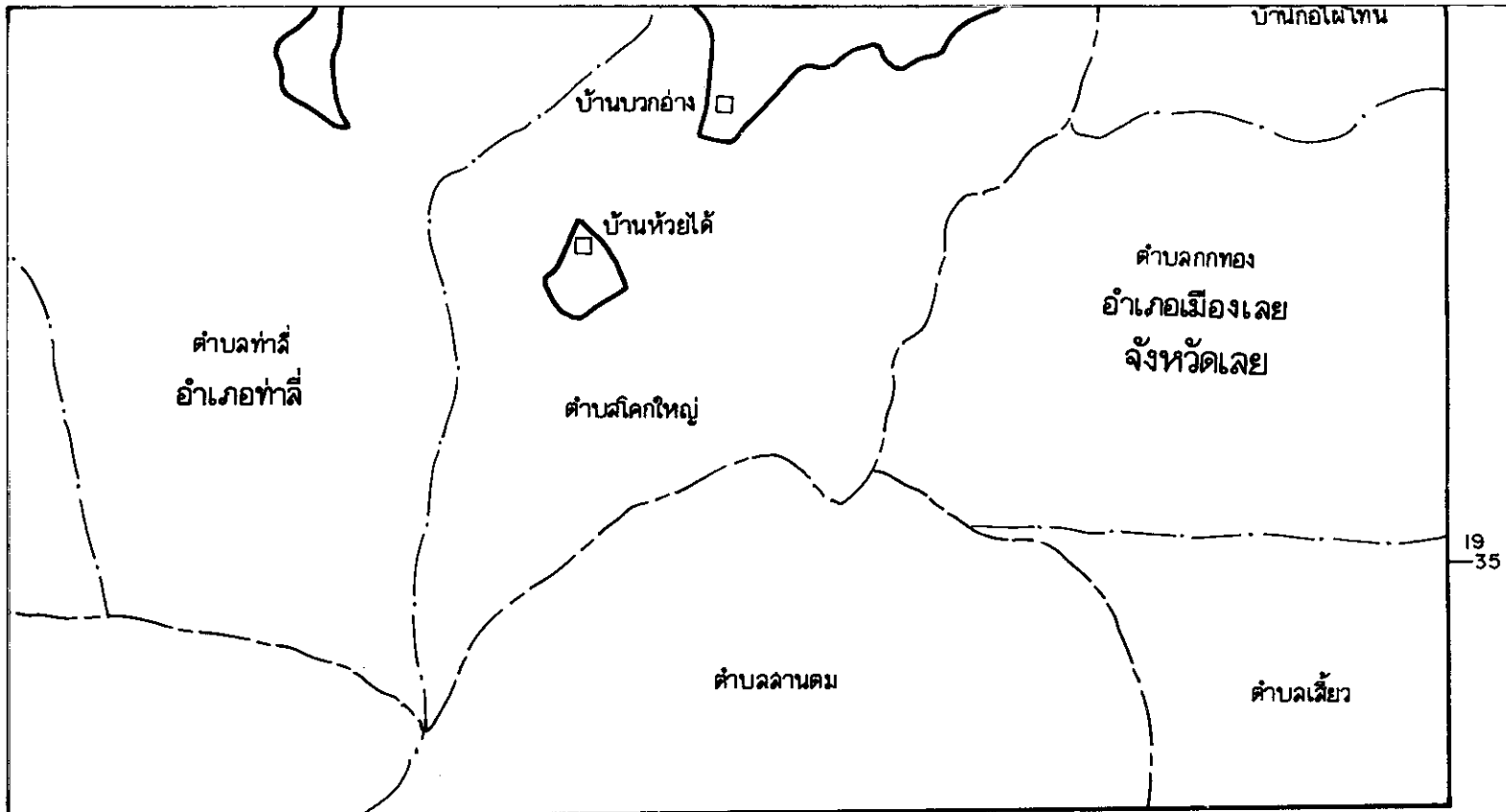
2 4 6 8 กิโลเมตร





**เครื่องหมาย**

-  แนวเขตปฏิรูปที่ดิน
-  บริเวณที่กินออกจากเขตปฏิรูปที่ดิน
-  เขตเส้นพรมแดนตามกฎหมาย ระหว่างประเทศไทยกับสาธารณรัฐประชาธิปไตยประชาชนลาว
-  เขตอำเภอ
-  เขตตำบล
-  ทางหลวง
-  แม่น้ำ
-  ที่ว่าการอำเภอ
-  หมู่บ้าน



(นายทวิสุข ปัญญาอรุณ)  
รักษาราชการแทน  
ผู้อำนวยการกองจัดการปฏิรูปที่ดิน

(นายดุลสิทธิ์ จิระพันธุ์)

เลขที่การดำเนินงานการปฏิรูปที่ดินเพื่อเกษตรกรรม



Legislative Institutional Repository of Thailand

หมายเหตุ :- เหตุผลในการประกาศใช้พระราชกฤษฎีกาฉบับนี้ คือ เนื่องจากในท้องที่ตำบลน้ำแคม ตำบลหนองผือ ตำบลอาฮี ตำบลท่าลี่ ตำบลน้ำพูน ตำบลโคกใหญ่ อำเภอท่าลี่ ตำบลกกคู้ อำเภอเมืองเลย และตำบลลาดค่าง อำเภอภูเรือ จังหวัดเลย มีเกษตรกรผู้ไม่มีที่ดินประกอบเกษตรกรรมเป็นของตนเอง หรือมีที่ดินเล็กน้อยไม่เพียงพอแก่การครองชีพ หรือต้องเช่าที่ดินของผู้อื่นประกอบเกษตรกรรมอยู่เป็นจำนวนมาก สมควรกำหนดเขตที่ดินในท้องที่ดังกล่าวให้เป็นเขตปฏิรูปที่ดิน จึงจำเป็นต้องตราพระราชกฤษฎีกานี้