



พระราชกฤษฎีกา

กำหนดเขตที่ดิน ในท้องที่ตำบลพระยืน ตำบลขามป้อม

อำเภอพระยืน ตำบลคำแคน ตำบลท่าศาลา ตำบลโพนเพ็ก ตำบลนางาม
ตำบลนาข่า ตำบลหนองแปน ตำบลสวนหม่อน ตำบลกุดเค้า อำเภอมัญจาคีรี
และตำบลนาแพน ตำบลบ้านโคก ตำบลชัยสมบูรณ กิ่งอำเภอโคกโพธิ์ไชย

อำเภอมัญจาคีรี จังหวัดขอนแก่น

ให้เป็นเขตปฏิรูปที่ดิน

พ.ศ. ๒๕๕๑

ภูมิพลอดุลยเดช ป.ร.

ให้ไว้ ณ วันที่ ๒๓ ธันวาคม พ.ศ. ๒๕๕๑

เป็นปีที่ ๕๓ ในรัชกาลปัจจุบัน

พระบาทสมเด็จพระปรมินทรมหาภูมิพลอดุลยเดช มีพระบรมราชโองการโปรดเกล้าฯ ให้
ประกาศว่า

โดยที่เป็นการสมควรกำหนดเขตที่ดิน ในท้องที่ตำบลพระยืน ตำบลขามป้อม อำเภอพระยืน
ตำบลคำแคน ตำบลท่าศาลา ตำบลโพนเพ็ก ตำบลนางาม ตำบลนาข่า ตำบลหนองแปน ตำบล
สวนหม่อน ตำบลกุดเค้า อำเภอมัญจาคีรี และตำบลนาแพน ตำบลบ้านโคก ตำบลชัยสมบูรณ
กิ่งอำเภอโคกโพธิ์ไชย อำเภอมัญจาคีรี จังหวัดขอนแก่น ให้เป็นเขตปฏิรูปที่ดิน

อาศัยอำนาจตามความในมาตรา ๒๒๑ ของรัฐธรรมนูญแห่งราชอาณาจักรไทย และมาตรา ๒๕
วรรคหนึ่ง แห่งพระราชบัญญัติการปฏิรูปที่ดินเพื่อเกษตรกรรม พ.ศ. ๒๕๑๘ จึงทรงพระกรุณาโปรดเกล้าฯ ให้
ตราพระราชกฤษฎีกาขึ้นไว้ ดังต่อไปนี้



LIRT

มาตรา ๑ พระราชกฤษฎีกานี้เรียกว่า “พระราชกฤษฎีกากำหนดเขตที่ดิน ในท้องที่ตำบลพระยืน ตำบลขามป้อม อำเภอพระยืน ตำบลคำแคน ตำบลท่าศาลา ตำบลโพนเพ็ก ตำบลนางาม ตำบลนาข่า ตำบลหนองแปน ตำบลสวนหม่อน ตำบลกุดเค้า อำเภอมัญจาคีรี และตำบลนาแพง ตำบลบ้านโคก ตำบลชัยสมบูรณ กิ่งอำเภอโคกโพธิ์ไชย อำเภอมัญจาคีรี จังหวัดขอนแก่น ให้เป็นเขตปฏิรูปที่ดิน พ.ศ. ๒๕๕๑”

มาตรา ๒ พระราชกฤษฎีกานี้ให้ใช้บังคับตั้งแต่วันถัดจากวันประกาศในราชกิจจานุเบกษา เป็นต้นไป

มาตรา ๓ ให้ที่ดินในท้องที่ตำบลพระยืน ตำบลขามป้อม อำเภอพระยืน ตำบลคำแคน ตำบลท่าศาลา ตำบลโพนเพ็ก ตำบลนางาม ตำบลนาข่า ตำบลหนองแปน ตำบลสวนหม่อน ตำบลกุดเค้า อำเภอมัญจาคีรี และตำบลนาแพง ตำบลบ้านโคก ตำบลชัยสมบูรณ กิ่งอำเภอโคกโพธิ์ไชย อำเภอมัญจาคีรี จังหวัดขอนแก่น ภายในแนวเขตตามแผนที่ท้ายพระราชกฤษฎีกานี้ เป็นเขตปฏิรูปที่ดิน

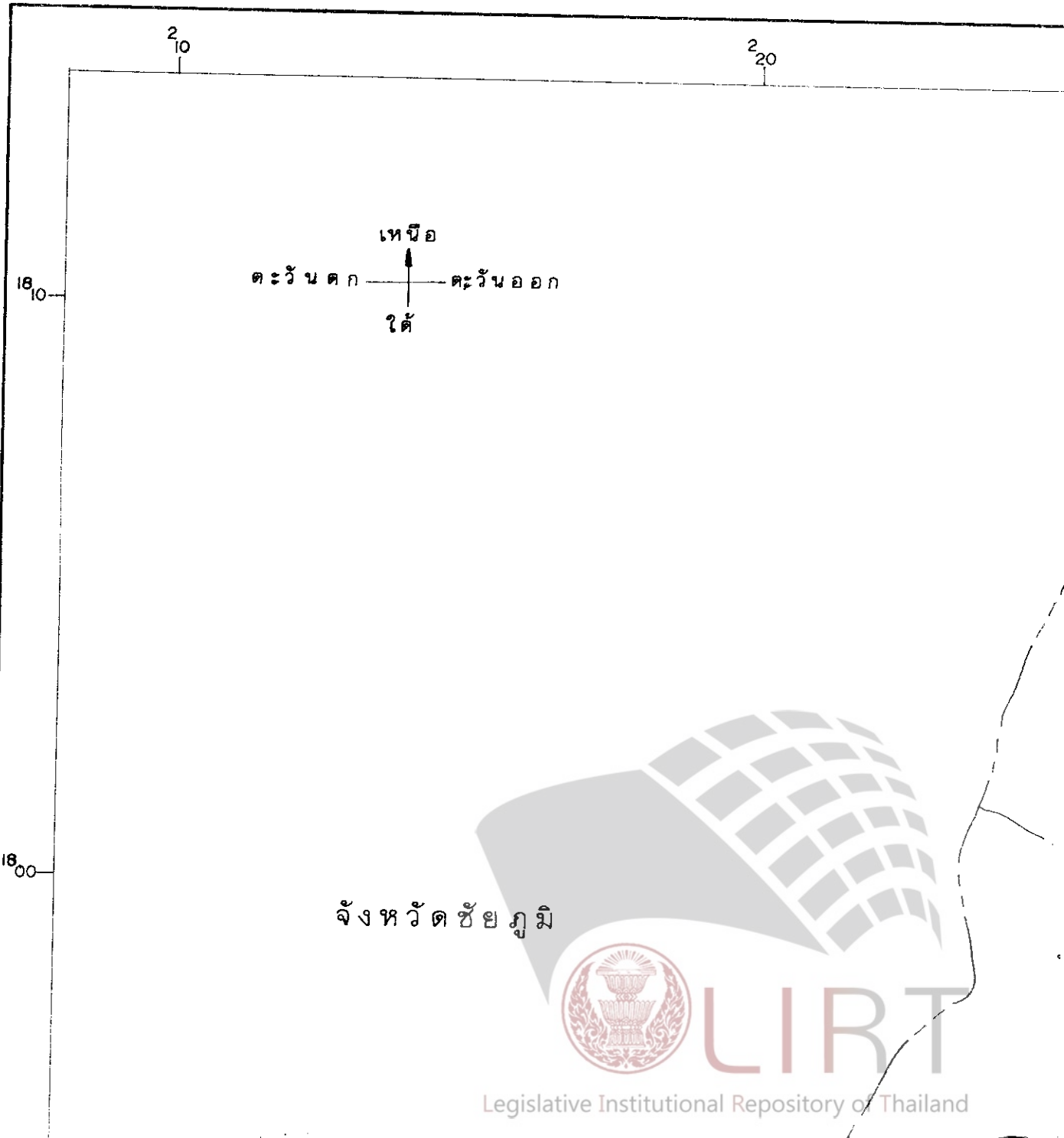
มาตรา ๔ ให้รัฐมนตรีว่าการกระทรวงการคลัง รัฐมนตรีว่าการกระทรวงเกษตรและสหกรณ์ และรัฐมนตรีว่าการกระทรวงมหาดไทยรักษาการตามพระราชกฤษฎีกานี้

ผู้รับสนองพระบรมราชโองการ

ชวน หลีกภัย

นายกรัฐมนตรี

กำหนดเขตที่ดิน ในท้องที่ตำบลพระยืน ตำบลขามป้อม อำเภอพร
และตำบลนาแพง



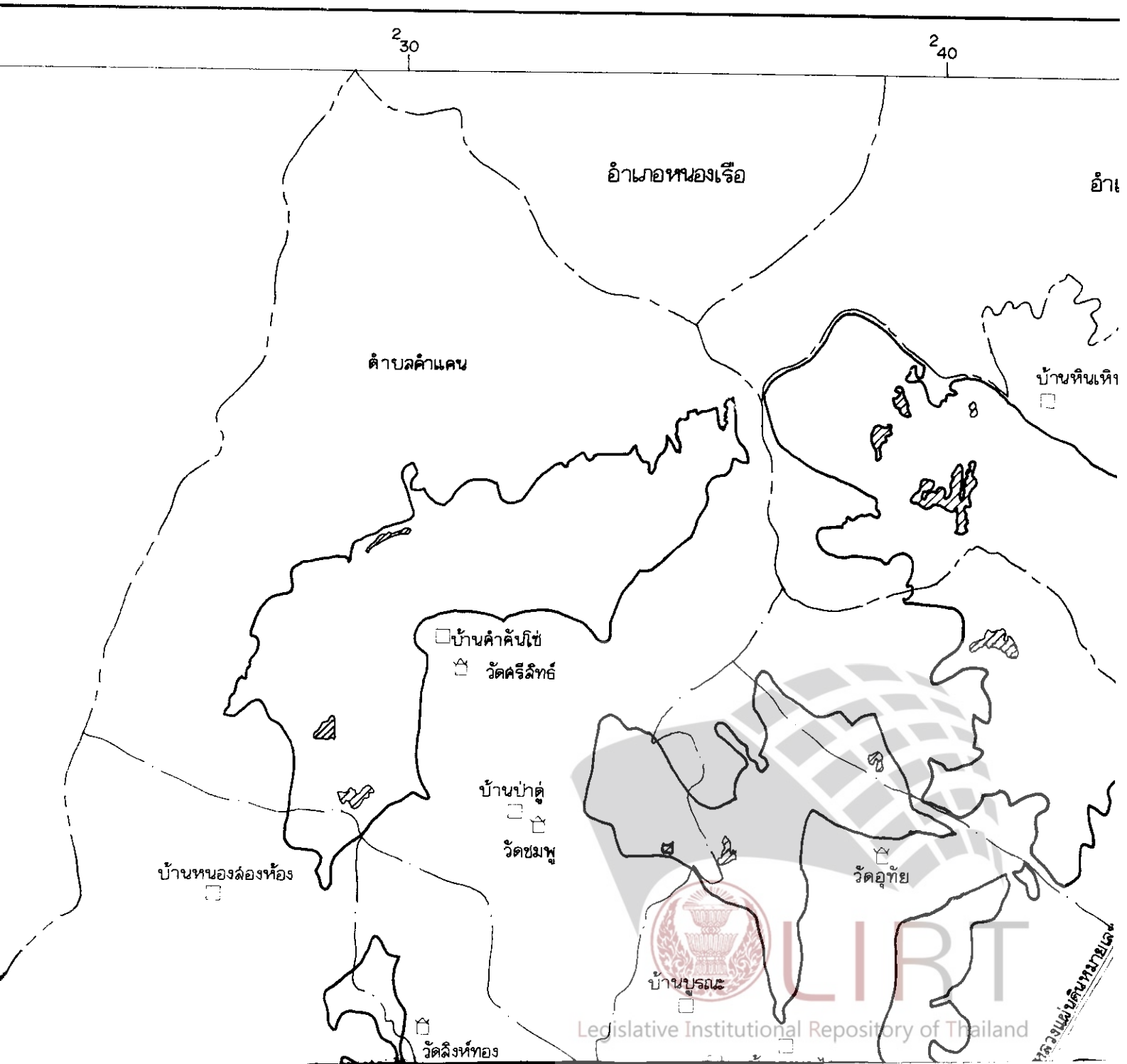
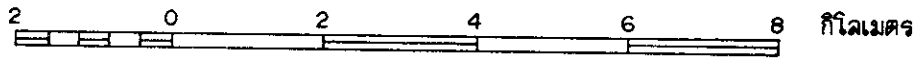
แผนที่ท้ายพระราชกฤษฎีกา

ขามป้อม อำเภอพระยี่น ตำบลคำแคน ตำบลท่าศาลา ตำบลโพนเหล็ก ตำบลนางาม ตำบลนาข่า ตำบลหนองแบน ตำบลผดวนหม่อ
และตำบลนาแพง ตำบลบ้านโคก ตำบลชัยสมบูรณ กิ่งอำเภอโคกโพธิ์ไชย อำเภอมัญจาคีรี จังหวัดขอนแก่น

ให้เป็นเขตปฏิรูปที่ดิน

พ.ศ. 2541

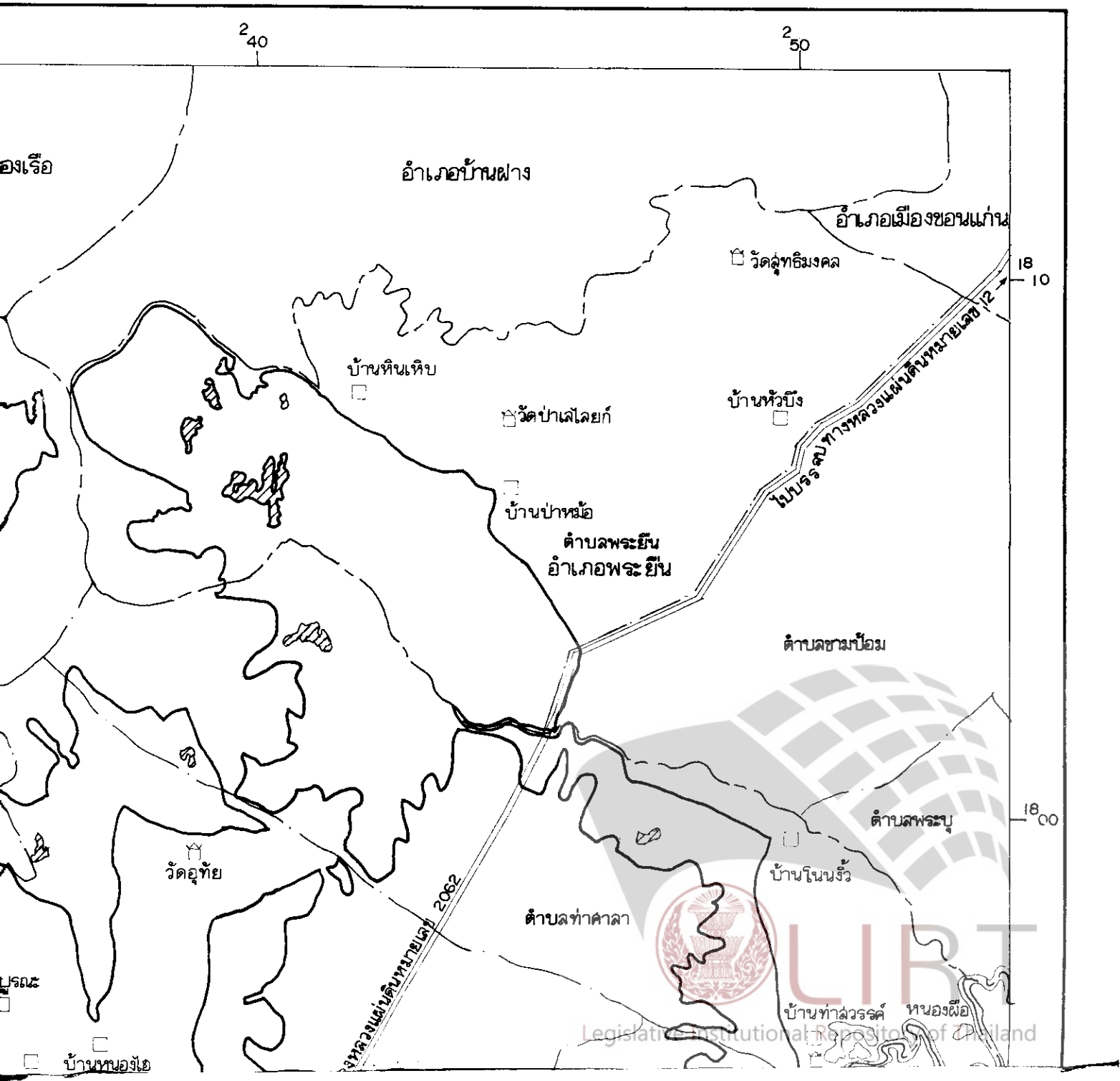
มาตราส่วน 1 : 100,000



ตำบลนาข่า ตำบลหนองแปน ตำบลลวงหม่อม ตำบลกุดเค้า อำเภอเมืองจาศิริ

อำเภอเมืองจาศิริ จังหวัดขอนแก่น

8 กิโลเมตร



วัดโนนแดง

ตำบลนางาม
อำเภอมีนบุรี
จังหวัดขอนแก่น

ป่าโคกหลวงแปลง 1

ตำบลบ้านโคก

ตำบลนาแพง

วัดโพธิ์ทอง

บ้านหนองทุ่ม

บ้านซำแดง

ที่ทำการกิ่งอำเภอโคกโพธิ์ไชย

ตำบลซำหมบูน

บ้านหนองหว้า

หนองแวง

บ้านนายาว

วัดละอวดชมพู

บ้านผาดับเต่า

ตำบลโพธิ์ไชย

กิ่งอำเภอโคกโพธิ์ไชย

อำเภอมีนบุรี

อ่างเก็บน้ำกุดนางแพง

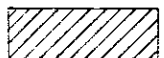
210

220

เครื่องหมาย



แนวเขตปฏิรูปที่ดิน



บริเวณที่กันออกจากเขตปฏิรูปที่ดิน

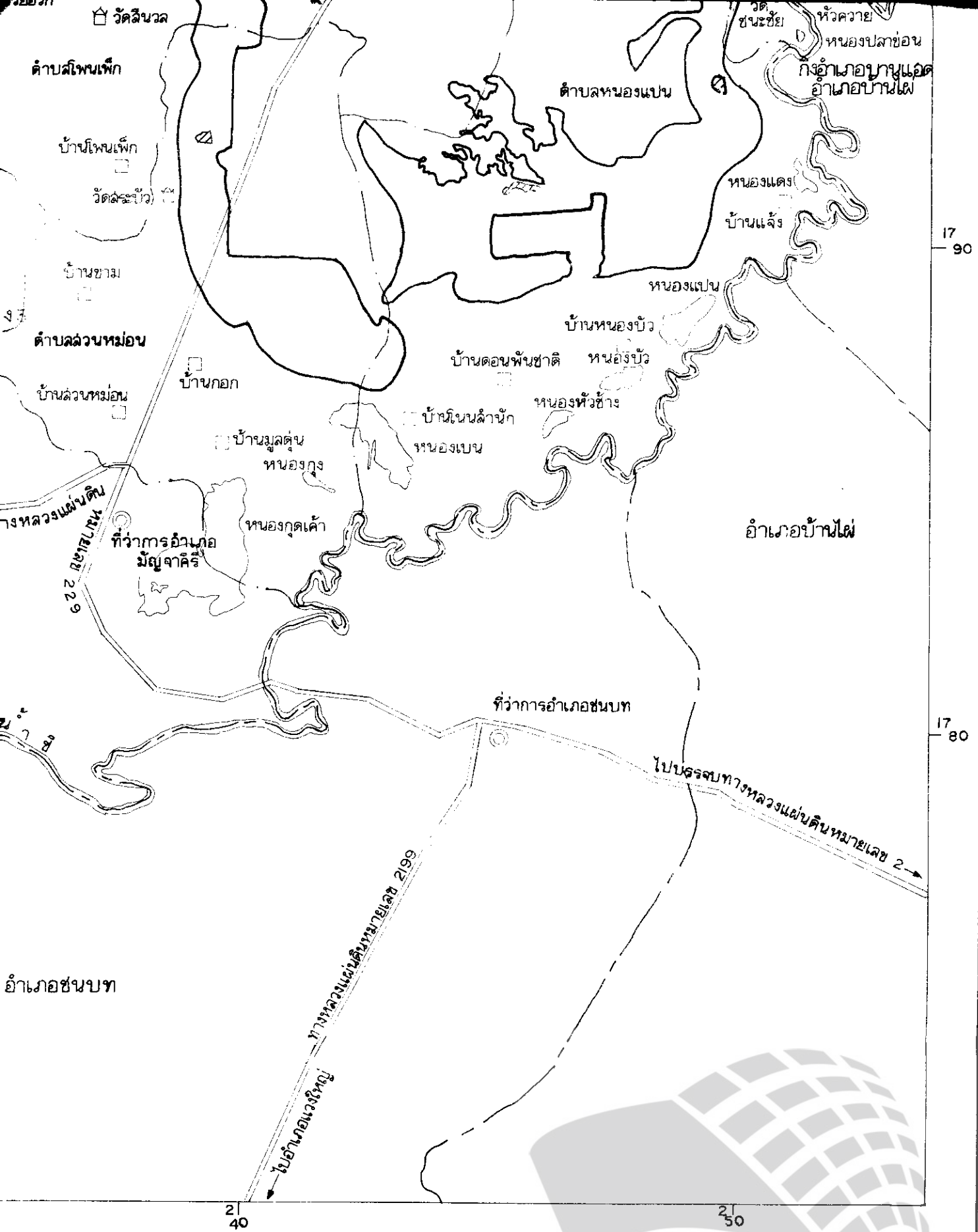


เขตจังหวัด




LIRT

Legislative Institutional Repository of Thailand





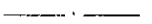









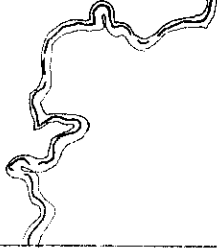
LIRT

Legislative Institutional Repository of Thailand




เครื่องหมาย

-  แนวเขตบึงรูปที่ดิน
-  บริเวณที่กันออกจากเขตบึงรูปที่ดิน
-  เขตจังหวัด
-  เขตอำเภอ เขตกิ่งอำเภอ
-  เขตตำบล
-  ทางหลวง
-  แม่น้ำ
-  อ่างเก็บน้ำ หนอง
-  ที่ว่าการอำเภอ
-  ที่ว่าการกิ่งอำเภอ
-  หมู่บ้าน
-  วัด



2
30

2
40

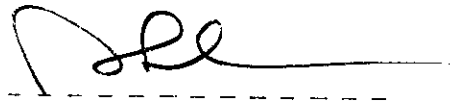


Legislative Institutional Repository of Thailand

21
40

ไม่อ่านก่อนแจ้งใหญ่

21
50



(นายกิตติ บุดาลัย)

ผู้อำนวยการกองจัดการปฏิรูปที่ดิน



(นายอูตร ชจรเวทาคัน)

เลขานุการสำนักงานการปฏิรูปที่ดินเพื่อเกษตรกรรม



Legislative Institutional Repository of Thailand

หมายเหตุ :- เหตุผลในการประกาศใช้พระราชกฤษฎีกานี้ คือ เนื่องจากในท้องที่ตำบลพระยืน ตำบลขามป้อม อำเภอพระยืน ตำบลคำแคน ตำบลท่าศาลา ตำบลโพนเพ็ก ตำบลนางาม ตำบลนาข่า ตำบลหนองแปน ตำบลสวนหม่อน ตำบลกุดเค้า อำเภอมัญจาคีรี และตำบลนาแพน ตำบลบ้านโคก ตำบลชัยสมบูรณ กิ่งอำเภอโคกโพธิ์ไชย อำเภอมัญจาคีรี จังหวัดขอนแก่น มีเกษตรกรผู้ไม่มีที่ดินประกอบเกษตรกรรมเป็นของตนเอง หรือมีที่ดินเล็กน้อยไม่เพียงพอแก่การครองชีพ หรือต้องเช่าที่ดินของผู้อื่นประกอบเกษตรกรรมอยู่เป็นจำนวนมาก สมควรกำหนดเขตที่ดินในท้องที่ดังกล่าวให้เป็นเขตปฏิรูปที่ดิน จึงจำเป็นต้องตราพระราชกฤษฎีกานี้