



พระราชกฤษฎีกา

กำหนดเขตที่ดินในบริเวณที่ที่จะเวนคืน เพื่อสร้างทางหลวงเทศบาล
สายเชื่อมระหว่างถนนพหลโยธินกับถนนรัตนโกสินทร์สมโภช

พ.ศ. ๒๕๕๕

ภูมิพลอดุลยเดช ป.ร.

ให้ไว้ ณ วันที่ ๒๖ พฤศจิกายน พ.ศ. ๒๕๕๕

เป็นปีที่ ๕๗ ในรัชกาลปัจจุบัน

พระบาทสมเด็จพระปรมินทรมหาภูมิพลอดุลยเดช มีพระบรมราชโองการโปรดเกล้าฯ ให้
ประกาศว่า

โดยที่เป็นการสมควรกำหนดเขตที่ดินในบริเวณที่ที่จะเวนคืน เพื่อสร้างทางหลวงเทศบาล
สายเชื่อมระหว่างถนนพหลโยธินกับถนนรัตนโกสินทร์สมโภช ในท้องที่แขวงคลองถนน และแขวงท่าแร้ง
เขตบางเขน กรุงเทพมหานคร

อาศัยอำนาจตามความในมาตรา ๒๒๑ ของรัฐธรรมนูญแห่งราชอาณาจักรไทย และมาตรา ๖๘
วรรคหนึ่ง แห่งพระราชบัญญัติทางหลวง พ.ศ. ๒๕๓๕ อันเป็นพระราชบัญญัติที่มีบทบัญญัติ
บางประการเกี่ยวกับการจำกัดสิทธิและเสรีภาพของบุคคล ซึ่งมาตรา ๒๕ ประกอบกับมาตรา ๓๑
มาตรา ๓๕ มาตรา ๓๖ มาตรา ๔๘ มาตรา ๔๙ มาตรา ๕๐ และมาตรา ๕๑ ของรัฐธรรมนูญ
แห่งราชอาณาจักรไทย บัญญัติให้กระทำการได้โดยอาศัยอำนาจตามบทบัญญัติแห่งกฎหมาย ประกอบกับ
มาตรา ๕ วรรคสาม และมาตรา ๖ แห่งพระราชบัญญัติว่าด้วยการเวนคืนอสังหาริมทรัพย์ พ.ศ. ๒๕๓๐
อันเป็นพระราชบัญญัติที่มีบทบัญญัติบางประการเกี่ยวกับการจำกัดสิทธิและเสรีภาพของบุคคล
ซึ่งมาตรา ๒๕ ประกอบกับมาตรา ๓๕ มาตรา ๔๘ และมาตรา ๔๙ ของรัฐธรรมนูญแห่งราชอาณาจักรไทย



LIRT

บัญญัติให้กระทำได้โดยอาศัยอำนาจตามบทบัญญัติแห่งกฎหมาย จึงทรงพระกรุณาโปรดเกล้าฯ ให้ตราพระราชกฤษฎีกาขึ้นไว้ ดังต่อไปนี้

มาตรา ๑ พระราชกฤษฎีกานี้เรียกว่า “พระราชกฤษฎีกากำหนดเขตที่ดินในบริเวณที่ที่จะเวนคืนเพื่อสร้างทางหลวงเทศบาล สายเชื่อมระหว่างถนนพหลโยธินกับถนนรัตนโกสินทร์สมโภช พ.ศ. ๒๕๕๕”

มาตรา ๒ พระราชกฤษฎีกานี้ให้ใช้บังคับตั้งแต่วันถัดจากวันประกาศในราชกิจจานุเบกษาเป็นต้นไป

มาตรา ๓ พระราชกฤษฎีกานี้ให้ใช้บังคับได้มีกำหนดสี่ปี

มาตรา ๔ ให้ผู้ว่าราชการกรุงเทพมหานครเป็นเจ้าหน้าที่เวนคืนตามพระราชกฤษฎีกานี้

มาตรา ๕ เขตที่ดินในบริเวณที่ที่จะเวนคืนตามพระราชกฤษฎีกานี้ อยู่ในท้องที่แขวงคลองถนนและแขวงท่าแร้ง เขตบางเขน กรุงเทพมหานคร มีส่วนแคบที่สุดสองร้อยเมตร และส่วนกว้างที่สุดหนึ่งพันเมตร ทั้งนี้ ภายในแนวเขตตามแผนที่ท้ายพระราชกฤษฎีกานี้

มาตรา ๖ ให้รัฐมนตรีว่าการกระทรวงมหาดไทยรักษาการตามพระราชกฤษฎีกานี้

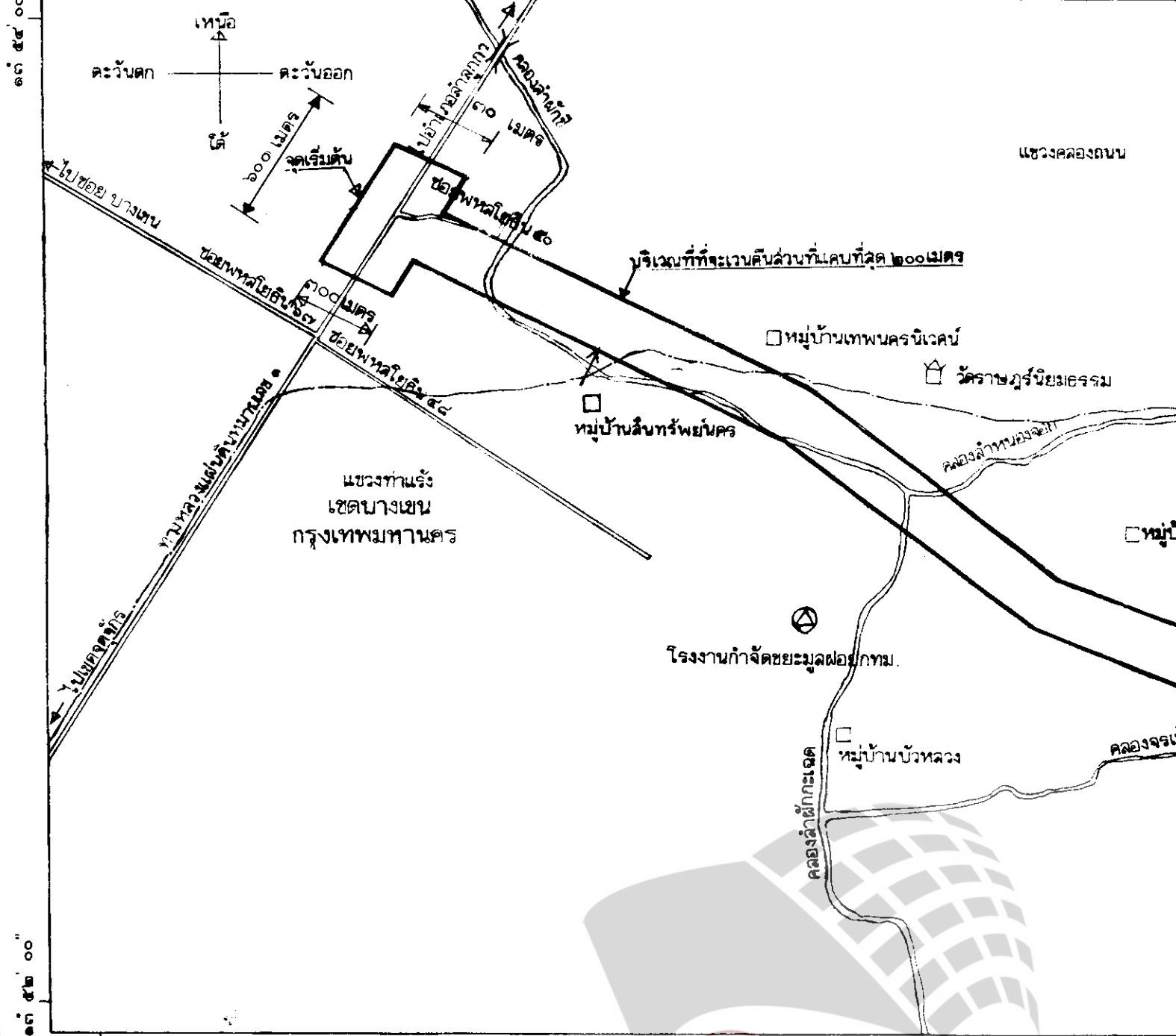
ผู้รับสนองพระบรมราชโองการ

พันตำรวจโท ทักษิณ ชินวัตร

นายกรัฐมนตรี



๑๐๐ ๓๖ ๐๐



๑๐๐ ๓๖ ๐๐

๑๐๐ ๓๖ ๐๐

เครื่องหมาย

แนวเขตที่ดินในบริเวณที่จะเวนคืน

เขตเทศบาล

ทางหลวง ถนน ช้อย



LIRT

Legislative Institutional Repository of Thailand

ราชภัฏภูเก็ต

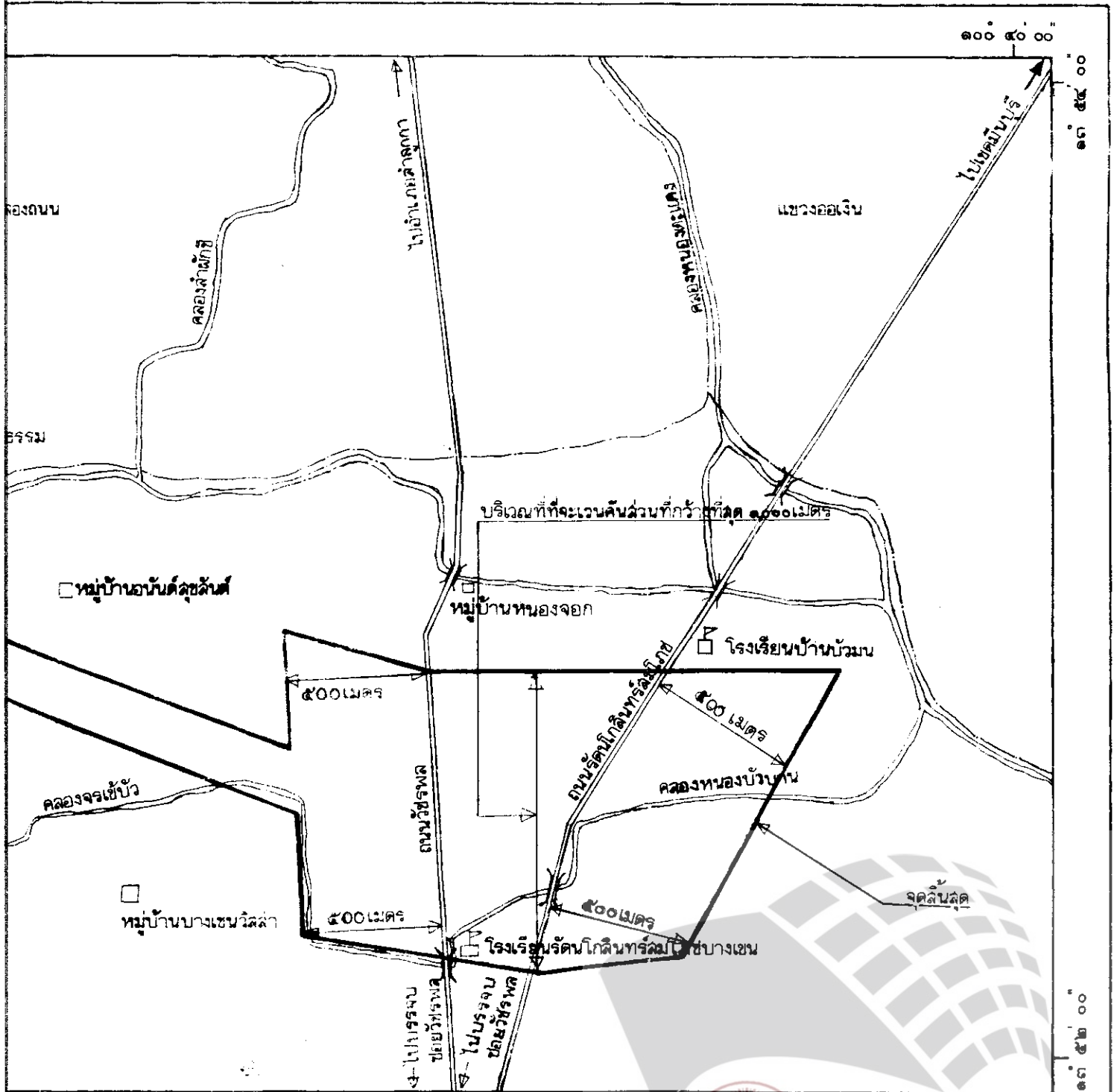
บริเวณที่จะเวนคืน

แผนผังโยธินกับถนนรัตนโกสินทร์สมโภช

๕๔๕

๒๐๐,๐๐๐

๕๐๐ ๑๐๐๐ เมตร



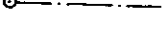
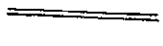








 (นายวินัย ลิ้มสกุล)

รักษาการในตำแหน่งผู้อำนวยการกองรังวัดและจัดกรรมสิทธิ์ที่ดิน

Handwritten signature


เครื่องหมาย

-  แนวเขตที่ดินในบริเวณที่ที่จะเวนคืน
-  เขตเทศบาล
-  ทางหลวง ถนน ซอย
-  สะพาน
-  แม่น้ำ คลอง ห้วย
-  สถานที่ราชการ
-  หมู่บ้าน บ้าน
-  โรงเรียน มหาวิทยาลัย
-  วัด ศาลนถสถาน



(นายวินัย ลิ่มสกุล)

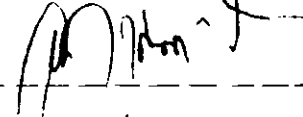
รักษาการในตำแหน่งผู้อำนวยการกองวิจัยวัดและจัดกรรมสิทธิ์ที่ดิน



(นายไชยยุทธ อนุนคร)

ผู้อำนวยการสำนักการโยธา

ร้อยตำรวจตรี



(เกียรติศักดิ์ โลหะชาละ)

ปลัดกรุงเทพมหานคร



Legislative Institutional Repository of Thailand

หมายเหตุ :- เหตุผลในการประกาศใช้พระราชกฤษฎีกาฉบับนี้ คือ เนื่องจากกรุงเทพมหานครได้ทำการสำรวจเขตที่ดินเพื่อเวนคืนตามพระราชกฤษฎีกากำหนดเขตที่ดินในบริเวณที่จะเวนคืน เพื่อสร้างทางหลวงเทศบาล สายเชื่อมระหว่างถนนพหลโยธินกับถนนรัตนโกสินทร์สมโภช พ.ศ. ๒๕๕๑ ในท้องที่แขวงคลองถนน และแขวงท่าแร้ง เขตบางเขน กรุงเทพมหานคร ยังไม่แล้วเสร็จ สมควรกำหนดเขตที่ดินในบริเวณที่จะเวนคืนในท้องที่ดังกล่าว เพื่อให้เจ้าหน้าที่หรือผู้ซึ่งได้รับมอบหมายจากเจ้าหน้าที่มีสิทธิเข้าไปทำการสำรวจและเพื่อทราบข้อเท็จจริงเกี่ยวกับอสังหาริมทรัพย์ที่จะต้องเวนคืนที่แน่นอนได้อีกสัปี จึงจำเป็นต้องตราพระราชกฤษฎีกานี้