

พระราชกฤษฎีกา

กำหนดบริเวณที่ดินป่าภูซำผักหนาม ในท้องที่ตำบลทุ่งพระ ตำบลทุ่งนาเลา

ตำบลห้วยยาง และตำบลทุ่งลุยลาย อำเภอกอนสาร จังหวัดชัยภูมิ

ให้เป็นเขตรักษาพันธุ์สัตว์ป่า

พ.ศ. ๒๕๕๓

ภูมิพลอดุลยเดช ป.ร.

ให้ไว้ ณ วันที่ ๒๘ ตุลาคม พ.ศ. ๒๕๕๓

เป็นปีที่ ๕๕ ในรัชกาลปัจจุบัน

พระบาทสมเด็จพระปรมินทรมหาภูมิพลอดุลยเดช มีพระบรมราชโองการโปรดเกล้าฯ ให้ประกาศว่า

โดยที่เป็นการสมควรกำหนดบริเวณที่ดินป่าภูซำผักหนาม ในท้องที่ตำบลทุ่งพระ ตำบลทุ่งนาเลา ตำบลห้วยยาง และตำบลทุ่งลุยลาย อำเภอกอนสาร จังหวัดชัยภูมิ ให้เป็นเขตรักษาพันธุ์สัตว์ป่า

อาศัยอำนาจตามความในมาตรา ๒๒๑ ของรัฐธรรมนูญแห่งราชอาณาจักรไทย และมาตรา ๓๓ วรรคหนึ่ง แห่งพระราชบัญญัติสงวนและคุ้มครองสัตว์ป่า พ.ศ. ๒๕๓๕ จึงทรงพระกรุณาโปรดเกล้าฯ ให้ตราพระราชกฤษฎีกาขึ้นไว้ ดังต่อไปนี้

มาตรา ๑ พระราชกฤษฎีกานี้เรียกว่า “พระราชกฤษฎีกากำหนดบริเวณที่ดินป่าภูซำผักหนาม ในท้องที่ตำบลทุ่งพระ ตำบลทุ่งนาเลา ตำบลห้วยยาง และตำบลทุ่งลุยลาย อำเภอกอนสาร จังหวัดชัยภูมิ ให้เป็นเขตรักษาพันธุ์สัตว์ป่า พ.ศ. ๒๕๕๓”

มาตรา ๒ พระราชกฤษฎีกานี้ให้ใช้บังคับตั้งแต่วันถัดจากวันประกาศในราชกิจจานุเบกษา เป็นต้นไป



LIRT

มาตรา ๓ ให้บริเวณที่ดินป่าภูซำผักหนาม ในท้องที่ตำบลทุ่งพระ ตำบลทุ่งนาเลา ตำบลห้วยยาง และตำบลทุ่งลุยลาย อำเภอคอนสาร จังหวัดชัยภูมิ ภายในแนวเขตตามแผนที่ท้ายพระราชกฤษฎีกานี้ เป็นเขตรักษาพันธุ์สัตว์ป่า

มาตรา ๔ ให้รัฐมนตรีว่าการกระทรวงเกษตรและสหกรณ์รักษาการตามพระราชกฤษฎีกานี้

ผู้รับสนองพระบรมราชโองการ

ชวน หลีกภัย

นายกรัฐมนตรี

แผนที่ท้ายพระราชกฤษฎีกา

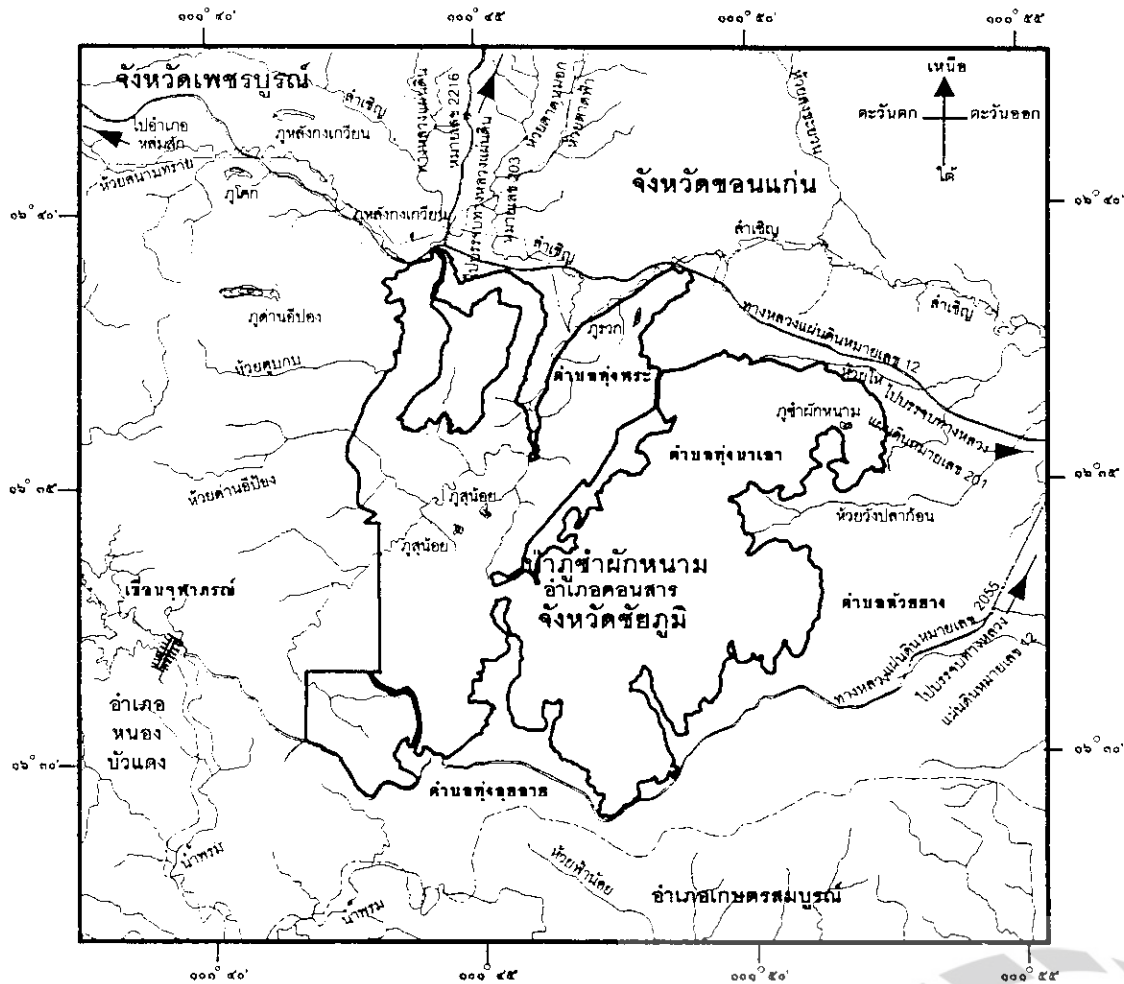
กำหนดบริเวณที่ดินป่าภูเข่าฝักหนาม ในท้องที่ตำบลทุ่งพระ ตำบลทุ่งนาเลา ตำบลห้วยยาง และตำบลทุ่งลุยลาย อำเภอคอนสาร จังหวัดชัยภูมิ ให้เป็นเขตรักษาพันธุ์สัตว์ป่า

พ.ศ. ๒๕๔๓









เนื้อที่ประมาณ ๑๑๘,๔๐๓ ไร่


มาตราส่วน ๑:๒๕๐,๐๐๐

เมตร ๕,๐๐๐ ๒,๕๐๐ ๐ ๕ ๑๐ ๑๕ กิโลเมตร



เครื่องหมาย

-  แนวเขตรักษาพันธุ์สัตว์ป่า
-  เขตจังหวัด
-  เขตอำเภอ
-  ทางหลวง
-  แม่น้ำ ห้วย
-  เขื่อน
-  ภูเขา
-  อ่างเก็บน้ำ



(นายสวัสดิ์ คุลยพัทธ์)
นักวิชาการป่าไม้ 8 ศึกษาราชการแทน
ผู้อำนวยการสำนักอนุรักษ์ทรัพยากรธรรมชาติและ



(นายปลัดประสพ สุริสวัสดิ์)
อธิบดีกรมป่าไม้



หมายเหตุ :- เหตุผลในการประกาศใช้พระราชกฤษฎีกานี้ คือ เนื่องจากป่าชุมชนในท้องที่ตำบลทุ่งพระ ตำบลทุ่งนาเดา ตำบลห้วยยาง และตำบลทุ่งลุยลาย อำเภอกอนสาร จังหวัดชัยภูมิ เนื้อที่ประมาณ ๑๑๘,๕๐๓ ไร่ เป็นป่าผืนเดียวกับอุทยานแห่งชาติน้ำหนาวและเขตรักษาพันธุ์สัตว์ป่าภูเขียว สภาพภูมิประเทศเป็นเทือกเขาหินปูน และหินทราย สภาพป่าเป็นป่าดิบเขา ป่าดิบชื้น ป่าดิบแล้ง ป่าเบญจพรรณ ป่าเต็งรัง และป่าไผ่ ที่มีความอุดมสมบูรณ์ ตามธรรมชาติ เป็นแหล่งต้นน้ำของลำห้วยต่างๆ มีแหล่งน้ำและแหล่งอาหารของสัตว์ป่าอย่างอุดมสมบูรณ์ มีสัตว์ป่าสงวน และสัตว์ป่าคุ้มครองหลายชนิดอาศัยอยู่อย่างชุกชุม เช่น เสียงผา เสือโคร่ง เสือดาว เสือลายเมฆ ช้าง แมวป่า ชะนี หม่าใน ลิงกัง ลิงวอก ค่างแว่นถิ่นเหนือ นิ่มหรือลิ่น พญากระรอกดำ เป็นต้น และมีพันธุ์ไม้ที่สำคัญและมีค่า ทางเศรษฐกิจ เช่น ประดู่ แดง มะค่าโมง เต็ง รัง เหียง พะยอม เป็นต้น ฉะนั้น เพื่อรักษาไว้ซึ่งพันธุ์สัตว์ป่าและ พื้นที่ป่า ให้เป็นแหล่งที่อยู่อาศัยของสัตว์ป่าโดยปลอดภัย รวมทั้งเป็นการรักษาแหล่งต้นน้ำลำธาร และป่าไม้ที่มีอยู่ในพื้นที่แห่งนี้ให้คงอยู่อย่างถาวรตลอดไป สมควรกำหนดบริเวณที่ดินดังกล่าวให้เป็นเขตรักษาพันธุ์สัตว์ป่าตามพระราชบัญญัติสงวนและคุ้มครองสัตว์ป่า พ.ศ. ๒๕๓๕ จึงจำเป็นต้องตราพระราชกฤษฎีกานี้