

พระราชกฤษฎีกา

กำหนดเขตหวงห้ามที่ดินในท้องที่ตำบลปากอุดม

อำเภอปรานบุรี จังหวัดประจวบคีรีขันธ์

พุทธศักราช 2486

ในพระปรมาภิไธยสมเด็จพระเจ้าอยู่หัวอานันทมหิดล

คณะผู้สำเร็จราชการแทนพระองค์

(ตามประกาศประธานสภาผู้แทนราษฎร

ลงวันที่ 4 สิงหาคม พุทธศักราช 2480

และวันที่ 16 ธันวาคม พุทธศักราช 2484)

อาทิตย์ทิพอาภา

ปรีดี พนมยงค์

ตราไว้ ณ วันที่ 7 พฤศจิกายน พุทธศักราช 2486

เป็นปีที่ 10 ในรัชกาลปัจจุบัน



LIRT

ตอนที่ 28 เล่ม 60 ราชกิจจานุเบกษา 25 พฤศจิกายน 2486

โดยที่เห็นสมควรกำหนดเขตหวงห้ามที่ดินในท้องที่ตำบลปากคลอง อำเภอปรานบุรี จังหวัดประจวบคีรีขันธ์

คณะผู้สำเร็จราชการแทนพระองค์ ในพระปรมาภิไธย สมเด็จพระเจ้าอยู่หัว อวยชัยอำนาจตามความในมาตรา 5 แห่งพระราชบัญญัติว่าด้วยการหวงห้ามที่ดินรกร้างว่างเปล่า อันเป็นสาธารณสมบัติของแผ่นดิน พุทธศักราช 2478 จึงให้ตราพระราชกฤษฎีกาขึ้นไว้ ดังต่อไปนี้

มาตรา 1 พระราชกฤษฎีกานี้ให้เรียกว่า "พระราชกฤษฎีกากำหนดเขตหวงห้ามที่ดินในท้องที่ตำบลปากคลอง อำเภอปรานบุรี จังหวัดประจวบคีรีขันธ์ พุทธศักราช 2486"

มาตรา 2 ให้ใช้พระราชกฤษฎีกานี้ตั้งแต่วันประกาศในราชกิจจานุเบกษาเป็นต้นไป

มาตรา 3 ให้อธิบดีกรมป่าไม้เป็นเจ้าหน้าที่ผู้มีอำนาจในการหวงห้ามที่ดินตามพระราชกฤษฎีกานี้

มาตรา 4 ให้หวงห้ามที่ดินรกร้างว่างเปล่าภายในแนวเขตตามแผนที่ท้ายพระราชกฤษฎีกานี้ไว้ เพื่อประโยชน์แก่ราชการป่าไม้



LIRT

25. พฤศจิกายน 2486 ราชกิจจานุเบกษา เล่ม 60 ตอนที่ 28

ห้ามมิให้ผู้ใดเข้าหักร้าง จัดทำ หรือปลูกสร้างด้วยประการใด ๆ ในที่ดินนั้น เว้นแต่จะได้รับอนุญาตเป็นหนังสือจากเจ้าหน้าที่

มาตรา 5 ให้รัฐมนตรีว่าการกระทรวงกษัตริย์ราชการและรัฐมนตรีว่าการกระทรวงมหาดไทยรักษาการตามพระราชกฤษฎีกานี้

ผู้รับสนองพระบรมราชโองการ

จอมพล ป. พิบูลสงคราม

นายกรัฐมนตรี

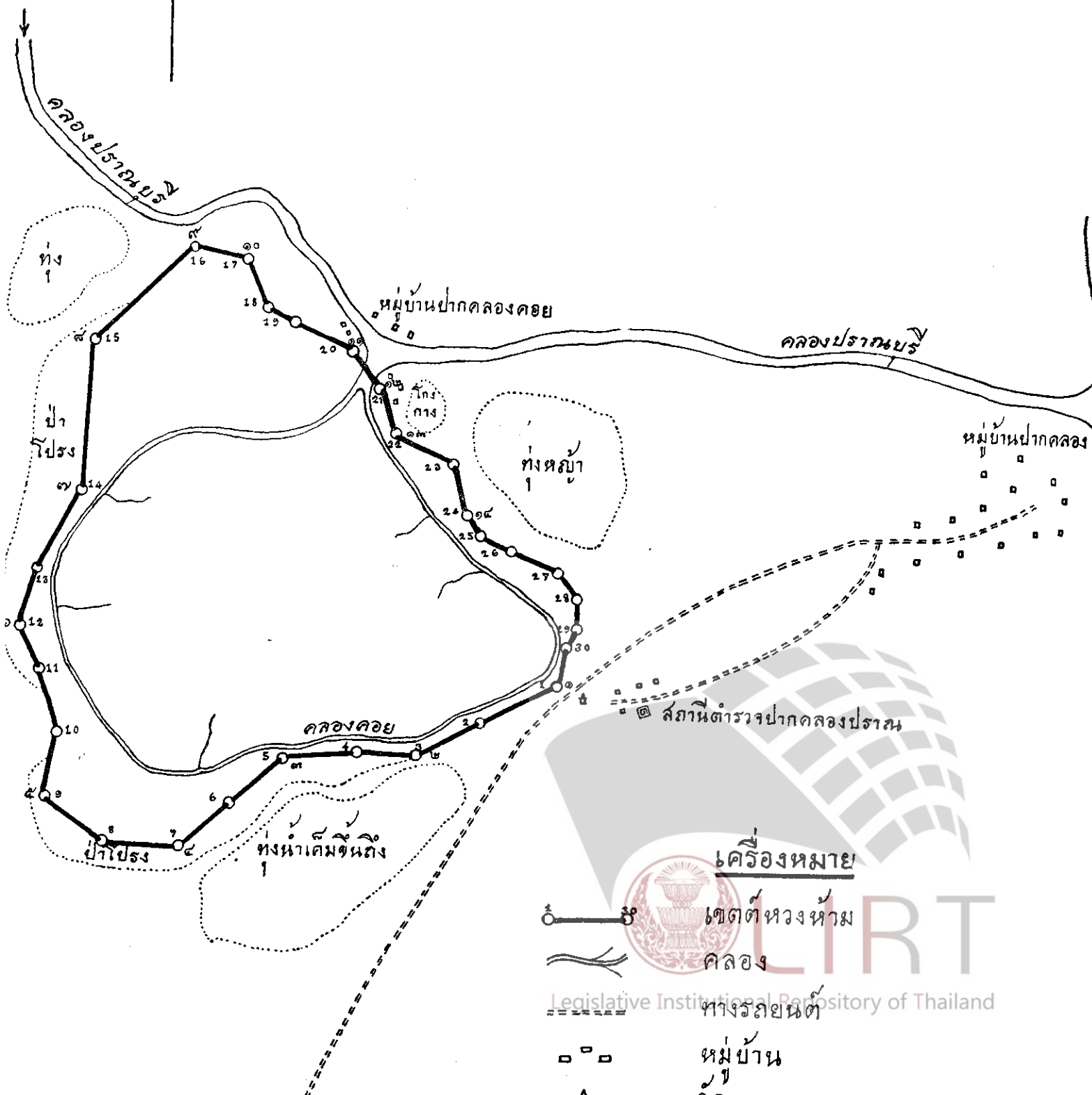
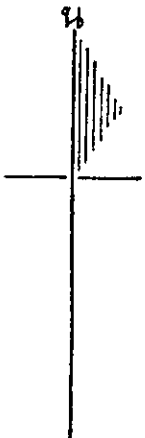


LIRT

แผนที่

แสดงเขตต์หวงห้ามตามพระราชกฤษฎีกา
กำหนดเขตต์หวงห้ามที่ดิน

ในท้องที่ตำบลปากคลอง อำเภอปรางบุรี จังหวัดประจวบคีรีขันธ์
มาตราส่วน ๑/๑๐,๐๐๐



เครื่องหมาย

— ๑ — ๒๐ — เขตต์หวงห้าม

~~~~~ คลอง

--- ทางรถยนต์

□ □ □ หมู่บ้าน

★ วัด

Legislative Institutional Repository of Thailand

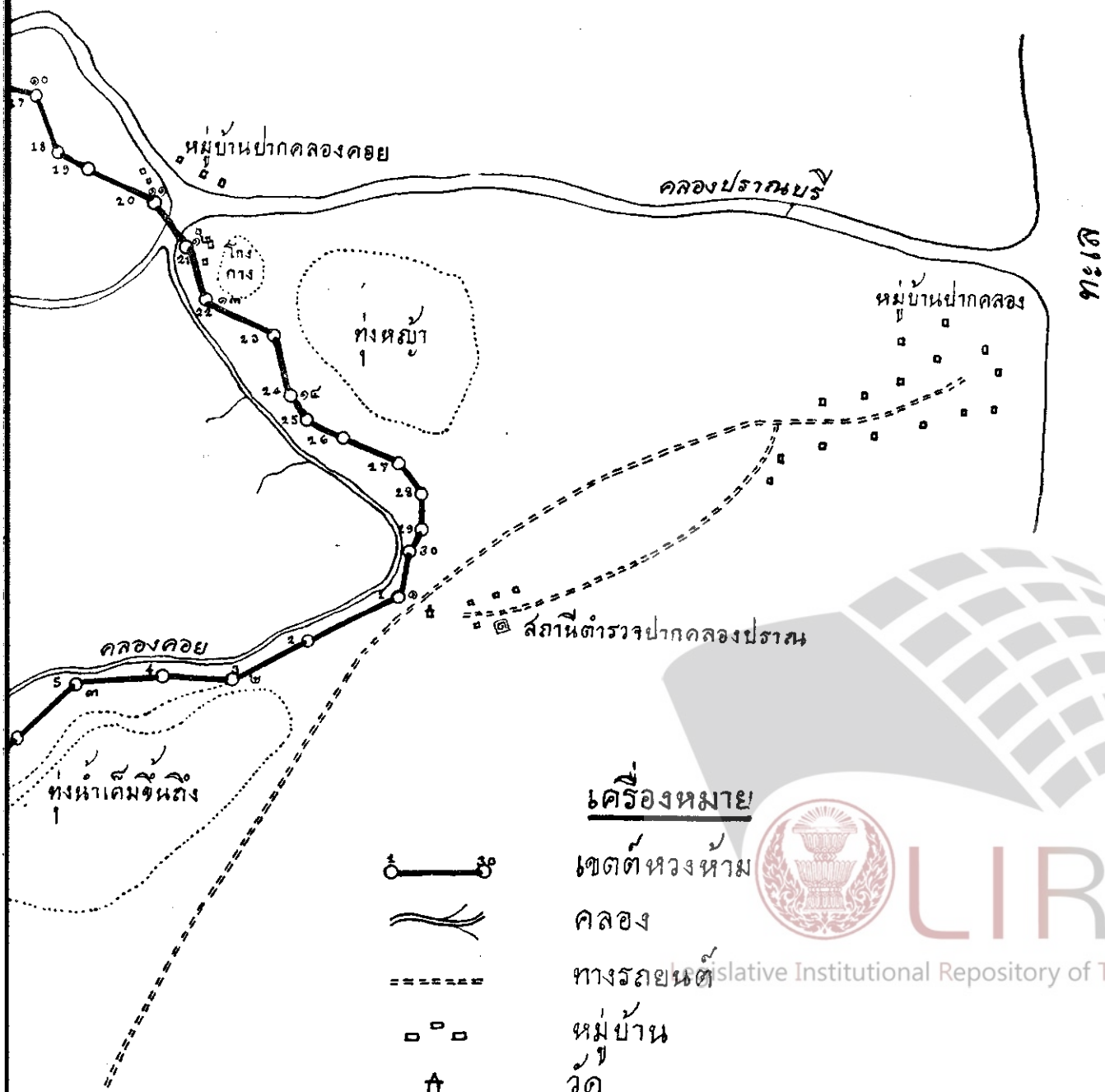
# แผนที่

แสดงเขตต์หวงห้ามตามพระราชกฤษฎีกา

กำหนดเขตต์หวงห้ามที่ดิน

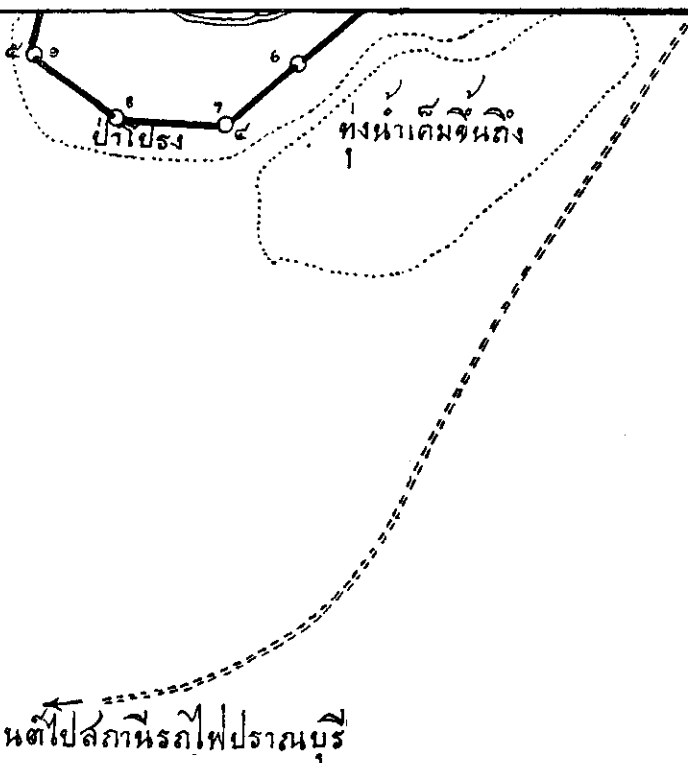
ในท้องที่ตำบลปากคลอง อำเภอปรางบุรี จังหวัดประจวบคีรีขันธ์

มาตราส่วน ๑/๑๐,๐๐๐



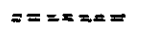




LIRT

Legislative Institutional Repository of Thailand



เครื่องหมาย

-  เขตหวงห้าม
-  คลอง
-  ทางรถยนต์
-  หมู่บ้าน
-  วัด

เขื่อนป่าสักชลสิทธิ์

สม. ส. ๑๑/๑

๐๗



Legislative Institutional Repository of Thailand

หน้าเคมฉนถง

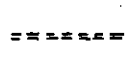
เครื่องหมาย



เขตต์หวงห้าม



คลอง



ทางรถยนต์



หมู่บ้าน



วัด

วิ. สนิทภ. จำลอง  
๑๑/๑๐/๕๕

วิ. สนิทภ. ตระหว  
๑๑/๑๐/๕๕

ถนน



Legislative Institutional Repository of Thailand