



พระราชกฤษฎีกา

กำหนดเขตที่ดินในบริเวณที่จะเวนคืน

เพื่อขยายทางหลวงแผ่นดินหมายเลข ๒๓๘๐ สายแยกทางหลวงแผ่นดิน

หมายเลข ๒๐๔๐ (หนองปลิง) - บรรจบทางหลวงแผ่นดิน

หมายเลข ๒๐๔๕ (บ้านสนาม)

พ.ศ. ๒๕๓๘

ภูมิพลอดุลยเดช ป.ร.

ให้ไว้ ณ วันที่ ๒๒ มิถุนายน พ.ศ. ๒๕๓๘

เป็นปีที่ ๕๐ ในรัชกาลปัจจุบัน

พระบาทสมเด็จพระปรมินทรมหาภูมิพลอดุลยเดช มีพระบรมราชโองการโปรดเกล้าฯ ให้ประกาศว่า

โดยที่เป็นการสมควรกำหนดเขตที่ดินในบริเวณที่จะเวนคืน เพื่อขยายทางหลวงแผ่นดินหมายเลข ๒๓๘๐ สายแยกทางหลวงแผ่นดินหมายเลข ๒๐๔๐ (หนองปลิง) - บรรจบทางหลวงแผ่นดินหมายเลข ๒๐๔๕ (บ้านสนาม) ในท้องที่อำเภอเมืองมหาสารคาม อำเภอแกลง และอำเภอนาโพธิ์ จังหวัดมหาสารคาม

อาศัยอำนาจตามความในมาตรา ๑๓๘ ของรัฐธรรมนูญแห่งราชอาณาจักรไทย ซึ่งแก้ไขเพิ่มเติมโดยรัฐธรรมนูญแห่งราชอาณาจักรไทย แก้ไขเพิ่มเติม (ฉบับที่ ๕) พุทธศักราช ๒๕๓๘ และมาตรา ๖๘ วรรคหนึ่ง แห่งพระราชบัญญัติทางหลวง พ.ศ. ๒๕๓๕ ประกอบกับมาตรา ๕ วรรคสาม และมาตรา ๖ แห่งพระราชบัญญัติว่าด้วยการเวนคืนอสังหาริมทรัพย์ พ.ศ. ๒๕๓๐ จึงทรงพระกรุณาโปรดเกล้าฯ ให้ตราพระราชกฤษฎีกาขึ้นไว้ ดังต่อไปนี้

มาตรา ๑ พระราชกฤษฎีกานี้เรียกว่า “พระราชกฤษฎีกากำหนดเขตที่ดินในบริเวณที่จะเวนคืนเพื่อขยายทางหลวงแผ่นดินหมายเลข ๒๓๘๐ สายแยกทางหลวงแผ่นดินหมายเลข ๒๐๔๐ (หนองปลิง) - บรรจบทางหลวงแผ่นดินหมายเลข ๒๐๔๕ (บ้านสนาม) พ.ศ. ๒๕๓๘”

มาตรา ๒ พระราชกฤษฎีกานี้ให้ใช้บังคับตั้งแต่วันถัดจากวันประกาศในราชกิจจานุเบกษา เป็นต้นไป

มาตรา ๓ พระราชกฤษฎีกานี้ให้ใช้บังคับได้มีกำหนดสี่ปี

มาตรา ๔ ให้อธิบดีกรมทางหลวงเป็นเจ้าหน้าที่เวนคืนตามพระราชกฤษฎีกานี้

มาตรา ๕ เขตที่ดินในบริเวณที่จะเวนคืนตามพระราชกฤษฎีกานี้ อยู่ในท้องที่อำเภอเมืองมหาสารคาม อำเภอแกลง และอำเภอบ้านฉาง จังหวัดมหาสารคาม มีส่วนกว้างสองร้อยเมตร ทั้งนี้ ภายในแนวเขตตามแผนที่ท้ายพระราชกฤษฎีกานี้

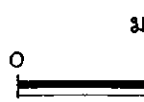
มาตรา ๖ ให้รัฐมนตรีว่าการกระทรวงคมนาคมรักษาการตามพระราชกฤษฎีกานี้

ผู้รับสนองพระบรมราชโองการ

ชวน หลีกภัย

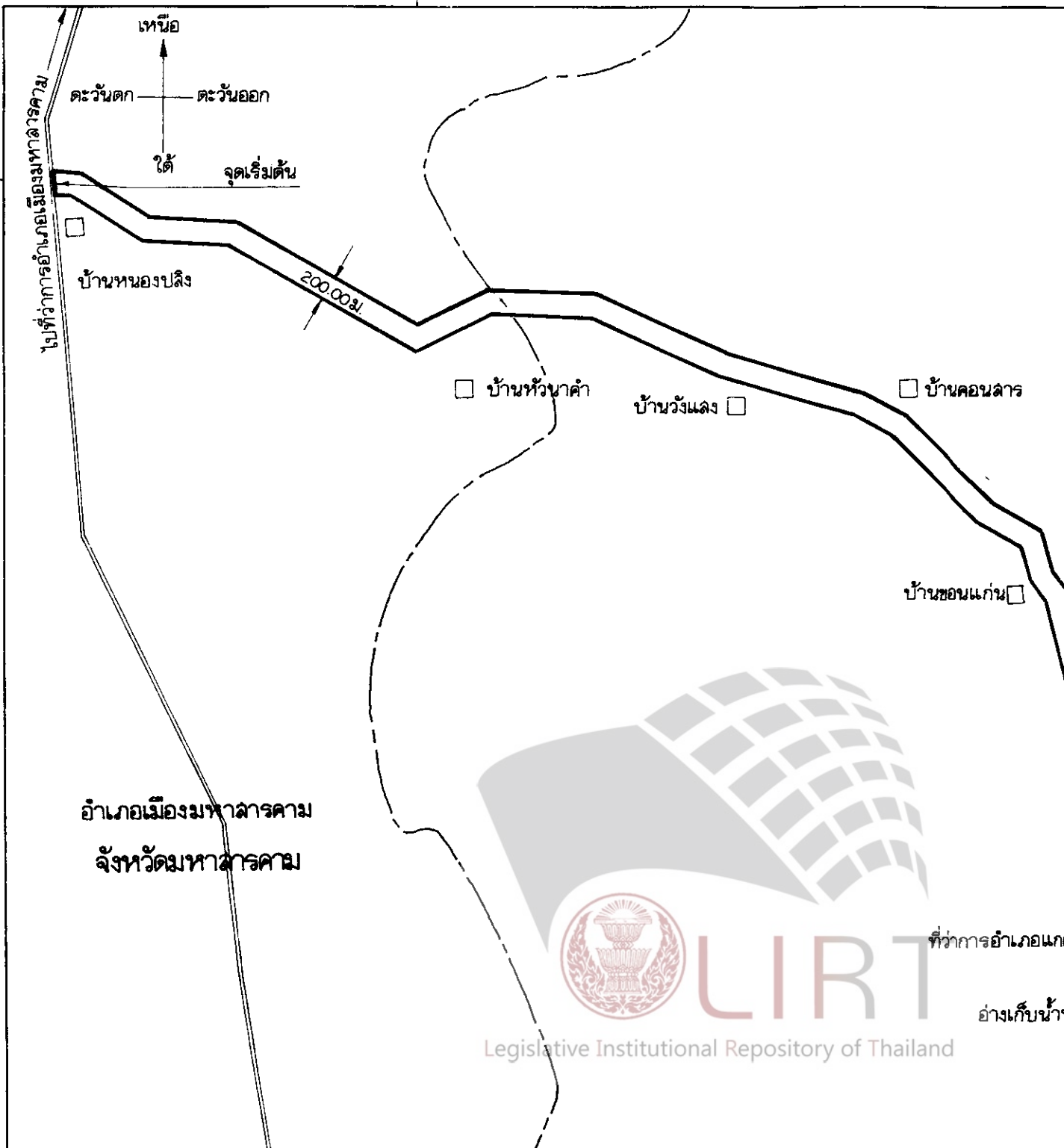
นายกรัฐมนตรี

เพื่อขยายทางหลวงแผ่นดินหมายเลข 2380 ลายแยกทางหลวงแผ่นดิน



103° 20'

16° 05'



เขตว่าการอำเภอเมืองมหาสารคาม

เหนือ
ตะวันตก ตะวันออก
ใต้ จุดเริ่มต้น

อำเภอเมืองมหาสารคาม
จังหวัดมหาสารคาม

- บ้านหนองปลิง
- บ้านห้วยน้ำคำ
- บ้านวังแดง
- บ้านคอนลาร
- บ้านขอนแก่น




แผนที่ท้ายพระราชกฤษฎีกา

กำหนดเขตที่ดินในบริเวณที่จะเวนคืน

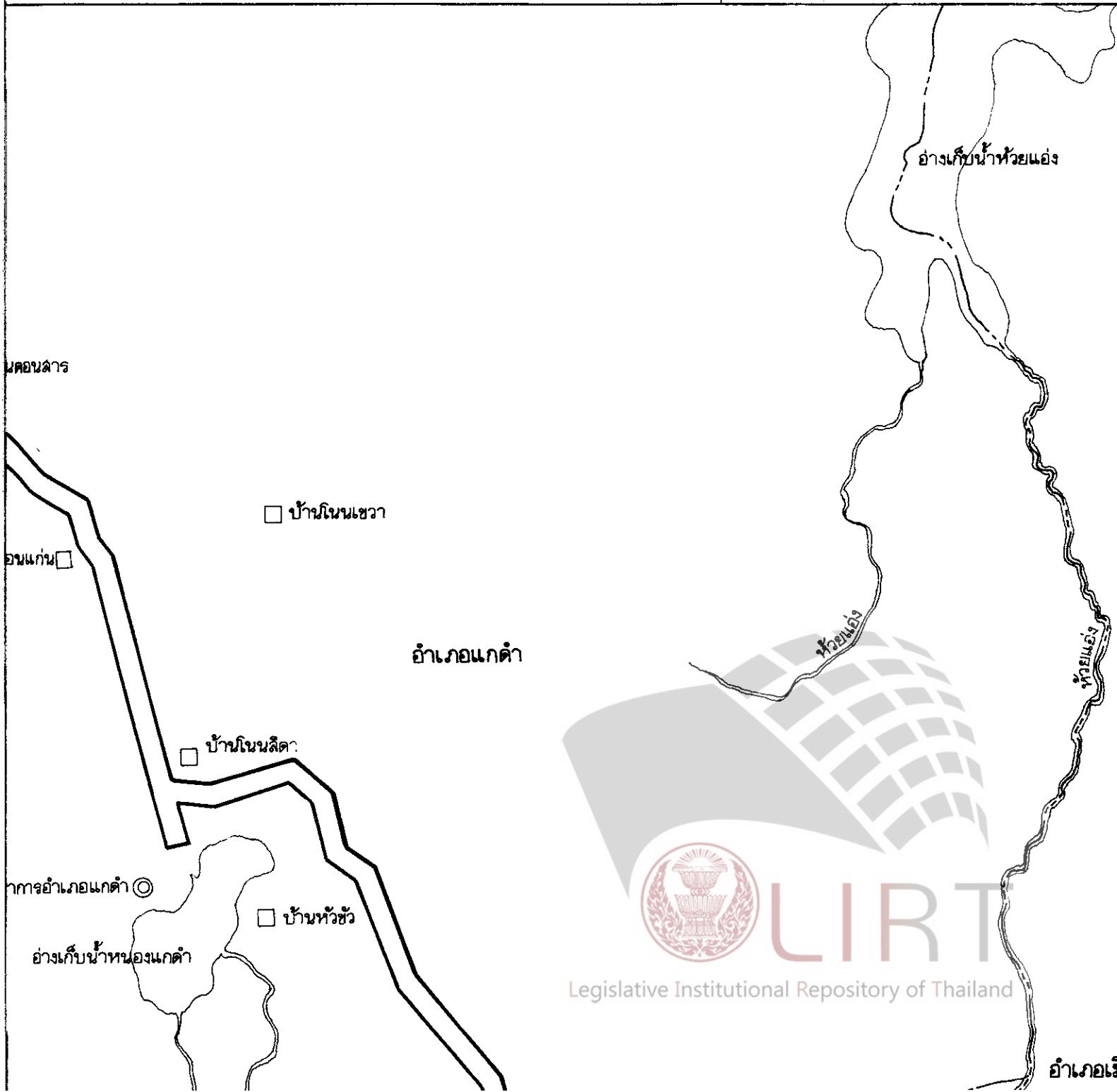
หลวงแผ่นดิน หมายเลข 2040(หนองปลิง) -บรรจบทางหลวงแผ่นดินหมายเลข 2045(บ้านลนาม)

พ.ศ. 2538

มาตราส่วน 1 : 50,000



103 25

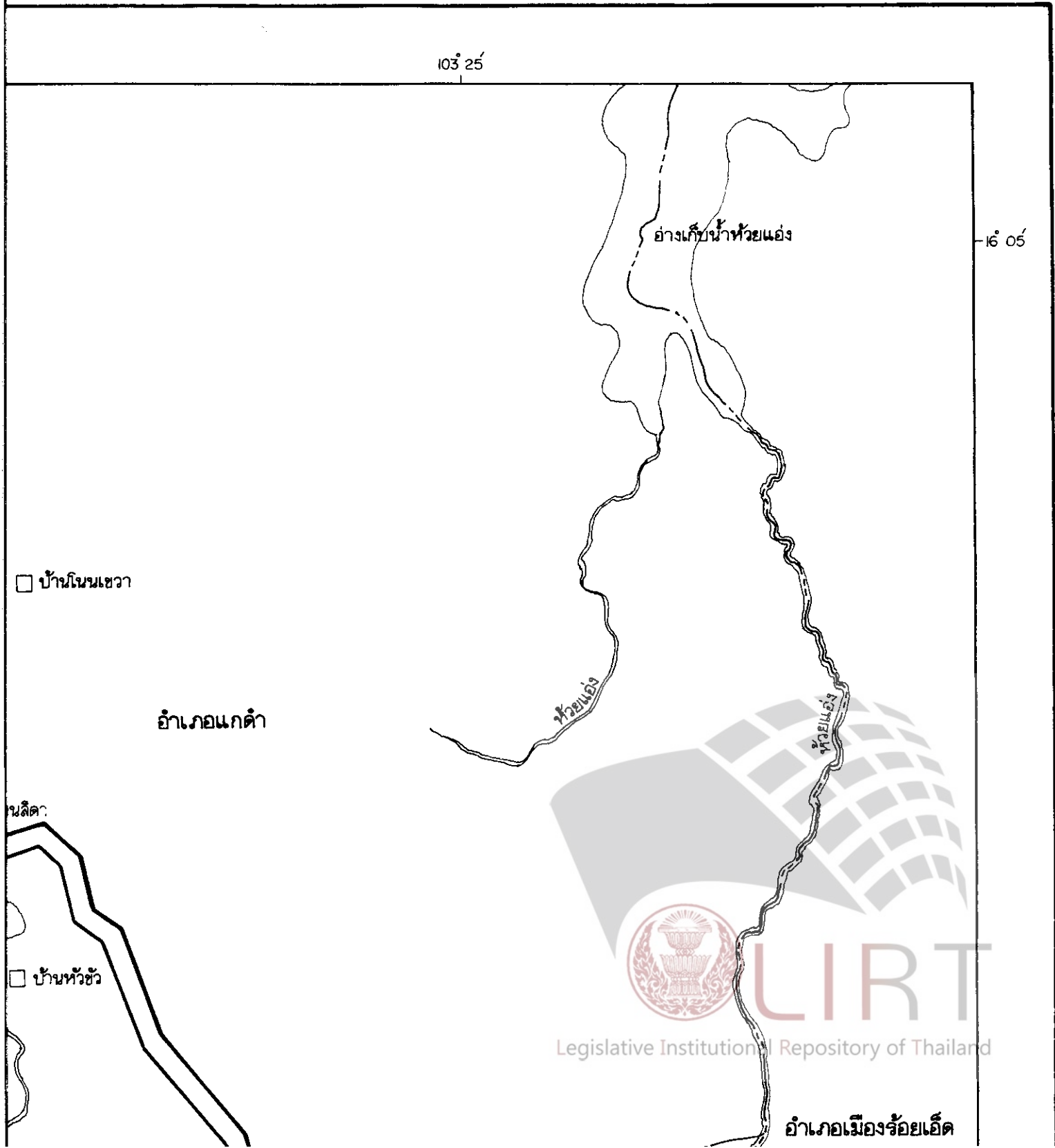


Legislative Institutional Repository of Thailand

อำเภอกแต

ชื่อกฎ
ที่จะเวนคืน
อ(หนองปลิง)-บรรจบทางหลวงแผ่นดินหมายเลข 2045 (บ้านลานาม)

3
กิโลเมตร



๐๐

ทางหลวงแผ่นดินหมายเลข 2040

ไปท่าอากาศยานอำเภอป่าปอ

อำเภอ

15° 55'

103° 20'

เครื่องหมาย

————— แนวเขตที่ดินในบริเวณที่จะเวนคืน

----- เขตจังหวัด

----- เขตอำเภอ

===== ทางหลวง

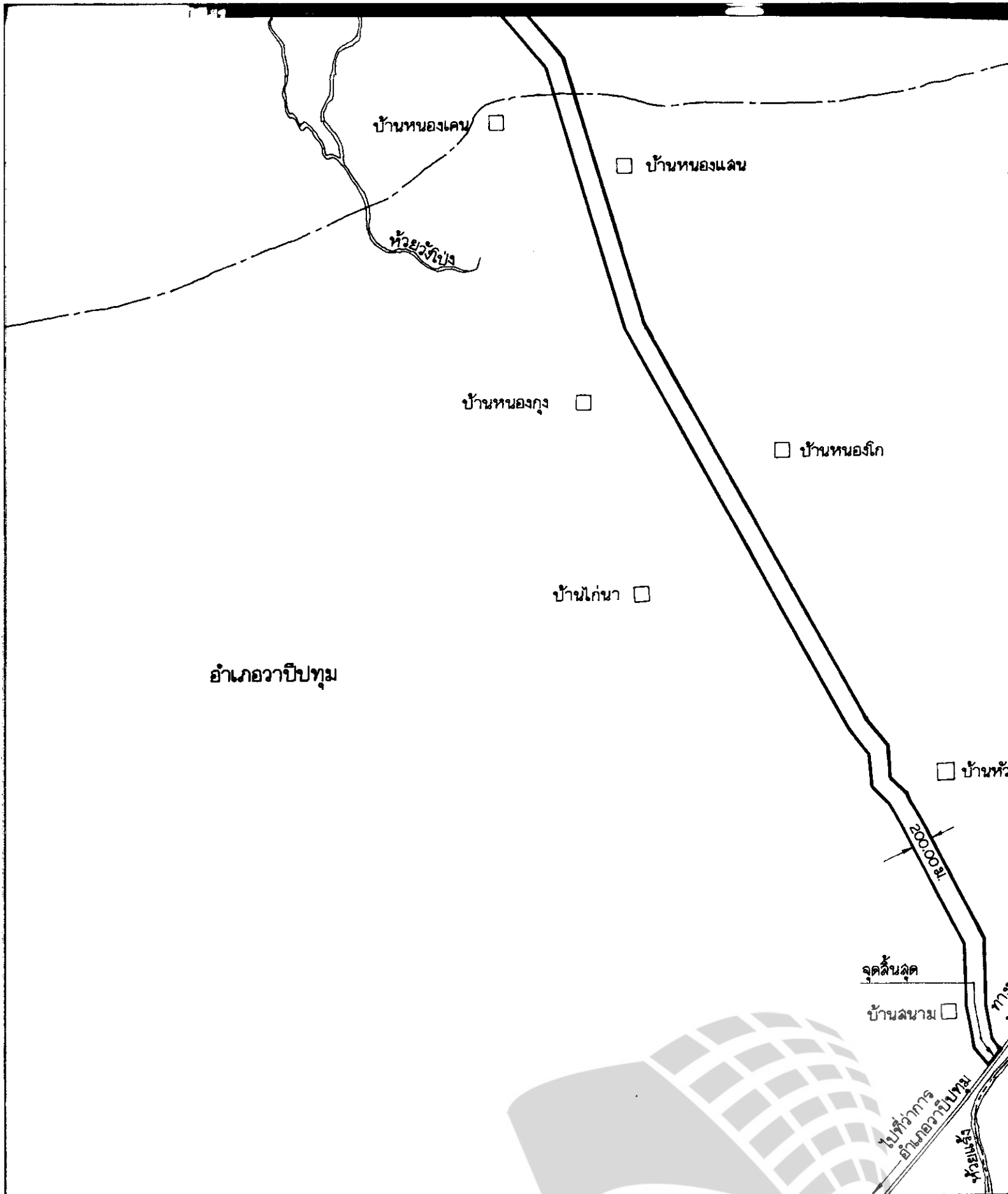
||| ตะพาน

~~~~~ ไร่



LIRT

Legislative Institutional Repository of Thailand

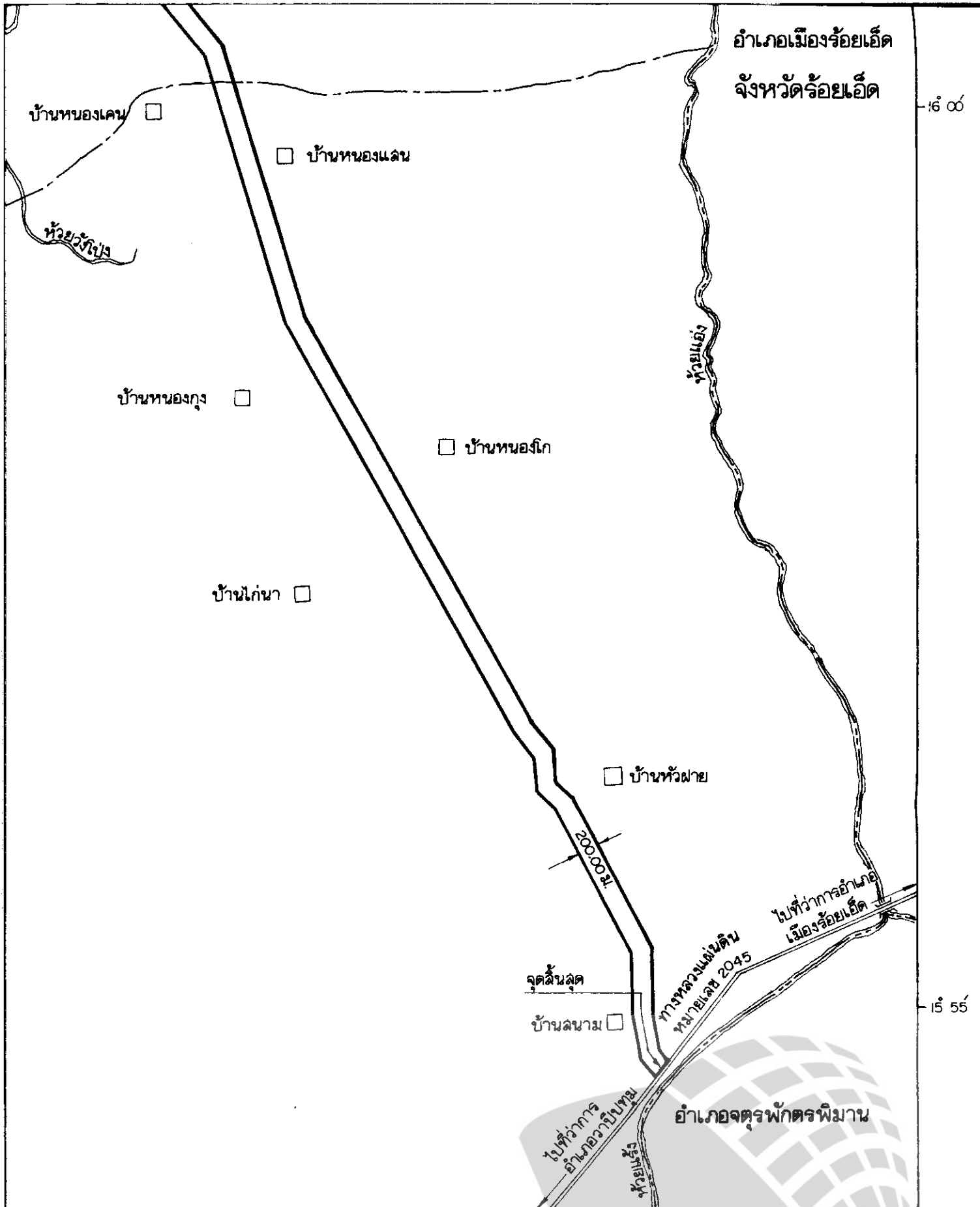


103° 25'



LIRT

Legislative Institutional Repository of Thailand




  
 ( นายวิชา ลรรพนุเคราะห์ )
   
 ผู้อำนวยการกองจัดกรรมสิทธิ์ที่ดิน
   
 Legislative Institutional Repository of Thailand












15° 55'

เขตที่ว่าการอำเภอวาปีปทุม

103° 20'

**เครื่องหมาย**

-  แนวเขตที่ดินในบริเวณที่จะเวนคืน
-  เขตจังหวัด
-  เขตอำเภอ
-  ทางหลวง
-  สะพาน
-  ห้วย
-  อ่างเก็บน้ำ
-  ที่ว่าการอำเภอ
-  หมู่บ้าน





103° 25'

(นายวิชา ลรรถพเคราะห์)  
ผู้อำนวยการกองจัดกรรมสิทธิ์ที่ดิน

(นายลั่น ศิริรุ่งโรจน์)  
อธิบดีกรมทางหลวง



หมายเหตุ :- เหตุผลในการประกาศใช้พระราชกฤษฎีกาฉบับนี้ คือ เนื่องจากมีความจำเป็นจะต้องขยายทางหลวงแผ่นดินหมายเลข ๒๓๘๐ สายแยกทางหลวงแผ่นดินหมายเลข ๒๐๕๐ (หนองปลิง) - บรรจบทางหลวงแผ่นดินหมายเลข ๒๐๕๕ (บ้านสนาม) ในท้องที่อำเภอเมืองมหาสารคาม อำเภอแกลง และอำเภอนายูง จังหวัดมหาสารคาม เพื่ออำนวยความสะดวกและความรวดเร็วแก่การจราจรและการขนส่งอันเป็นกิจการสาธารณูปโภค ในการนี้สมควรกำหนดเขตที่ดินในบริเวณที่จะเวนคืนในท้องที่ดังกล่าว เพื่อให้เจ้าหน้าที่หรือผู้ซึ่งได้รับมอบหมายจากเจ้าหน้าที่มีสิทธิเข้าไปทำการสำรวจและเพื่อทราบข้อเท็จจริงเกี่ยวกับบ่อสงฆ์หรือวัดที่จำเป็นต้องเวนคืนที่แน่นอน จึงจำเป็นต้องตราพระราชกฤษฎีกานี้