

## พระราชกฤษฎีกา

กำหนดเขตที่ดินในบริเวณที่จะเวนคืน  
เพื่อสร้างทางหลวงเทศบาล สายทางคู่ขนานลอยฟ้าถนนบรมราชชนนี  
ตอนทางข้ามคลองบางกอกน้อย

พ.ศ. ๒๕๓๕

### ภูมิพลอดุลยเดช ป.ร.

ให้ไว้ ณ วันที่ ๒๐ พฤศจิกายน พ.ศ. ๒๕๓๕

เป็นปีที่ ๕๑ ในรัชกาลปัจจุบัน

พระบาทสมเด็จพระปรมินทรมหาภูมิพลอดุลยเดช มีพระบรมราชโองการโปรดเกล้าฯ ให้  
ประกาศว่า

โดยที่เป็นการสมควรกำหนดเขตที่ดินในบริเวณที่จะเวนคืน เพื่อสร้างทางหลวงเทศบาล  
สายทางคู่ขนานลอยฟ้าถนนบรมราชชนนี ตอนทางข้ามคลองบางกอกน้อย ในท้องที่แขวงอรุณอมรินทร์  
เขตบางกอกน้อย และแขวงคลังชั้น เขตคลังชั้น กรุงเทพมหานคร

อาศัยอำนาจตามความในมาตรา ๑๗๘ ของรัฐธรรมนูญแห่งราชอาณาจักรไทย ซึ่งแก้ไขเพิ่มเติม  
โดยรัฐธรรมนูญแห่งราชอาณาจักรไทย แก้ไขเพิ่มเติม (ฉบับที่ ๕) พุทธศักราช ๒๕๓๘ และมาตรา ๖๘  
วรรคหนึ่ง แห่งพระราชบัญญัติทางหลวง พ.ศ. ๒๕๓๕ ประกอบกับมาตรา ๕ วรรคสาม และมาตรา ๖  
แห่งพระราชบัญญัติว่าด้วยการเวนคืนอสังหาริมทรัพย์ พ.ศ. ๒๕๓๐ จึงทรงพระกรุณาโปรดเกล้าฯ ให้  
ตราพระราชกฤษฎีกาขึ้นไว้ ดังต่อไปนี้

มาตรา ๑ พระราชกฤษฎีกานี้เรียกว่า “พระราชกฤษฎีกากำหนดเขตที่ดินในบริเวณที่จะ  
เวนคืน เพื่อสร้างทางหลวงเทศบาล สายทางคู่ขนานลอยฟ้าถนนบรมราชชนนี ตอนทางข้ามคลอง  
บางกอกน้อย พ.ศ. ๒๕๓๕”



LIRT

มาตรา ๒ พระราชกฤษฎีกานี้ให้ใช้บังคับตั้งแต่วันถัดจากวันประกาศในราชกิจจานุเบกษา เป็นต้นไป

มาตรา ๓ ให้ผู้ว่าราชการกรุงเทพมหานครเป็นเจ้าหน้าที่เวนคืนตามพระราชกฤษฎีกานี้

มาตรา ๔ เขตที่ดินในบริเวณที่จะเวนคืนตามพระราชกฤษฎีกานี้ อยู่ในท้องที่แขวงอรุณอมรินทร์ เขตบางกอกน้อย และแขวงคลองชัน เขตคลองชัน กรุงเทพมหานคร มีส่วนกว้างสิบห้าเมตร ทั้งนี้ ภายในแนวเขตตามแผนที่ท้ายพระราชกฤษฎีกานี้

มาตรา ๕ ให้รัฐมนตรีว่าการกระทรวงมหาดไทยรักษาการตามพระราชกฤษฎีกานี้

ผู้รับสนองพระบรมราชโองการ

บรรหาร ศิลปอาชา

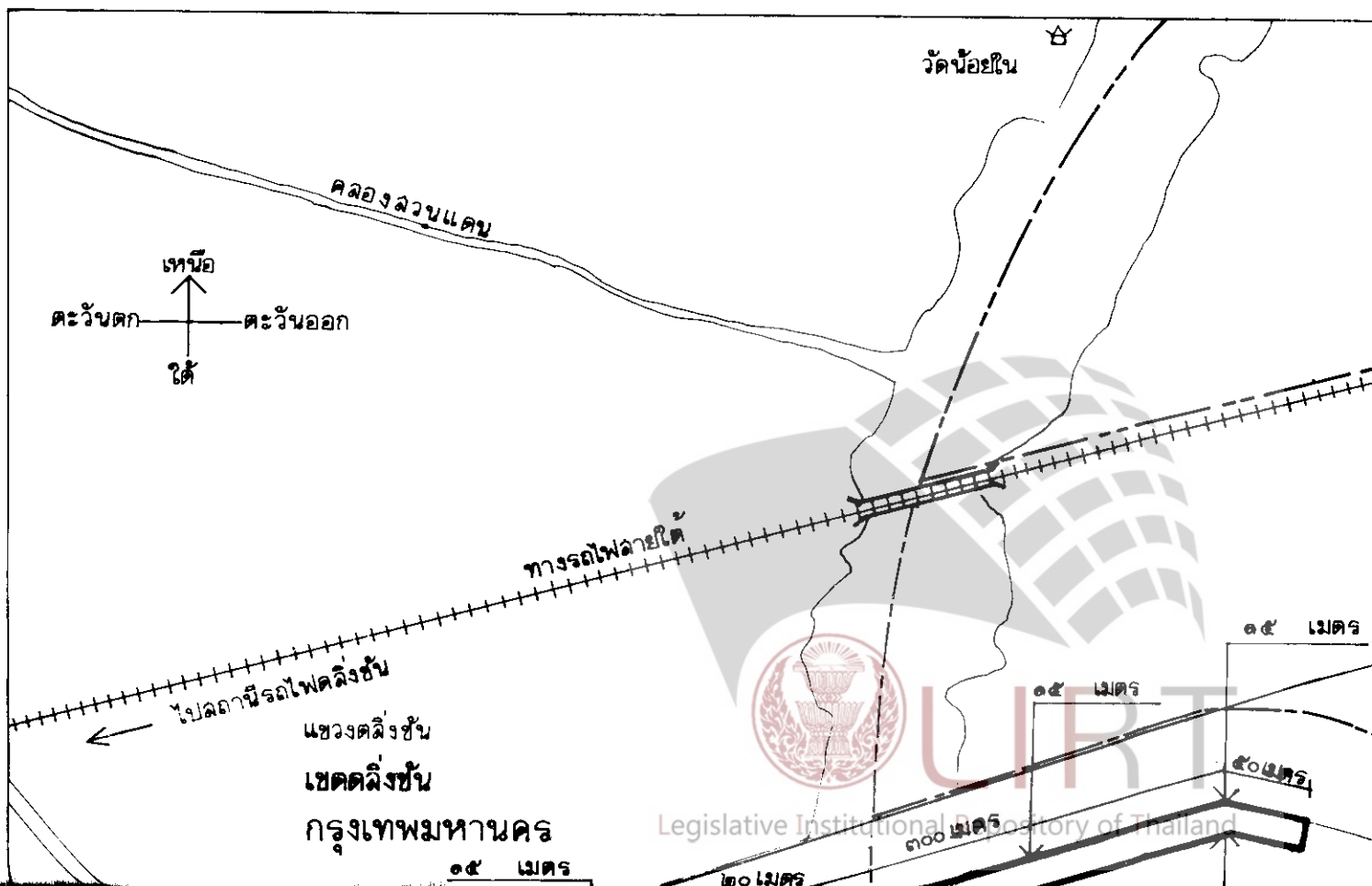
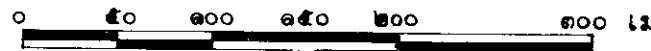
นายกรัฐมนตรี

หมายเหตุ :- เหตุผลในการประกาศใช้พระราชกฤษฎีกานี้ คือ เนื่องจากมีความจำเป็นจะต้องสร้างทางหลวงเทศบาลสายทางคู่ขนานลอยฟ้าถนนบรมราชชนนี ตอนทางข้ามคลองบางกอกน้อย ในท้องที่แขวงอรุณอมรินทร์ เขตบางกอกน้อย และแขวงคลังชั้น เขตคลังชั้น กรุงเทพมหานคร เพื่ออำนวยความสะดวกและความรวดเร็วแก่การจราจรและการขนส่งอันเป็นกิจการสาธารณูปโภค ในการนี้สมควรกำหนดเขตที่ดินในบริเวณที่จะเวนคืนในท้องที่ดังกล่าว เพื่อให้เจ้าหน้าที่หรือผู้ซึ่งได้รับมอบหมายจากเจ้าหน้าที่มีสิทธิเข้าไปทำการสำรวจและเพื่อทราบข้อเท็จจริงเกี่ยวกับอสังหาริมทรัพย์ที่จะต้องเวนคืนที่แน่นอน จึงจำเป็นต้องตราพระราชกฤษฎีกานี้

แผนที่ท้ายพระราชกฤษฎีกา  
กำหนดเขตที่ดินในบริเวณที่ที่จะเวนคืน  
เพื่อสร้างทางหลวงเทศบาล  
สายทางคู่ขนานลอยฟ้าถนนบรมราชชนนี  
ตอนทางข้ามคลองบางกอกน้อย

พ.ศ. ๒๕๓๔

มาตราส่วน ๑ : ๕,๐๐๐

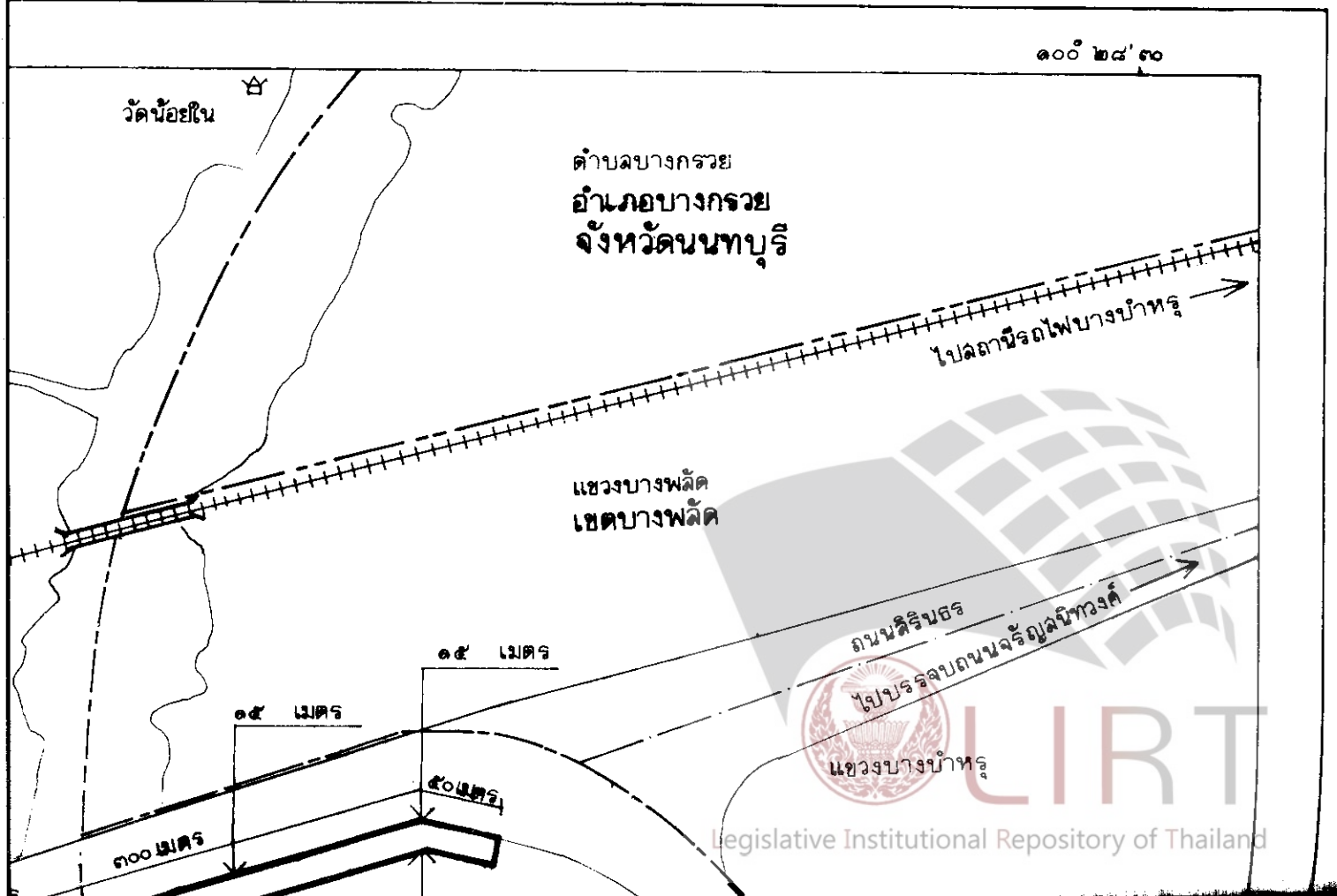


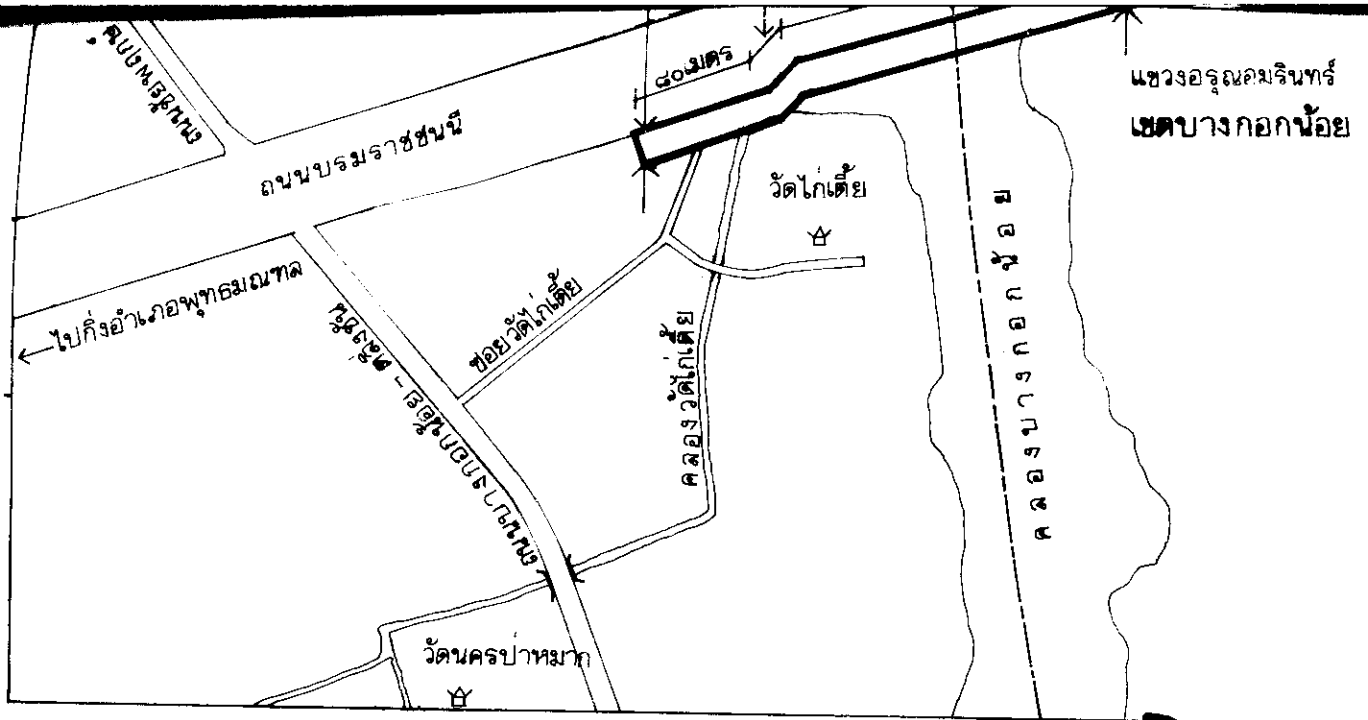
แผนที่ท้ายพระราชกฤษฎีกา  
กำหนดเขตที่ดินในบริเวณที่จะเวนคืน  
เพื่อสร้างทางหลวงเทศบาล  
ทางคู่ขนานลอยฟ้าถนนบรมราชชนนี  
ตอนทางข้ามคลองบางกอกน้อย

พ.ศ. ๒๕๓๔










มาตราส่วน ๑ : ๔,๐๐๐

๕๐ ๑๐๐ ๑๕๐ ๒๐๐ ๓๐๐ เมตร





เครื่องหมาย

-  แนวเขตที่ดินบริเวณที่จะเวนคืน
-  เขตจังหวัด
-  เขตของเขต
-  เขตของแขวง
-  ถนน ซอย
-  ทางรถไฟ
-  สะพาน
-  คลอง
-  วัด



LIRT

Legislative Institutional Repository of Thailand

แขวงอรุณคมรินทร์  
เขตบางกอกน้อย

คลองบางกอกน้อย

ถนนบรมราชชนนี

ไปบรรจบถนนเจริญนิทวงศ์

ซอยวัดสุวรรณคีรี

๑๓ ๕๗ ๐๐

๑๐๐'๒๘"๓๐"

ท.๑๓๓.๐๓.

( นายแสวงตะวัน พลานันทกุลธร )

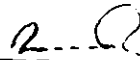
ผู้อำนวยการกองรังวัดและจัดกรรมสิทธิ์ที่ดิน



( นายชัยยุทธ คงคาวิฑูร )

รองผู้อำนวยการสำนักการโยธา

รักษาราชการแทน ผู้อำนวยการสำนักการโยธา



( นายประเสริฐ ลิมละภา )

ปลัดกรุงเทพมหานคร



LIRT

Legislative Institutional Repository of Thailand