



พระราชกฤษฎีกา

กำหนดเขตที่ดินในบริเวณที่ที่จะเวนคืน

เพื่อขยายทางหลวงแผ่นดินหมายเลข ๔๒๐๖ สายแยกทางหลวงแผ่นดิน

หมายเลข ๔ (ห้วยน้ำขาว) - เกาะกลาง

พ.ศ. ๒๕๓๗

ภูมิพลอดุลยเดช ป.ร.

ให้ไว้ ณ วันที่ ๒๘ สิงหาคม พ.ศ. ๒๕๓๗

เป็นปีที่ ๔๕ ในรัชกาลปัจจุบัน

พระบาทสมเด็จพระปรมินทรมหาภูมิพลอดุลยเดช มีพระบรมราชโองการโปรดเกล้าฯ ให้
ประกาศว่า

โดยที่เป็นการสมควรกำหนดเขตที่ดินในบริเวณที่ที่จะเวนคืน เพื่อขยายทางหลวงแผ่นดิน
หมายเลข ๔๒๐๖ สายแยกทางหลวงแผ่นดินหมายเลข ๔ (ห้วยน้ำขาว) - เกาะกลาง ในท้องที่อำเภอ
คลองท่อม และอำเภอเกาะลันตา จังหวัดกระบี่

อาศัยอำนาจตามความในมาตรา ๑๗๕ ของรัฐธรรมนูญแห่งราชอาณาจักรไทย และมาตรา ๖๘
วรรคหนึ่ง แห่งพระราชบัญญัติทางหลวง พ.ศ. ๒๕๓๕ ประกอบกับมาตรา ๕ วรรคสาม และมาตรา ๖
แห่งพระราชบัญญัติว่าด้วยการเวนคืนอสังหาริมทรัพย์ พ.ศ. ๒๕๓๐ จึงทรงพระกรุณาโปรดเกล้าฯ ให้
ตราพระราชกฤษฎีกาขึ้นไว้ ดังต่อไปนี้

มาตรา ๑ พระราชกฤษฎีกานี้เรียกว่า “พระราชกฤษฎีกากำหนดเขตที่ดินในบริเวณที่ที่จะ
เวนคืน เพื่อขยายทางหลวงแผ่นดินหมายเลข ๔๒๐๖ สายแยกทางหลวงแผ่นดินหมายเลข ๔ (ห้วย
น้ำขาว) - เกาะกลาง พ.ศ. ๒๕๓๗”

มาตรา ๒ พระราชกฤษฎีกานี้ให้ใช้บังคับตั้งแต่วันถัดจากวันประกาศในราชกิจจานุเบกษา เป็นต้นไป

มาตรา ๓ พระราชกฤษฎีกานี้ให้ใช้บังคับได้มีกำหนดสี่ปี

มาตรา ๔ ให้อธิบดีกรมทางหลวงเป็นเจ้าหน้าที่เวนคืนตามพระราชกฤษฎีกานี้

มาตรา ๕ เขตที่ดินในบริเวณที่จะเวนคืนตามพระราชกฤษฎีกานี้ อยู่ในท้องที่อำเภอคลองท่อม และอำเภอเกาะลันตา จังหวัดกระบี่ มีส่วนกว้างสองร้อยเมตร ทั้งนี้ ภายในแนวเขตตามแผนที่ท้ายพระราชกฤษฎีกานี้

มาตรา ๖ ให้รัฐมนตรีว่าการกระทรวงคมนาคมรักษาการตามพระราชกฤษฎีกานี้

ผู้รับสนองพระบรมราชโองการ

ชวน หลีกภัย

นายกรัฐมนตรี

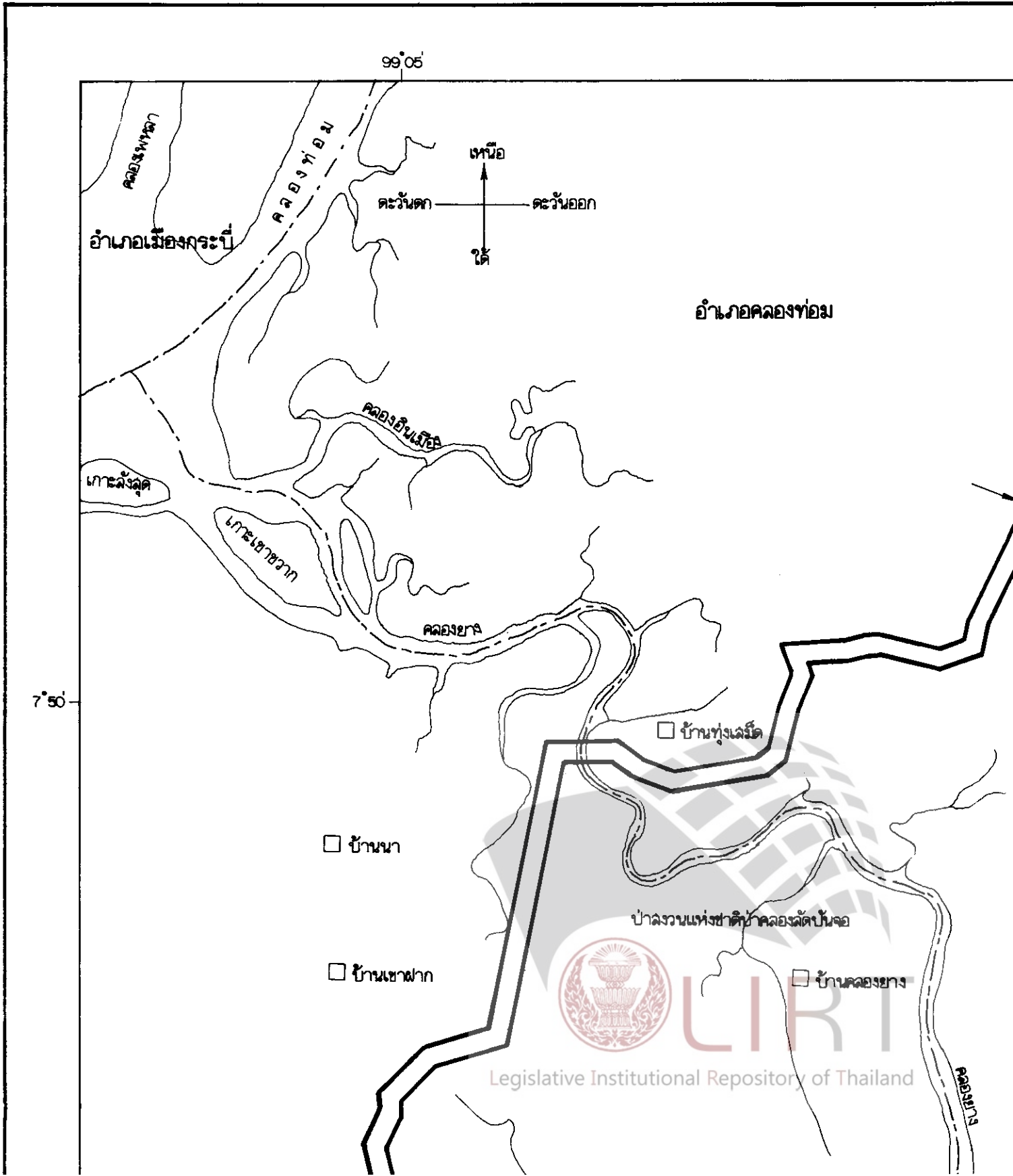
แผนที่ท้ายพระราชกฤษฎีกา

กำหนดเขตที่ดินในบริเวณที่ที่จะเวนคืน

เพื่อขยายทางหลวงแผ่นดินหมายเลข 4206 ลายแยกทางหลวงแผ่นดินหมายเลข 4

พ.ศ. 2537

มาตราส่วน 1 : 50,000



อำเภอเกาะลันตา
จังหวัดกระบี่

7°45'

□ บ้านลิกี

□ บ้านคลองขำหนด

□ บ้านรำปู

20000ม.

จุดสิ้นสุด

คลองช่องลาด

99°05'

คลองโหนด

คลองขำหนด

เกาะวันทิวะ

เกาะไม้ทาม

เกาะไม้ทามใต้

ทะเลอันดามัน

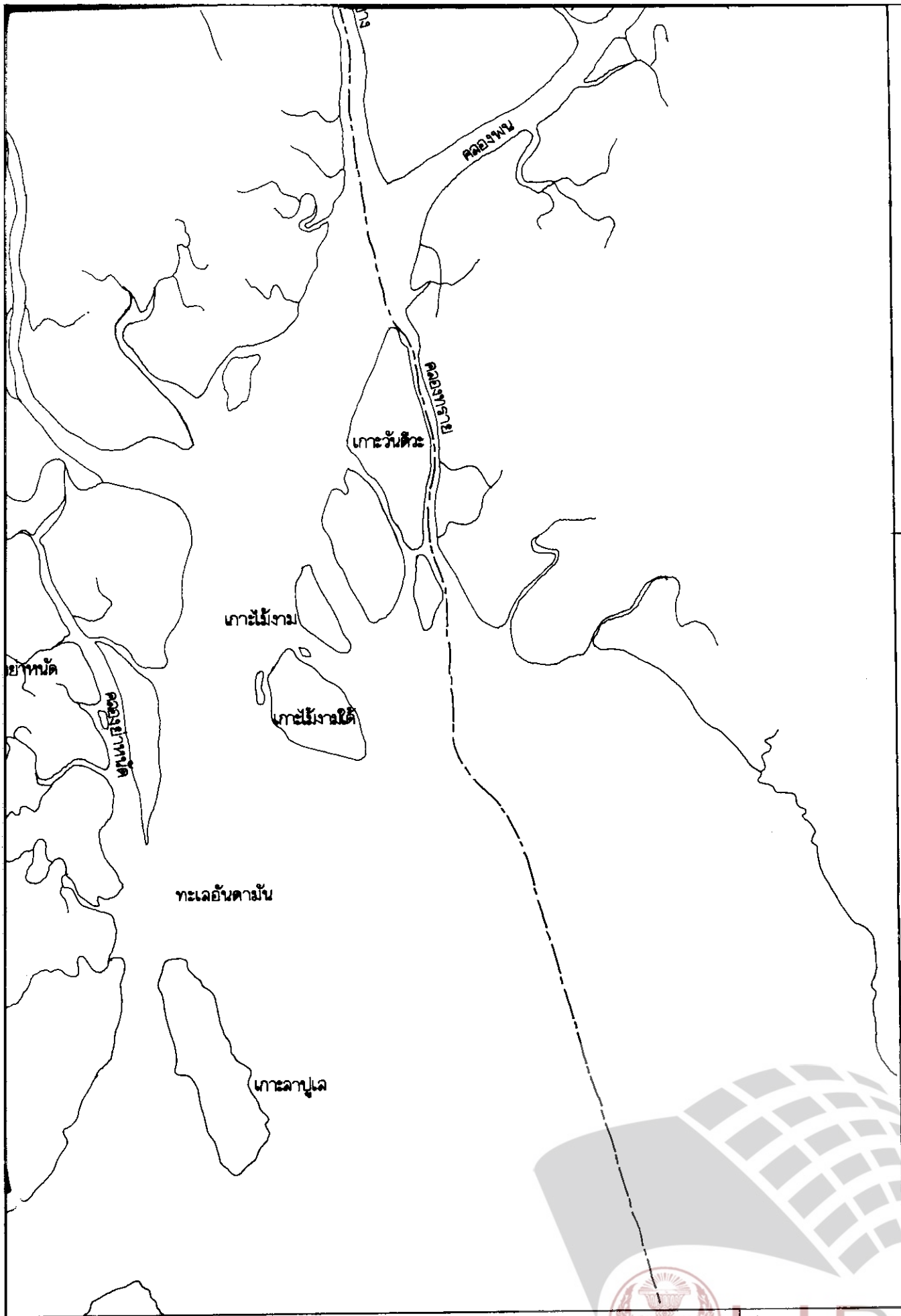
เกาะลันตา

เครื่องหมาย


- แนวเขตที่ดินในบริเวณที่จะเวนคืน
- - - เขตอำเภอ



LIRT



7° 45'

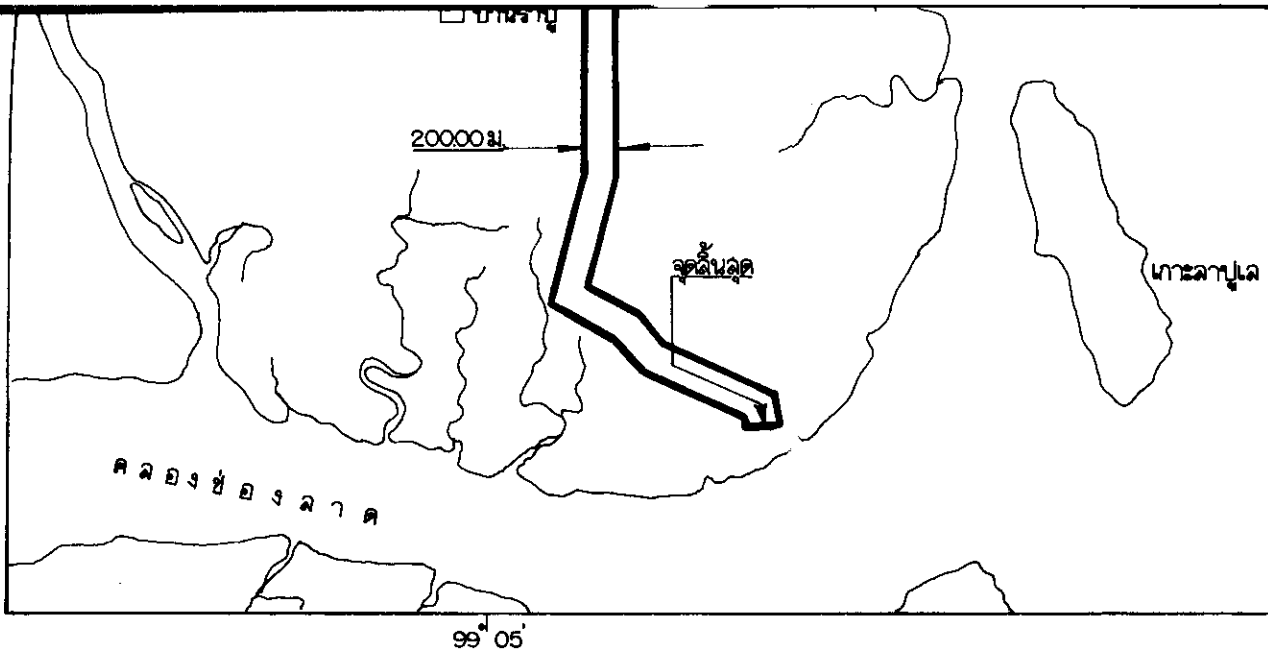


99' 10"






Legislative Institutional Repository of Thailand

(นายวิชา ลระพูนเคราะห์)

ในนามของคณะกรรมาธิการวิสามัญ



เครื่องหมาย

-  แนวเขตที่ดินในบริเวณที่จะเวนคืน
-  เขตอำเภอ
-  ทางหลวง
-  คลอง
-  หมู่บ้าน

เกาะลพบุรี

๑๑' ๑๐'



(นายวิชา จรุงพานิช))

ผู้อำนวยการกองจัดกรรมสิทธิ์ที่ดิน



(นายฉนวน ศรีโรจน์)

อธิบดีกรมทางหลวง



Legislative Institutional Repository of Thailand

หมายเหตุ :- เหตุผลในการประกาศใช้พระราชกฤษฎีกาฉบับนี้ คือ เนื่องจากมีความจำเป็นจะต้องขยายทางหลวงแผ่นดินหมายเลข ๔๒๐๖ สายแยกทางหลวงแผ่นดินหมายเลข ๔ (ห้วยน้ำขาว) - เกาะกลาง ในท้องที่อำเภอคลองท่อมและอำเภอเกาะลันตา จังหวัดกระบี่ เพื่ออำนวยความสะดวกและความรวดเร็วแก่การจราจรและการขนส่งอันเป็นกิจการสาธารณูปโภค ในการนี้สมควรกำหนดเขตที่ดินในบริเวณที่จะเวนคืนในท้องที่ดังกล่าว เพื่อให้เจ้าหน้าที่หรือผู้ซึ่งได้รับมอบหมายจากเจ้าหน้าที่มีสิทธิเข้าไปทำการสำรวจและเพื่อทราบข้อเท็จจริงเกี่ยวกับบ่อสังหาริมทรัพย์ที่ต้องเวนคืนที่แน่นอน จึงจำเป็นต้องตราพระราชกฤษฎีกานี้