



พระราชบัญญัติ

เวนคืนอสังหาริมทรัพย์ ในท้องที่แขวงคลองสามประเวศ

เขตลาดกระบัง กรุงเทพมหานคร

พ.ศ. ๒๕๓๘

ภูมิพลอดุลยเดช ป.ร.

ให้ไว้ ณ วันที่ ๒๖ พฤศจิกายน พ.ศ. ๒๕๓๘

เป็นปีที่ ๕๐ ในรัชกาลปัจจุบัน

พระบาทสมเด็จพระปรมินทรมหาภูมิพลอดุลยเดช มีพระบรมราชโองการโปรดเกล้าฯ ให้ประกาศว่า

โดยที่เป็นการสมควรให้เวนคืนอสังหาริมทรัพย์ ในท้องที่แขวงคลองสามประเวศ เขตลาดกระบัง กรุงเทพมหานคร เพื่อประโยชน์ในการสร้างสถานีบรรจุและแยกสินค้ากล่องรวมทั้งกิจการที่เกี่ยวข้อง เพื่อรองรับการขนถ่ายสินค้านำเข้าและส่งออก สำหรับท่าเรือพาณิชย์แหลมฉบังและท่าเรืออื่น

จึงทรงพระกรุณาโปรดเกล้าฯ ให้ตราพระราชบัญญัติขึ้นไว้โดยคำแนะนำและยินยอมของรัฐสภา ดังต่อไปนี้

มาตรา ๑ พระราชบัญญัตินี้เรียกว่า “พระราชบัญญัติเวนคืนอสังหาริมทรัพย์ ในท้องที่แขวงคลองสามประเวศ เขตลาดกระบัง กรุงเทพมหานคร พ.ศ. ๒๕๓๘”

มาตรา ๒ พระราชบัญญัตินี้ให้ใช้บังคับตั้งแต่วันถัดจากวันประกาศในราชกิจจานุเบกษา เป็นต้นไป

มาตรา ๓ ให้ผู้ว่าการรถไฟแห่งประเทศไทยเป็นเจ้าหน้าที่เวนคืนตามพระราชบัญญัตินี้

มาตรา ๔ ให้เวนคืนอสังหาริมทรัพย์ ในท้องที่แขวงคลองสามประเวศ เขตลาดกระบัง กรุงเทพมหานคร ภายในแนวเขตตามแผนที่ท้ายพระราชบัญญัตินี้ ซึ่งปรากฏรายชื่อเจ้าของหรือผู้ครอบครองโดยชอบด้วยกฎหมายตามบัญชีท้ายพระราชบัญญัตินี้ ให้แก่การรถไฟแห่งประเทศไทย เพื่อประโยชน์ในการสร้างสถานีบรรจุและแยกสินค้ากล่องรวมทั้งกิจการที่เกี่ยวข้องเพื่อรองรับการขนถ่ายสินค้านำเข้าและส่งออก สำหรับท่าเรือพาณิชย์แหลมฉบังและท่าเรืออื่น

มาตรา ๕ ให้เจ้าหน้าที่เวนคืนเข้าใช้อสังหาริมทรัพย์ที่เวนคืนตามมาตรา ๔ ภายในระยะเวลาสองปีนับแต่วันที่พระราชบัญญัตินี้ใช้บังคับ

มาตรา ๖ ให้รัฐมนตรีว่าการกระทรวงคมนาคมรักษาการตามพระราชบัญญัตินี้

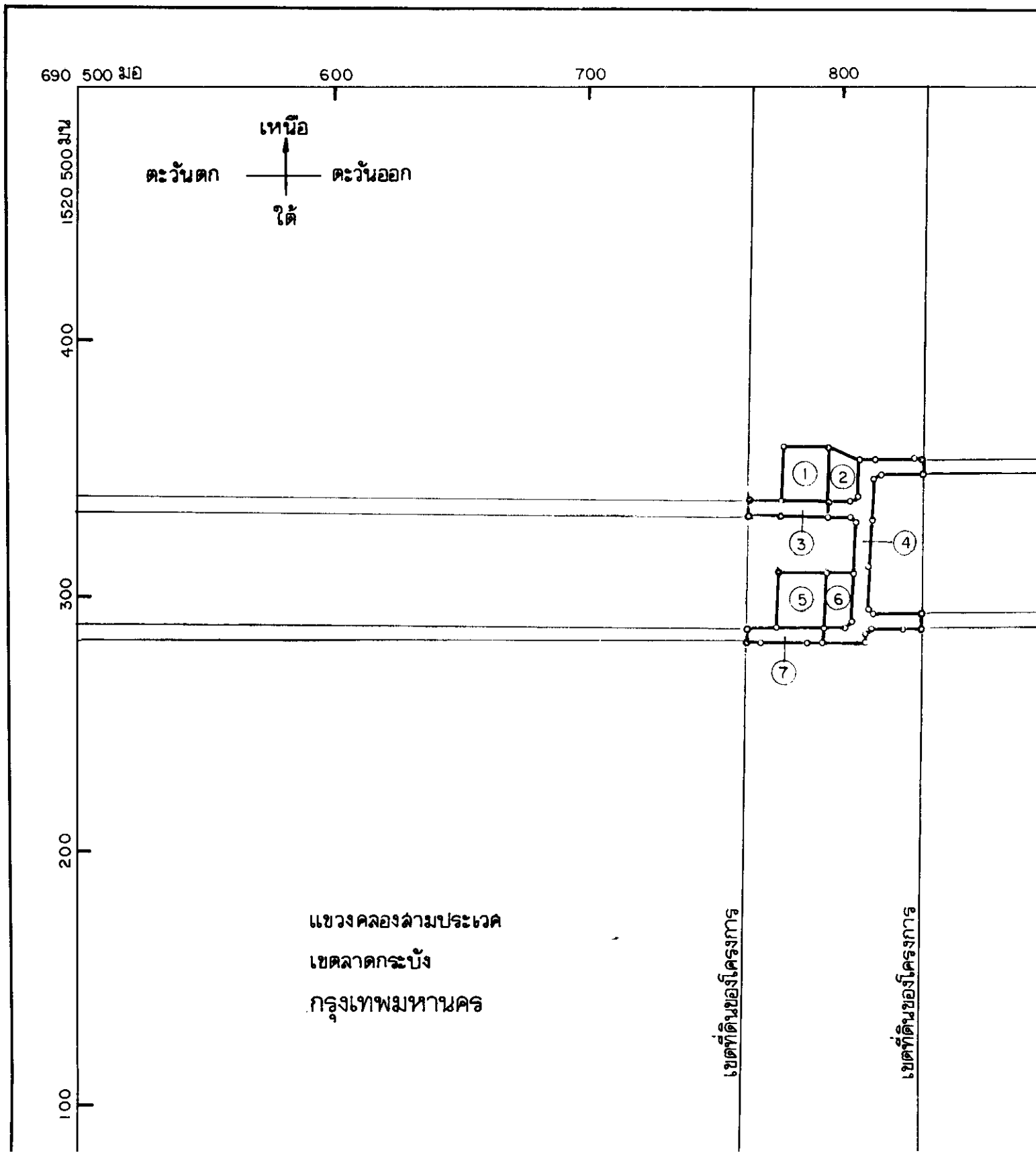
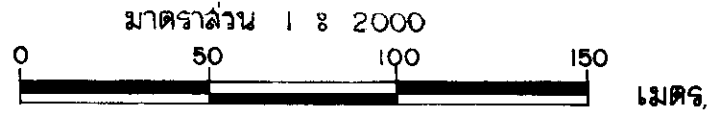
ผู้รับสนองพระบรมราชโองการ

บรรหาร ศิลปอาชา

นายกรัฐมนตรี

แผนที่ท้ายพระราชบัญญัติเวนคืนอสังหาริมทรัพย์
ในท้องที่แขวงคลองสามประเวศ เขตลาดกระบัง กรุงเทพมหานคร

พ.ศ. 2538



100
1520 000 ม.น

690 500 มอ

600

700

800

เครื่องหมาย

————— แนวเขตที่ดินที่ต้องเวนคืน

1520 000 มน 100

700

800


900

691 000 มอ

ที่ดิน



(นายอนุ ธรรมกุล)
หัวหน้าสำนักงานบริหารทรัพย์สิน

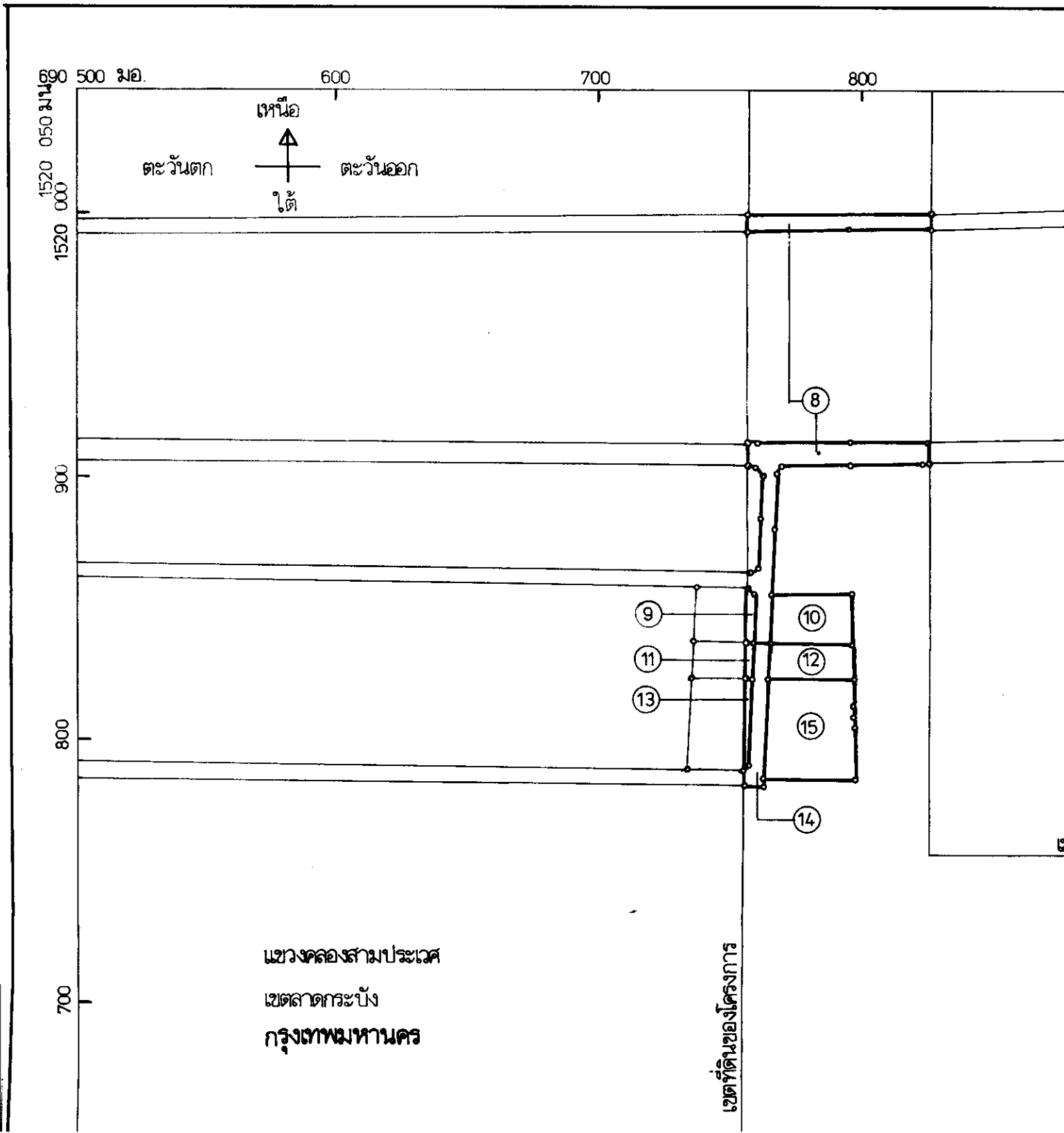



(นายเสมอ เชาว์ไว)
ผู้ว่าการรถไฟแห่งประเทศไทย

แผนที่ท้ายพระราชบัญญัติเวนคืนอสังหาริมทรัพย์
ในท้องที่แขวงคลองสามประเวศ เขตลาดกระบัง กรุงเทพมหานคร

พ.ศ. 2538

มาตราส่วน 1 : 2000




แผนที่ท้ายพระราชบัญญัติเวนคืนอสังหาริมทรัพย์

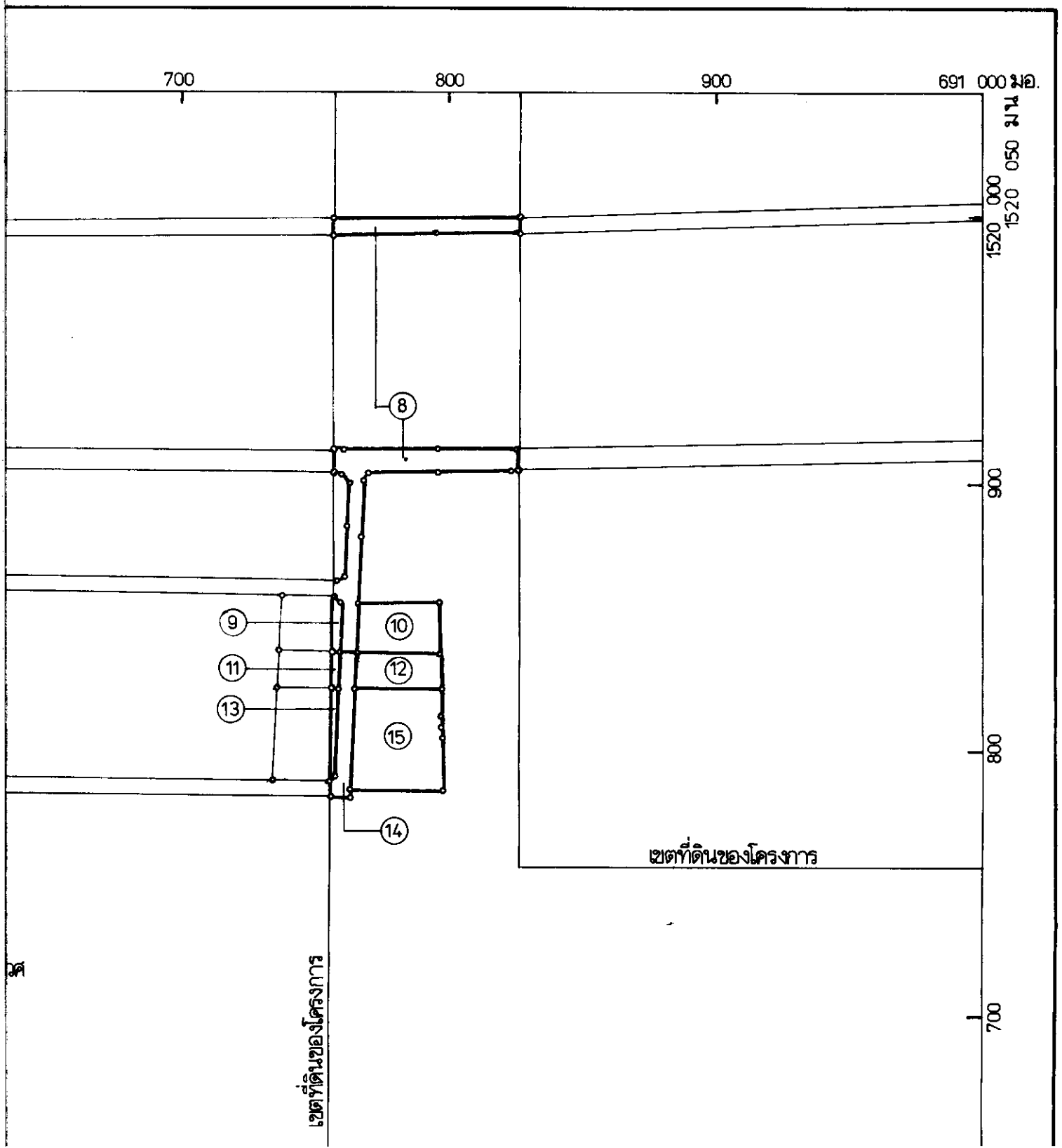
ในท้องที่แขวงคลองสามประเวศ เขตลาดกระบัง กรุงเทพมหานคร

พ.ศ. 2538

มาตราส่วน 1 : 2000



แผนที่หมายเลข 2 / 3



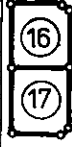
690 500 มอ.
550 มทว. ๗๗

600

700

800

เขต




เครื่องหมาย

— เขตที่ดินที่ต้องเวนคืน

(
หัวหน้า

(น.
ผู้ว่ากา

เขต 17



700

800

900

691 000 มอ.

1519 550 มท. 600

ท้องนา

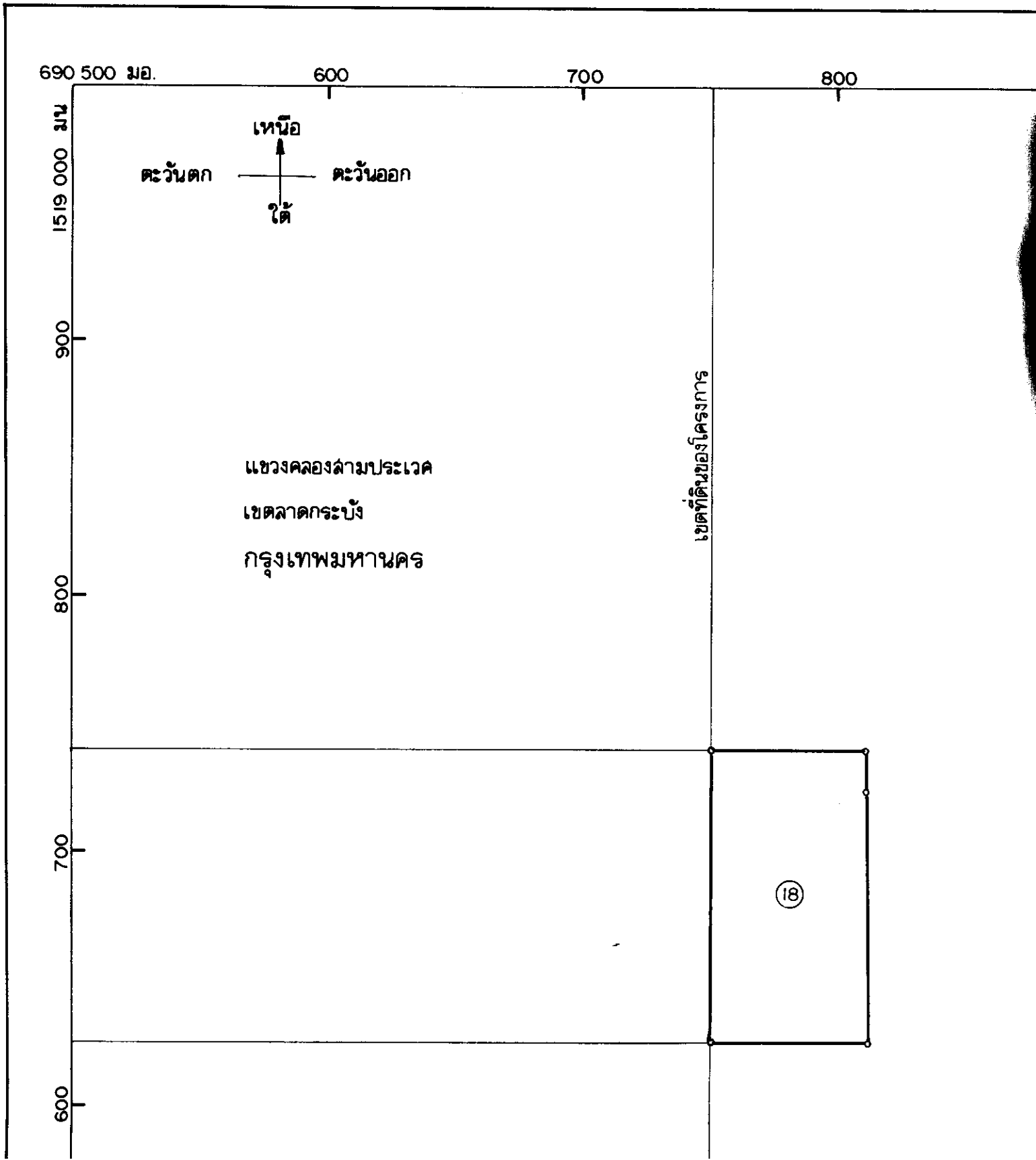
(นายอนุ อรรถมกุล)
หัวหน้าสำนักงานบริหารทรัพย์สิน

(นายเสมอ เชาว์ไว)
ผู้ว่าการรถไฟแห่งประเทศไทย

แผนที่ท้ายพระราชบัญญัติเวนคืนอสังหาริมทรัพย์
ในท้องที่แขวงคลองสามประเวศ เขตลาดกระบัง กรุงเทพมหานคร

พ.ศ. 2538

มาตราส่วน 1 : 2000




แผนที่ท้ายพระราชบัญญัติเวนคืนอสังหาริมทรัพย์

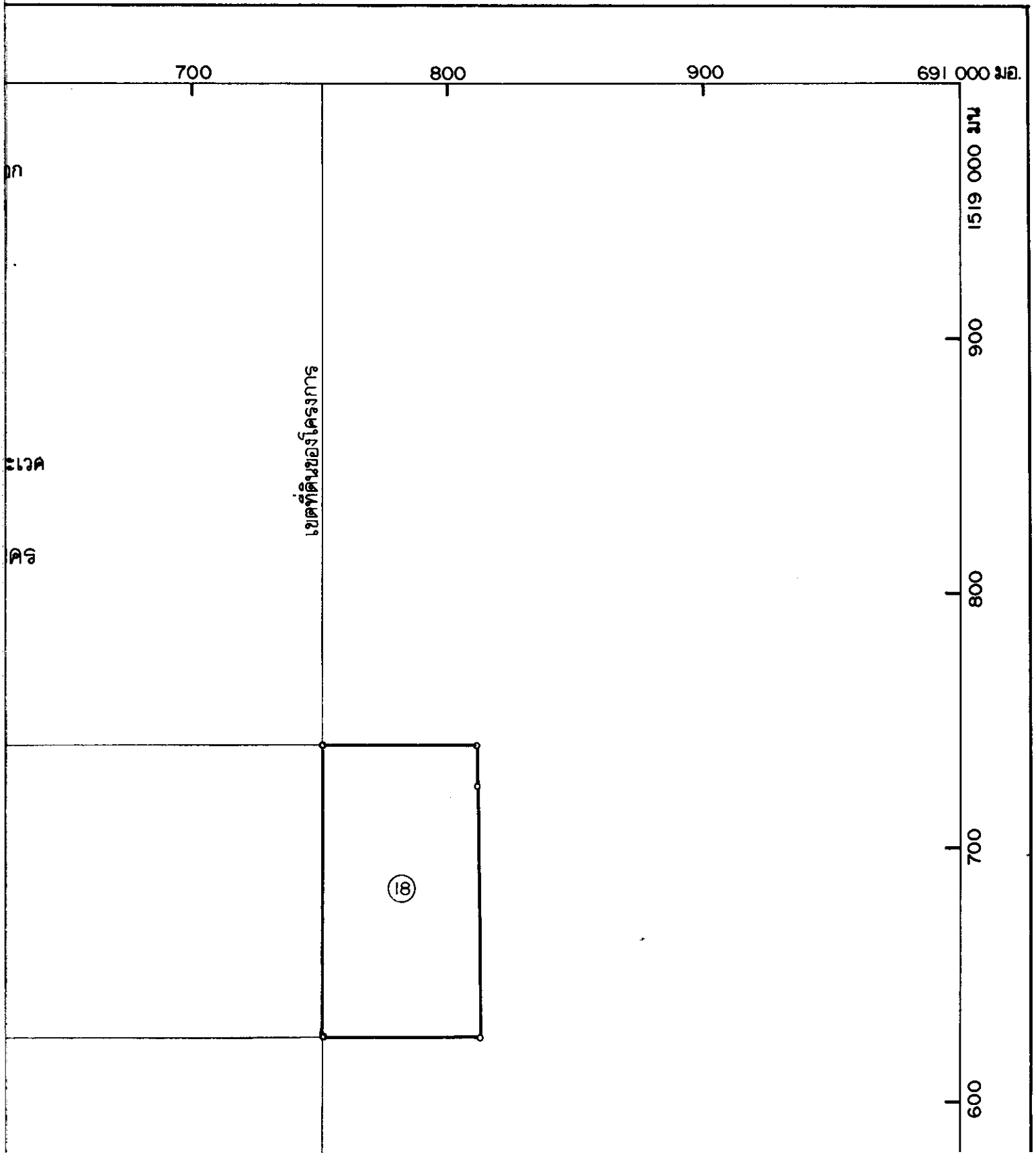
ท้องที่แขวงคลองสามประเวศ เขตลาดกระบัง กรุงเทพมหานคร

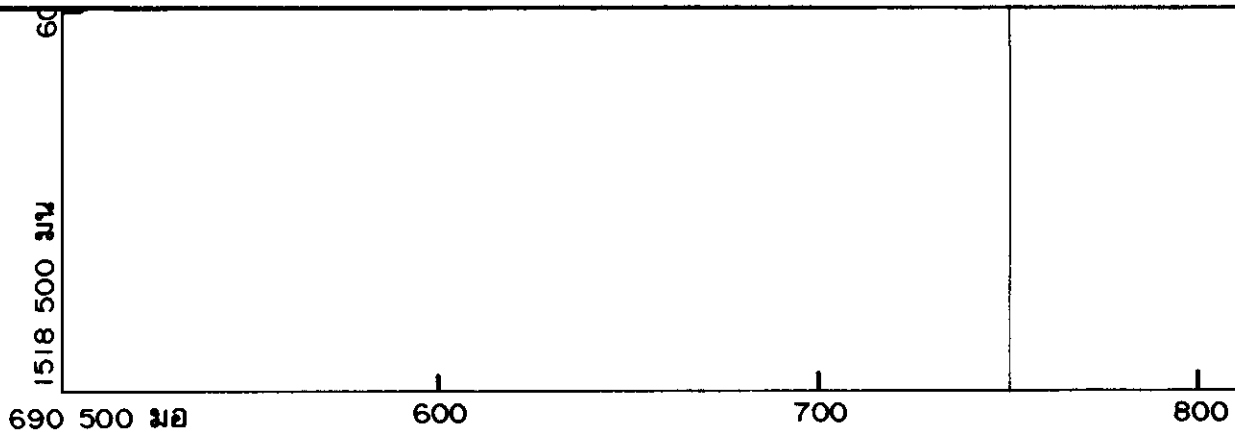
พ.ศ. 2538

มาตราส่วน 1 : 2000



แผนที่หมายเลข 3 / 3





เครื่องหมาย

————— แนวเขตที่ดินที่ต้องเวนคืน

(
หัวหน้า
↓
(
ผู้ว่าก


700


800

900

691 000 มอ

ที่ต้องเวนคืน


(นายธนุ อธรรมกุล)
หัวหน้าสำนักงานบริหารทรัพย์สิน


(นายเสมอ เชาว์ไว)
ผู้ว่าการรถไฟแห่งประเทศไทย

หมายเหตุ :- เหตุผลในการประกาศใช้พระราชบัญญัติฉบับนี้ คือ เนื่องจากการรถไฟแห่งประเทศไทยได้ทำการสำรวจที่ที่จะต้องเวนคืน เพื่อสร้างสถานีบรรจุและแยกสินค้ากล่องรวมทั้งกิจการที่เกี่ยวข้องเพื่อรองรับการขนถ่ายสินค้า นำเข้าและส่งออก สำหรับท่าเรือพาณิชย์แหลมฉบังและท่าเรืออื่น ตามที่ได้มีการกำหนดเขตที่ดินในบริเวณที่ที่จะเวนคืนไว้แล้วตามพระราชกฤษฎีกากำหนดเขตที่ดินในบริเวณที่ที่จะเวนคืน ในท้องที่เขตลาดกระบัง กรุงเทพมหานคร พ.ศ. ๒๕๓๘ เสร็จแล้ว สมควรดำเนินการเพื่อเวนคืนอสังหาริมทรัพย์ดังกล่าวต่อไป จึงจำเป็นต้องตราพระราชบัญญัตินี้