

๒๐๒

ตอนที่ ๔๖ เล่ม ๖๖ ราชกิจจานุเบกษา ๑๖ สิงหาคม ๒๔๘๒

---



พระราชกฤษฎีกา

กำหนดป่ากลางอำเภอ ในท้องที่ตำบล

กำหนดนพคุณ อำเภอบางสะพาน จังหวัด

ประจวบคีรีขันธ์ ให้เป็นป่าสงวน

พ.ศ. ๒๔๘๒

---

ในพระปรมาภิไธยสมเด็จพระเจ้าอยู่หัวภูมิพลอดุลยเดช

รังสิต กรมขนขัยนาทนเรนทร

ผู้สำเร็จราชการแทนพระองค์

ให้ไว้ ณ วันที่ ๘ สิงหาคม พ.ศ. ๒๔๘๒

เป็นปีที่ ๔ ในรัชกาลปัจจุบัน

ตอนที่ ๔๖ เล่ม ๖๖ ราชกิจจานุเบกษา ๑๖ สิงหาคม ๒๔๕๒

โดยที่เป็นการสมควรกำหนดบ้ำกลางอ่าว ในท้องที่  
ตำบลกำเหนิดนพคุณ อำเภอบางสะพาน จังหวัดประจวบ  
คีรีขันธ์ ให้เป็นบ้ำสงวน

พระมหากษัตริย์อัสัยอำนาจตามความในมาตรา ๑๕๗  
ของรัฐธรรมนูญแห่งราชอาณาจักรไทย และมาตรา ๑๐ แห่ง  
พระราชบัญญัติคุ้มครองและสงวนบ้ำ พุทธศักราช ๒๔๘๑  
จึงมีพระบรมราชโองการให้ตราพระราชกฤษฎีกาขึ้นไว้ ดัง  
ต่อไปนี้

มาตรา ๑ พระราชกฤษฎีกานี้เรียกว่า “พระราช  
กฤษฎีกากำหนดบ้ำกลางอ่าว ในท้องที่ตำบลกำเหนิด  
นพคุณ อำเภอบางสะพาน จังหวัดประจวบคีรีขันธ์ ให้เป็น  
บ้ำสงวน พ.ศ. ๒๔๕๒”

มาตรา ๒ พระราชกฤษฎีกานี้ให้ใช้บังคับเมื่อพ้นกำหนด  
สามสิบวันนับแต่วันประกาศในราชกิจจานุเบกษาเป็นต้นไป

มาตรา ๓ ให้บ้ำกลางอ่าว ในท้องที่ตำบลกำเหนิด  
นพคุณ อำเภอบางสะพาน จังหวัดประจวบคีรีขันธ์ ภาย  
ในแนวเขตต์ตามแผนที่ท้ายพระราชกฤษฎีกานี้เป็นบ้ำสงวน

ตอนที่ ๔๖ เล่ม ๖๖ ราชกิจจานุเบกษา ๑๖ สิงหาคม ๒๔๘๒

---

มาตรา ๔ ให้รัฐมนตรีว่าการกระทรวงเกษตรและสหกรณ์  
การตามพระราชกฤษฎีกานี้

ผู้รับสนองพระบรมราชโองการ  
จอมพล ป. พิบูลสงคราม  
นายกรัฐมนตรี

# แผนที่

แสดงเขตต์ป่าท้ายพระราชกฤษฎีกา

กำหนดป่ากลางอ่าว

ในท้องที่ตำบลบางสะพานใหญ่ อำเภอบางสะพาน จังหวัดประจวบคีรีขันธ์

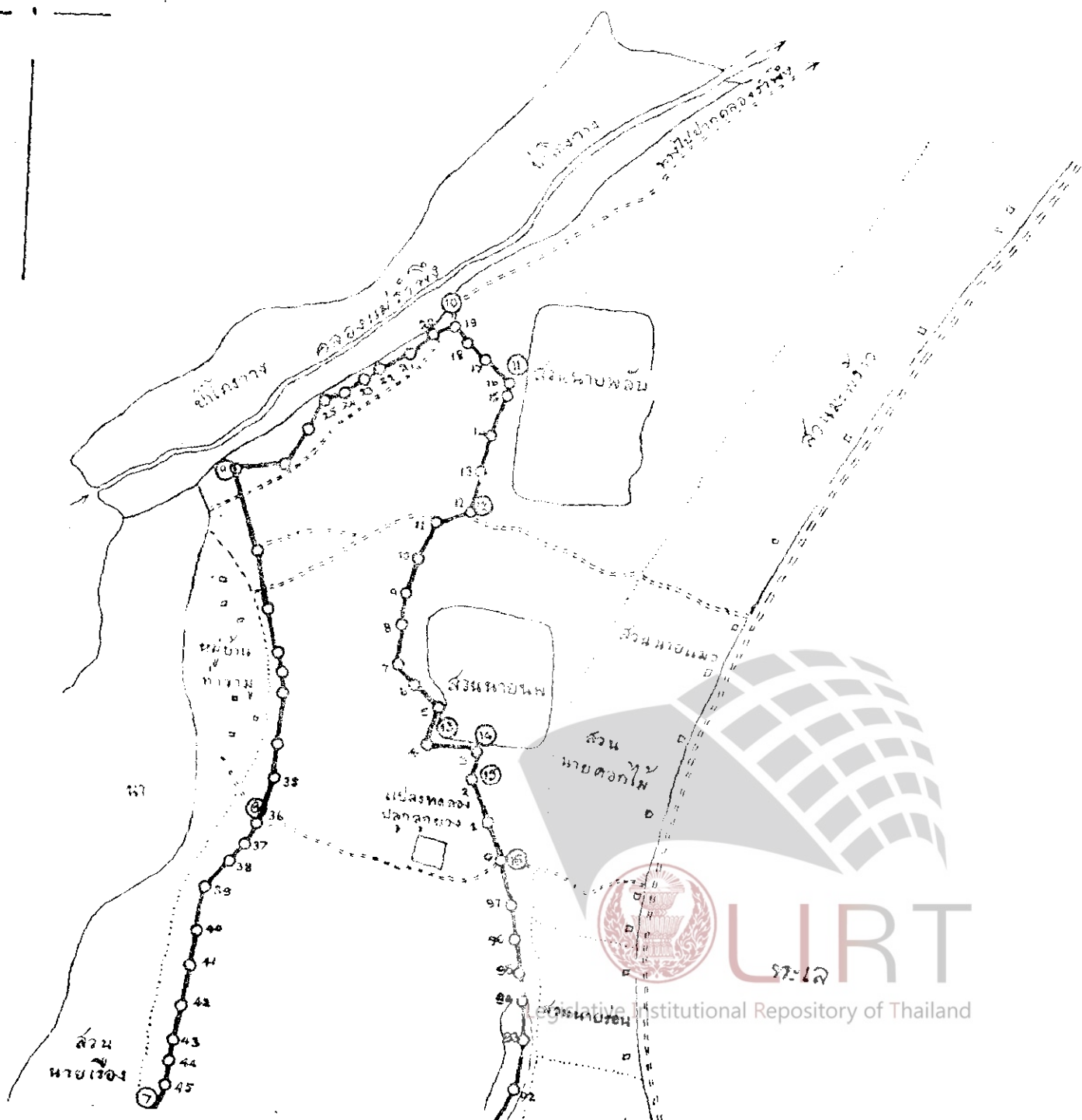
ให้เป็นป่าสงวน พ.ศ. ๒๔๙๒

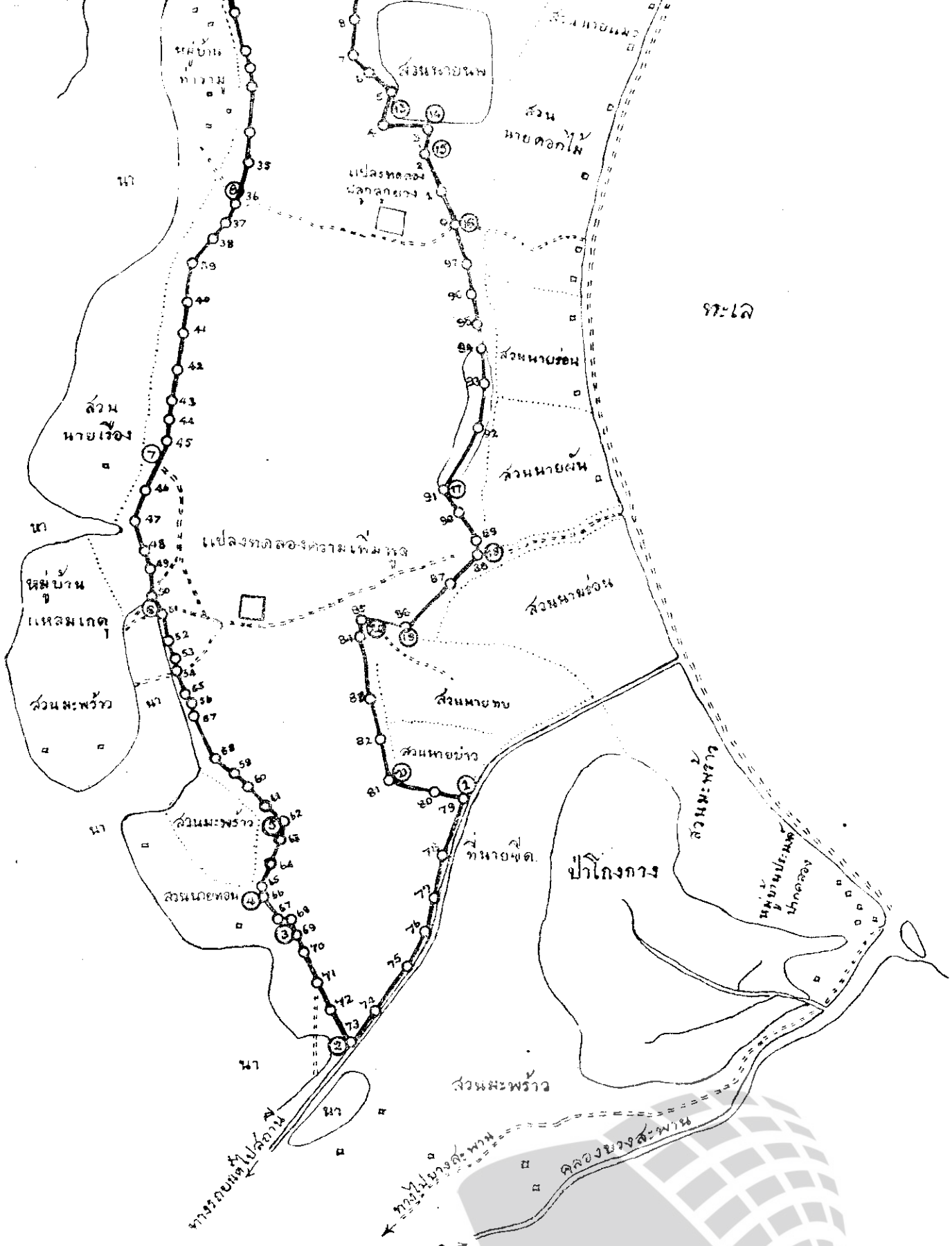
มาตราส่วน ๑ : ๑๕,๐๐๐

เมตร ๕๐๐

๕๐๐ ๑๐๐ ๑๕๐ ๒๐๐



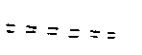

๑ กิโลเมตร





๑๗๖๕

**เครื่องหมาย**

-  ๑๗
- 
- 
- 

- เขตที่ดินที่กำหนดเป็นป่าสงวน
- คลอง
- ทางเดิน
- หมู่บ้าน



**LIRT**

Legislative Institutional Repository of Thailand

วันที่ ๑๗  
๑๕๓๕๑

จำลอง

