

พระราชกฤษฎีกา

กำหนดเขตที่ดินในบริเวณที่ที่จะเวนคืน

เพื่อย้ายทางหลวงแผ่นดินหมายเลข ๓๐๕๑ สายแยกทางหลวง
แผ่นดินหมายเลข ๓๓ (บ้านนา) - สำนักงานพลังงานปรมาณูเพื่อสันติ ตอนแยก
ทางหลวงแผ่นดินหมายเลข ๓๓ (บ้านนา) - บรรจบทางหลวง
แผ่นดินหมายเลข ๓๐๕ (บ้านทองหลาง)

พ.ศ. ๒๕๕๖

ภูมิพลอดุลยเดช ป.ร.

ให้ไว้ ณ วันที่ ๓ เมษายน พ.ศ. ๒๕๕๖

เป็นปีที่ ๕๘ ในรัชกาลปัจจุบัน

พระบาทสมเด็จพระปรมินทรมหาภูมิพลอดุลยเดช มีพระบรมราชโองการโปรดเกล้าฯ ให้
ประกาศว่า

โดยที่เป็นการสมควรกำหนดเขตที่ดินในบริเวณที่ที่จะเวนคืน เพื่อย้ายทางหลวงแผ่นดิน
หมายเลข ๓๐๕๑ สายแยกทางหลวงแผ่นดินหมายเลข ๓๓ (บ้านนา) - สำนักงานพลังงานปรมาณู
เพื่อสันติ ตอนแยกทางหลวงแผ่นดินหมายเลข ๓๓ (บ้านนา) - บรรจบทางหลวงแผ่นดินหมายเลข
๓๐๕ (บ้านทองหลาง) ในท้องที่อำเภอบ้านนา จังหวัดนครนายก

อาศัยอำนาจตามความในมาตรา ๒๒๑ ของรัฐธรรมนูญแห่งราชอาณาจักรไทย และมาตรา ๖๘
วรรคหนึ่ง แห่งพระราชบัญญัติทางหลวง พ.ศ. ๒๕๓๕ อันเป็นพระราชบัญญัติที่มีบทบัญญัติบางประการ
เกี่ยวกับการจำกัดสิทธิและเสรีภาพของบุคคล ซึ่งมาตรา ๒๕ ประกอบกับมาตรา ๓๑ มาตรา ๓๕
มาตรา ๓๖ มาตรา ๔๘ มาตรา ๔๙ มาตรา ๕๐ และมาตรา ๕๑ ของรัฐธรรมนูญแห่งราชอาณาจักรไทย



LIRT

บัญญัติให้กระทำโดยอาศัยอำนาจตามบทบัญญัติแห่งกฎหมาย ประกอบกับมาตรา ๕ วรรคสาม และมาตรา ๖ แห่งพระราชบัญญัติว่าด้วยการเวนคืนอสังหาริมทรัพย์ พ.ศ. ๒๕๓๐ อันเป็นพระราชบัญญัติที่มีบทบัญญัติบางประการเกี่ยวกับการจำกัดสิทธิและเสรีภาพของบุคคล ซึ่งมาตรา ๒๕ ประกอบกับมาตรา ๓๕ มาตรา ๔๘ และมาตรา ๔๙ ของรัฐธรรมนูญแห่งราชอาณาจักรไทย บัญญัติให้กระทำโดยอาศัยอำนาจตามบทบัญญัติแห่งกฎหมาย จึงทรงพระกรุณาโปรดเกล้าฯ ให้ตราพระราชกฤษฎีกาขึ้นไว้ ดังต่อไปนี้

มาตรา ๑ พระราชกฤษฎีกานี้เรียกว่า “พระราชกฤษฎีกากำหนดเขตที่ดินในบริเวณที่จะเวนคืน เพื่อขยายทางหลวงแผ่นดินหมายเลข ๓๐๕๑ สายแยกทางหลวงแผ่นดินหมายเลข ๓๓ (บ้านนา) - สำนักงานพลังงานปรมาณูเพื่อสันติ ตอนแยกทางหลวงแผ่นดินหมายเลข ๓๓ (บ้านนา) - บรรจบทางหลวงแผ่นดินหมายเลข ๓๐๕ (บ้านทองกลาง) พ.ศ. ๒๕๕๖”

มาตรา ๒ พระราชกฤษฎีกานี้ให้ใช้บังคับตั้งแต่วันถัดจากวันประกาศในราชกิจจานุเบกษา เป็นต้นไป

มาตรา ๓ พระราชกฤษฎีกานี้ให้ใช้บังคับได้มีกำหนดสี่ปี

มาตรา ๔ ให้อธิบดีกรมทางหลวงเป็นเจ้าหน้าที่เวนคืนตามพระราชกฤษฎีกานี้

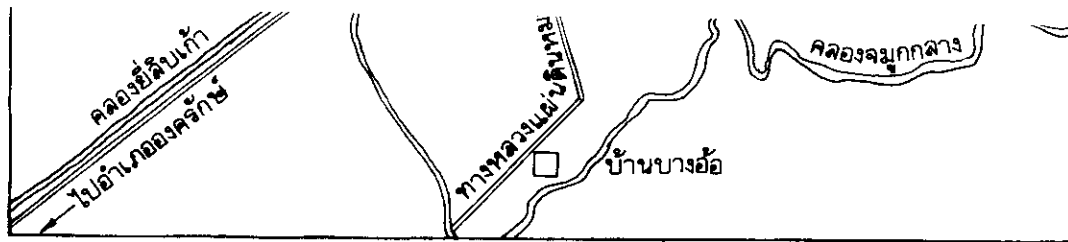
มาตรา ๕ เขตที่ดินในบริเวณที่จะเวนคืนตามพระราชกฤษฎีกานี้ อยู่ในท้องที่อำเภอบ้านนา จังหวัดนครนายก มีส่วนกว้างสองร้อยเมตร ทั้งนี้ ภายในแนวเขตตามแผนที่ท้ายพระราชกฤษฎีกานี้

มาตรา ๖ ให้รัฐมนตรีว่าการกระทรวงคมนาคมรักษาการตามพระราชกฤษฎีกานี้

ผู้รับสนองพระบรมราชโองการ








พันตำรวจโท ทักษิณ ชินวัตร

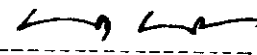
นายกรัฐมนตรี




เครื่องหมาย

๐๑ ๐๕ ๐๐

-  แนวเขตที่ดินในบริเวณที่จะเวนคืน
-  ทางหลวง ถนน ซอย
-  สะพาน
-  แม่น้ำ คลอง ห้วย
-  ที่ว่าการอำเภอ สำนักงานเขต
-  หมู่บ้าน บ้าน
-  วัด ศาลากลาง


 (นายนิยม ปั้นบำรุงกิจ)
 ผู้อำนวยการสำนักงานจัดกรรมสิทธิ์ที่ดิน


 (นายจวิฑ์ อุนพงษ์)
 อธิบดีกรมทางหลวง

หมายเหตุ :- เหตุผลในการประกาศใช้พระราชกฤษฎีกาฉบับนี้ คือ เนื่องจากมีความจำเป็นจะต้องขยายทางหลวงแผ่นดินหมายเลข ๓๐๕๑ สายแยกทางหลวงแผ่นดินหมายเลข ๓๓ (บ้านนา) - สำนักงานพลังงานปรมาณูเพื่อสันติ ตอนแยกทางหลวงแผ่นดินหมายเลข ๓๓ (บ้านนา) - บรจบบทางหลวงแผ่นดินหมายเลข ๓๐๕ (บ้านทองหลาง) ในท้องที่อำเภอบ้านนา จังหวัดนครนายก เพื่ออำนวยความสะดวกและความรวดเร็วแก่การจราจรและการขนส่งอันเป็นกิจการสาธารณูปโภค ในการนี้สมควรกำหนดเขตที่ดินในบริเวณที่จะเวนคืนในท้องที่ดังกล่าวเพื่อให้เจ้าหน้าที่หรือผู้ซึ่งได้รับมอบหมายจากเจ้าหน้าที่มีสิทธิเข้าไปทำการสำรวจและเพื่อทราบข้อเท็จจริงเกี่ยวกับอสังหาริมทรัพย์ที่จะต้องเวนคืนที่แน่นอน จึงจำเป็นต้องตราพระราชกฤษฎีกานี้