

ยโสธร

amazing
THAILAND



๑๐...น่าเที่ยว

๑๐...น่าเที่ยว



บุญบั้งไฟโสธร



ธาตุก่องข้าวน้อย



พระธาตุกุฉินารายณ์



พิพิธภัณฑสถานควนคาก



ประเพณีการแห่มาลัยข้าวตอก



แบบประเมินความพึงพอใจ
เอกสารท่องเที่ยว
Satisfaction Questionnaire of
Tourist Information Brochures



สารบัญ

การเดินทาง	๗
สถานที่ท่องเที่ยว	๘
อำเภอเมืองยโสธร	๘
อำเภอยางชุมนู	๑๔
อำเภอเลิงนกทา	๑๕
อำเภอไทยเจริญ	๑๖
อำเภอป่าดัว	๑๗
อำเภอคำเขื่อนแก้ว	๑๘
อำเภอมหาชนะชัย	๑๙
เทศกาลงานประเพณี	๒๑
สินค้าพื้นเมือง	๒๓
ร้านจำหน่ายสินค้าที่ระลึก	๒๔
ตัวอย่างรายการนำเที่ยว	๒๕
ข้อเสนอแนะในการท่องเที่ยว	๒๕
แผนที่	๒๖
หมายเลขโทรศัพท์สำคัญ	๓๐
ศูนย์บริการข่าวสารท่องเที่ยว ททท.	๓๑



บุญบั้งไฟโยธธ

โยธธ

เมืองบั้งไฟโก้ แดงโมหวน หมอนขวานผ้าขิด แหล่งผลิตข้าวหอมมะลิ

ยโสธร จากพงศาวดารบันทึกไว้ว่าเมื่อราวปี พ.ศ. ๒๓๔๐ พระเจ้าวรวงศา (พระวอ) เสนาบดีเก่าเมืองเวียงจันทน์กับสมัครพรรคพวกเดินทางอพยพจะไปอาศัยอยู่กับเจ้านครจำปาศักดิ์ เมื่อเดินทางถึง “บ้านสิงห์ท่า” หรือ “เมืองสิงห์ท่า” เห็นว่าเป็นทำเลที่ดี จึงได้ตั้งหลักปักฐานและสร้างเมืองขึ้น ต่อมาในปี พ.ศ. ๒๓๕๗ พระบาทสมเด็จพระพุทธเลิศหล้านภาลัย ได้ทรงพระกรุณาโปรดเกล้าฯ ให้ยกฐานะบ้านสิงห์ท่าขึ้นเป็น “เมืองยโสธร” ขึ้นตรงต่อกรุงเทพมหานคร มีเจ้าเมืองดำรงบรรดาศักดิ์เป็นพระสุนทรราชวงศา และในปี พ.ศ. ๒๕๑๕ ได้ยกฐานะขึ้นเป็นจังหวัดยโสธร

จังหวัดยโสธรมีเนื้อที่ประมาณ ๔,๑๖๑ ตารางกิโลเมตร แบ่งออกเป็น ๙ อำเภอ ได้แก่ อำเภอเมืองยโสธร อำเภอทรายมูล อำเภอกุดชุม อำเภอเลิงนกทา อำเภอไทยเจริญ อำเภอป่าดู่ อำเภอคำเขื่อนแก้ว อำเภอค้อวัง และอำเภอมหาชนะชัย

ระยะทางจากจังหวัดอุบลราชธานีไปจังหวัดใกล้เคียง

จังหวัดอำนาจเจริญ	๕๔	กิโลเมตร
จังหวัดอุบลราชธานี	๙๘	กิโลเมตร
จังหวัดศรีสะเกษ	๑๕๙	กิโลเมตร
จังหวัดร้อยเอ็ด	๗๑	กิโลเมตร

ระยะทางจากอำเภอเมืองยโสธรไปอำเภอต่างๆ

อำเภอทรายมูล	๑๘	กิโลเมตร
อำเภอเลิงนกทา	๖๙	กิโลเมตร
อำเภอไทยเจริญ	๕๐	กิโลเมตร
อำเภอป่าดู่	๒๘	กิโลเมตร
อำเภอคำเขื่อนแก้ว	๒๓	กิโลเมตร
อำเภอมหาชนะชัย	๔๑	กิโลเมตร

การเดินทาง

รถยนต์ จากกรุงเทพฯ สามารถไปได้ ๒ เส้นทางหลัก ได้แก่

๑. ใช้ทางหลวงหมายเลข ๑ (ถนนพหลโยธิน) ถึงจังหวัดสระบุรี เลี้ยวขวาเข้าทางหลวงหมายเลข ๒ (ถนนมิตรภาพ) ผ่านตัวเมืองนครราชสีมา จากนั้นเลี้ยวขวาเข้าทางหลวงหมายเลข ๒๐๗ จนถึงอำเภอประทาย ต่อด้วยทางหลวงหมายเลข ๒๐๒ ผ่านอำเภอพยัคฆภูมิพิสัย จังหวัดมหาสารคาม อำเภอกษัตริย์ศึกและอำเภอสวรรณภูมิ จังหวัดร้อยเอ็ด จนถึงจังหวัดยโสธร รวมระยะทางประมาณ ๕๓๑ กิโลเมตร

๒. ใช้ทางหลวงหมายเลข ๑ (ถนนพหลโยธิน) ถึงจังหวัดสระบุรี เลี้ยวขวาเข้าทางหลวงหมายเลข ๒ (ถนนมิตรภาพ) ผ่านตัวเมืองนครราชสีมา ผ่านอำเภอพิมาย จนถึงอำเภอบ้านไผ่ แล้วแยกขวาเข้าทางหลวงหมายเลข ๒๓ ผ่านอำเภอบรบือ จังหวัดมหาสารคาม อำเภอวัชบุรีและอำเภอสลภูมิ จังหวัดร้อยเอ็ด จนถึงจังหวัดยโสธร รวมระยะทางประมาณ ๖๐๐ กิโลเมตร

รถโดยสารประจำทาง

จากสถานีขนส่งผู้โดยสารกรุงเทพฯ (จตุจักร) ถนนกำแพงเพชร ๒ มีรถปรับอากาศให้บริการไปจังหวัดยโสธรทุกวัน สอบถามข้อมูลได้ที่

- บริษัท ขนส่ง จำกัด โทร. ๑๔๙๐, ๐ ๒๙๓๖ ๒๘๕๒-๖๖ สำนักงานยโสธร โทร. ๐ ๔๕๗๑ ๒๙๖๕ หรือ www.transport.co.th

- บริษัท นครชัยแอร์ จำกัด โทร. ๑๖๒๔ หรือ www.nakhonchaiair.com หรือสอบถามข้อมูลได้ที่ สถานีขนส่งผู้โดยสารจังหวัดยโสธร โทร. ๐ ๔๕๗๑ ๔๕๐๐

รถไฟ จากสถานีรถไฟกรุงเทพ (หัวลำโพง) มีบริการรถไฟ สายกรุงเทพฯ-อุบลราชธานี จากนั้นต่อรถโดยสารไปจังหวัดยโสธร ระยะทางประมาณ ๑๑๑ กิโลเมตร สอบถามข้อมูลได้ที่ การรถไฟแห่งประเทศไทย โทร. ๑๖๙๐, ๐ ๒๒๒๐ ๔๓๓๔, ๐ ๒๒๒๐ ๔๒๖๑ หรือ www.railway.co.th

เครื่องบิน มีเที่ยวบินให้บริการจากท่าอากาศยานนานาชาติดอนเมือง (กรุงเทพฯ) ไปยังท่าอากาศยานนานาชาติอุบลราชธานี ตั้งอยู่ เลขที่ ๒๙๗ ถนนเทพโยธี อำเภอเมืองอุบลราชธานี โทร. ๐ ๔๕๒๔ ๕๖๑๒ ต่อ ๒๑๕๒

จากนั้นใช้บริการรถแท็กซี่มิเตอร์ รถสามล้อเครื่อง หรือจักรยานยนต์รับจ้าง จากท่าอากาศยานนานาชาติอุบลราชธานีไปยังสถานีขนส่งผู้โดยสารจังหวัดอุบลราชธานี และต่อรถโดยสารประจำทางมายังจังหวัดยโสธร ระยะทางประมาณ ๑๐๐ กิโลเมตร สอบถามข้อมูลเที่ยวบินได้ที่

- **สายการบิน นกแอร์** โทร. ๑๓๑๘ หรือ www.nokair.com
- **สายการบิน ไทยไลอ้อนแอร์** โทร. ๐ ๒๕๒๙ ๙๙๙๙ หรือ www.lionairthai.com
- **สายการบิน ไทยสมายล์** โทร. ๑๑๘๑, ๐ ๒๑๑๘ ๘๘๘๘ หรือ www.thaismileair.com
- **สายการบิน ไทยแอร์เอเชีย** www.airasia.com

นอกจากนี้ยังมีเที่ยวบินจากท่าอากาศยานนานาชาติดอนเมือง (กรุงเทพฯ) ไปยังท่าอากาศยานร้อยเอ็ด จากนั้นต่อรถโดยสารประจำทางไปยังจังหวัดยโสธร ระยะทาง ๖๓ กิโลเมตร สอบถามข้อมูลเที่ยวบินได้ที่

- **สายการบิน ไทยแอร์เอเชีย** www.airasia.com

การเดินทางภายในจังหวัดยโสธร

ภายในตัวเมืองยโสธรมีรถสองแถว สามล้อเครื่อง และจักรยานยนต์วิ่งให้บริการรอบเมือง จุดจอดรถหลัก เช่น สถานีขนส่งผู้โดยสารจังหวัดยโสธร ตลาดเทศบาล เป็นต้น และมีรถโดยสารประจำทางวิ่งระหว่างอำเภอ

การเดินทางจากจังหวัดยโสธรไปจังหวัดใกล้เคียง

จากสถานีขนส่งผู้โดยสารจังหวัดยโสธร มีรถโดยสารและรถตู้ให้บริการไปยังจังหวัดต่างๆ เช่น อุบลราชธานี อำนาจเจริญ มุกดาหาร และร้อยเอ็ด

สถานที่ท่องเที่ยว

อำเภอเมืองยโสธร

สวนสาธารณะพญาแถน ตั้งอยู่ถนนแจ้งสนิท (ทางหลวงหมายเลข ๒๓) ติดกับอ่างเก็บน้ำลำทวน ภายในสวนพญาแถนมีสวนไม้ดอกไม้ประดับ สังคีตศาลา (เวทีการแสดงกลางแจ้ง) สนามเด็กเล่น และสวนสุขภาพ นอกจากนี้ยังเป็นสถานที่จัดงานบั้งไฟประจำปี (พญาแถนเป็นชื่อของเทพเจ้าแห่งฝน ตามความเชื่อของชาวอีสานว่าเมื่อถึงเดือนหก จะต้องทำบั้งไฟจุดขึ้นไปบนท้องฟ้าถวายพญาแถน ฝนจะได้ตกต้องตามฤดูกาล) และยังใช้เป็นสถานที่จัดงานแข่งเรือสั้น (เรือหาปลา) ประจำปี และงานสงกรานต์อีกด้วย

พิพิธภัณฑสถานควนคาก (พิพิธภัณฑสถานควนคาง)

ตั้งอยู่ริมอ่างเก็บน้ำลำทวน บริเวณสวนสาธารณะพญาแถน ลักษณะเป็นอาคารสูง ๕ ชั้น จำลองรูปร่างคางคกตัวสูงใหญ่ ภายในตัวอาคารจัดแสดงนิทรรศการบอกเล่าตำนานการสู้รบระหว่างพญาควนคากกับพญาแถน อันเป็นที่มาของประเพณีบุญบั้งไฟ รวมถึงข้อมูล



สวนสาธารณะพญาแถน



พิพิธภัณฑสถานพญาคนคาง (พิพิธภัณฑสถานคางคก)

ทางชีววิทยาของคางคกสายพันธุ์ต่างๆ ประเพณีฮีต ๑๒ อัตลักษณ์เมืองยโสธร และชั้นบนสุดของอาคาร บริเวณปากพญาคนคางยังเป็นจุดชมวิวดัวเมือง ยโสธรและแม่น้ำทวน

ใกล้เคียงกันเป็นที่ตั้งของ พิพิธภัณฑสถานพญานาค ภายใน จัดแสดงเรื่องราวเกี่ยวกับตำนานพญานาคและงูใหญ่ ทั่วโลก รวมถึงความเชื่อและประเพณีสำคัญของ ภาคอีสานที่เกี่ยวกับพญานาค เป็นการใช้แสงสีเสียง ในการนำเสนอได้อย่างน่าสนใจ

ทั้งพิพิธภัณฑสถานพญาคนคางและพิพิธภัณฑสถานพญานาค เปิดให้เข้าชมวันพุธ-วันจันทร์ (ปิดวันอังคาร) โดย วันธรรมดา เปิดให้เข้าชมเวลา ๑๐.๐๐-๑๖.๓๐ น. วันเสาร์-อาทิตย์ เปิดให้เข้าชมเวลา ๐๙.๐๐-๑๗.๐๐ น. ค่าเข้าชม : ชาวจังหวัดยโสธร คนละ ๒๐ บาท คนต่างจังหวัดและชาวต่างชาติ คนละ ๔๐ บาท สอบถามข้อมูลได้ที่ สำนักงานจังหวัดยโสธร โทร. ๐ ๔๕๗๑ ๔๒๑๑



พระธาตุยโสธร หรือ พระธาตุอานนท์ วัดมหาธาตุ

วัดมหาธาตุ พระอารามหลวง ตั้งอยู่ถนนวชิราวุธเขตเทศบาลในเมือง เป็นวัดคู่บ้านคู่เมืองของยโสธรมาตั้งแต่แรกสร้างเมือง โบราณสถานที่สำคัญในวัด ได้แก่ **พระพุทธรูปยโสธร** หรือ **พระแก้วหยดน้ำค้าง** เป็นพระพุทธรูปปางสมาธิ ศิลปะสมัยเชียงแสน สร้างจากเนื้อแก้วใส ขนาดหน้าตักกว้าง ๑.๙ นิ้ว เป็นพระคู่บ้านคู่เมืองของยโสธรที่พระบาทสมเด็จพระนั่งเกล้าเจ้าอยู่หัว รัชกาลที่ ๓ โปรดเกล้าฯ พระราชทานให้พระสุนทรราชวงศาเจ้าเมืองยโสธรคนแรก

พระธาตุยโสธร หรือ พระธาตุอานนท์ ตั้งอยู่หน้าพระอุโบสถ เป็นพระธาตุรุ่นเก่าที่สำคัญองค์หนึ่งในภาคอีสาน เจดีย์ทรงสี่เหลี่ยมส่วนยอดคล้ายพระธาตุพนม ภายในพระธาตุบรรจุอัฐิธาตุของพระอานนท์ การก่อสร้างได้รับอิทธิพลศิลปะลาวที่นิยมสร้างขึ้นเมื่อปลายสมัยกรุงศรีอยุธยาถึง

ต้นรัตนโกสินทร์ ตรงกับประวัติการตั้งเมืองและประวัติของวัดมหาธาตุฉบับหนึ่งว่า พระธาตุฯ สร้างราวปี พ.ศ. ๒๓๒๑ โดยท้าวหน้า ท้าวคำสิงห์ ท้าวคำผา ซึ่งเดิมเป็นเสนาบดีเก่าของกรุงศรีสัตนาคนหุต (เวียงจันทน์) ต่อมาได้อพยพผู้คนภายใต้การนำของพระวอ พระตา ราวปี พ.ศ. ๒๓๑๓-๒๓๑๔ มาตั้งถิ่นฐาน ณ ที่นี้

ลักษณะพระธาตุมีฐานรูปสี่เหลี่ยมจัตุรัส ยาวด้านละ ๘๑ เมตร ก่ออิฐถือปูน เอาจานคอดเป็นรูปบัวคว่ำบัวหงาย เหนือขึ้นไปเป็นเรือนธาตุ มีซุ้ม ๔ ทิศ ประดิษฐานพระพุทธรูปประทับยืน ส่วนยอดธาตุมียอดปลีเล็กแซมทั้ง ๔ ด้าน ยอดกลางทรงสี่เหลี่ยมสอบ มี ๒ ชั้น รูปแบบการก่อสร้างคล้ายกับพระธาตุก่อข้าน้อย และท้าวจจะจัดให้มีงานสมโภชพระธาตุอานนท์ขึ้นเป็นประจำทุกปีในเดือนมีนาคม

หอไตร เป็นที่เก็บคัมภีร์ใบลานของวัด ตั้งอยู่กลางสระน้ำทางทิศตะวันออกเฉียงเหนือของพระธาตุ เป็นรูปสี่เหลี่ยมผืนผ้า ลักษณะแบบหอไตรภาคอีสานทั่วไป มีทางเดินโดยรอบติดกันใต้ชายคา บริเวณนี้เป็นที่เก็บรักษาตู้พระธรรม หีบพระธรรม เสลียงชั้นวางคัมภีร์ซึ่งนำมาจากเวียงจันทน์ ชุมประตู่และบ้านประตู่ไม้สลักลวดลายเครือเถาลงรักปิดทองอย่างสวยงาม การตกแต่งฝาผนังมีลวดลายเป็นลักษณะผสมแบบภาคกลาง สันนิษฐานว่าหอไตรสร้างขึ้นในสมัยรัชกาลที่ ๔-๕ แห่งกรุงรัตนโกสินทร์



หอไตร วัดมหาธาตุ



ย่านเมืองเก่าบ้านสิงห์ท่า

ย่านเมืองเก่าบ้านสิงห์ท่า ตั้งอยู่บริเวณคุ้มบ้านสิงห์ท่า ในเขตเทศบาลเมืองยโสธร เป็นย่านการค้าตั้งแต่สมัยโบราณและได้เจริญขึ้นเมื่อสมัยฝรั่งเศสเข้ามา มีอิทธิพลมากในภูมิภาคนี้ ช่วงนั้นเองผู้ที่มีฐานะดีได้มีการนำเข้าช่างฝีมือจากเวียดนามจำนวนมากเข้ามาสร้างบ้านเรือน ทำให้บ้านเรือนมีสถาปัตยกรรมแบบจีนผสมยุโรป (ซิโนโปรตุกีส) ที่งดงาม ปัจจุบันยังปรากฏให้เห็นบนถนนศรีสุนทร นครชุม อุทัยรามฤทธิ์ และวิหะชะรังค์ บางแห่งยังคงความสมบูรณ์อยู่มาก บอกลึบรยากาศของความเป็นอดีต สร้างเสน่ห์ให้บ้านสิงห์ท่าสวยงามมาจนทุกวันนี้ และในย่านนี้เป็นแหล่งทำปลาต้มและลอดช่องยโสธร ของฝากชื่อดังที่ไม่ควรพลาดชิมอีกด้วย

พระธาตุก่องข้าวน้อย ตั้งอยู่ในเขตวัดพระธาตุก่องข้าวน้อย ตำบลตาตทอง สร้างในพุทธศตวรรษที่ ๒๓-๒๕ ตรงกับสมัยอยุธยาตอนปลาย พระธาตุก่องข้าวน้อยเป็นเจดีย์เกาสัณเฑาะพุ่ม ก่ออิฐถือปูน รูปทรงแปลกไปจากเจดีย์โดยทั่วไปคือมีลักษณะเป็นก่องข้าว บริเวณด้านหลังพระธาตุมีพระพุทธรูปอยู่องค์หนึ่งก่อด้วยอิฐ ชาวบ้านนับถือว่าศักดิ์สิทธิ์มาก และในเดือนห้าจะมีผู้คนนิยมมาสงกราน้ำพระและปิดทอง เชื่อกันว่าถ้าไม่ทำเช่นนั้นฝนจะแล้งในปีนั้น

พระธาตุก่องข้าวน้อยมีประวัติความเป็นมาที่น่าสนใจซึ่งผิดไปจากปูชนียสถานแห่งอื่นๆ ที่มักเกี่ยวข้องกับเรื่องพุทธศาสนา แต่ประวัติความเป็นมาของพระธาตุก่องข้าวน้อยกลับเป็นเรื่องของหนุ่มสาวนาที่ทำนาตั้งแต่เช้าจนเพล มารดาส่งข้าวสลายเกิดหิวข้าวจนตาลาย อารมณ์ชั่ววูบทำให้เขากระทำมาตุฆาต

ด้วยสาเหตุเพียงว่าข้าวที่เอามาส่งจะน้อยไปไม่พอกิน ครั้นเมื่อกินข้าวอิ่มแล้ว ข้าวยังไม่หมดจึงได้สติคิดสำนึกผิดที่กระทำรุนแรงต่อมารดาของตนเองจนถึงแก่ความตาย จึงได้สร้างพระธาตุก่องข้าวน้อยแห่งนี้ขึ้น เพื่อเป็นการอุทิศส่วนกุศลขอโทษกรรมและล้างบาปที่ตนกระทำมาตุฆาต

นอกจากนี้ที่บริเวณบ้านตาตทอง กรมศิลปากรได้ดำเนินการขุดค้นเรื่องราวของมนุษย์สมัยก่อนประวัติศาสตร์ ได้ค้นพบโครงกระดูกมนุษย์สมัยก่อนประวัติศาสตร์ และภาชนะลายเขียนสีแบบบ้านเชียง





การเดินทาง จากตัวเมืองยโสธร ใช้ทางหลวงหมายเลข ๒๑๖๙ (ยโสธร-กุดชุม) จะพบทางแยกซ้ายเลี้ยวเข้าหมู่บ้านทุ่งนางโกล รวมระยะทางจากตัวเมืองยโสธร ๑๑ กิโลเมตร

หมู่บ้านนาสะไมย์ ตั้งอยู่ใกล้กับบ้านทุ่งนางโกล ตำบลนาสะไมย์ มีชื่อเสียงในเรื่องการจักสานไม้ไผ่ การแกะสลักเกวียน การทำหมอนขิด และผลิตภัณฑ์เครื่องทองเหลือง โดยชาวบ้านในพื้นที่จะรวมกลุ่มกันผลิตงานฝีมือเพื่อจำหน่ายทั้งปลีกและส่ง นักท่องเที่ยวที่สนใจสามารถเดินเที่ยวชมในหมู่บ้านและซื้อหาหรือสั่งทำผลิตภัณฑ์เหล่านี้กับชาวบ้าน

บ้านทุ่งนางโกล มีชื่อเสียงในการจักสานไม้ไผ่

การเดินทาง จากตัวเมืองยโสธร ใช้ทางหลวงหมายเลข ๒๓ (ยโสธร-อุบลราชธานี) จนถึงเขตตำบลตาตทอง เลี้ยวซ้ายไปอีก ๑ กิโลเมตร ถึงพระธาตุก่องข้าวน้อย รวมระยะทางจากตัวเมือง ๙ กิโลเมตร

หมู่บ้านทุ่งนางโกล อยู่ตำบลทุ่งนางโกล เป็นหมู่บ้านที่มีชื่อเสียงในการจักสานไม้ไผ่ เพื่อเป็นเครื่องใช้ในครัวเรือนและของที่ระลึก เช่น กระติบข้าว ภาชนะนั่งข้าว กระบุง ตะกร้า ฯลฯ นักท่องเที่ยวที่สนใจสามารถเดินเที่ยวชมในหมู่บ้านและซื้อหาหรือสั่งทำผลิตภัณฑ์เหล่านี้กับชาวบ้านในหมู่บ้านได้โดยตรง สอบถามข้อมูลได้ที่ องค์การบริหารส่วนตำบลทุ่งนางโกล โทร. ๐ ๔๕๗๖ ๐๘๗๐



การแกะสลักเกวียนจำลอง บ้านนาสะไมย์



หอไตร วัดสระไตรนุรักษ์

ในหมู่บ้านได้โดยตรง สอบถามข้อมูลได้ที่ องค์การบริหารส่วนตำบลนาสะไมย์ โทร. ๐ ๔๕๗๕ ๖๙๕๙ กลุ่มผลิตเครื่องจักสานและเกวียน โทร. ๐๘ ๔๙๕๘ ๕๖๙๓

การเดินทาง จากตัวเมืองยโสธร ใช้ทางหลวงหมายเลข ๒๑๖๙ (ยโสธร-กุดชุม) ผ่านทางเข้าหมู่บ้านทุ่งนางโอก ตรงต่อไปไม่กี่ไกลจะพบแยกขวา เลี้ยวเข้าหมู่บ้านนาสะไมย์ รวมระยะทางจากตัวเมืองยโสธร ๑๙ กิโลเมตร

อำเภอทรายมูล

หอไตร วัดสระไตรนุรักษ์ ตั้งอยู่ในวัดสระไตรนุรักษ์ บ้านนาเวียง ตำบลนาเวียง เป็นหอไตรเก่าแก่กลางสระน้ำ สันนิษฐานว่าสร้างขึ้นช่วงพุทธศตวรรษที่ ๒๓-๒๔ โดยพระครูหลักคำ (ชา) ใช้เก็บธรรมคัมภีร์ที่นำมาจากเมืองเวียงจันทน์

ลักษณะสถาปัตยกรรมเป็นหอไตรกลางน้ำ ตัวอาคารสร้างด้วยไม้ ในฝั่งสี่เหลี่ยมผืนผ้า กว้าง ๘.๓๐ เมตร ยาว ๑๐.๕๐ เมตร ตั้งอยู่บนเสาไม้กลมจำนวน ๓๐ ต้น หันหน้าไปทางทิศตะวันออก ภายในแบ่งเป็นส่วนห้องเก็บคัมภีร์และส่วนระเบียงโดยรอบห้องเก็บคัมภีร์เป็นห้องทึบ ตั้งบนฐานบัวสูง เหนือ



วัดภูถ้ำพระ

ฐานบัวประดับกระจกสีเหลี่ยมเป็นระยะๆ มีประตู
ในตอนกลางด้านหน้า บานประตูเป็นไม้แกะสลัก
ลวดลายพันธุ์พฤกษา ผนังระเบียงตีไม้ระแนงทแยง
เป็นรูปก้างปลา โครงสร้างอาคารใช้เสาไม้รับน้ำหนัก
โครงสร้างหลังคาทรงปั้นหยาซ้อนชั้นลดหลั่นกัน
ขึ้นไป มุงด้วยแป้นเกล็ด ด้านหน้าหอไตรมีสะพานไม้
มุงหลังคาจั่วเชื่อมจากฝั่ง ปัจจุบันใช้เป็นพิพิธภัณฑ
หอไตรประวัติศาสตร์ วัดสระไตรนุรักษ์

การเดินทาง จากตัวอำเภอทรายมูล ใช้ทางหลวง
หมายเลข ๒๑๖๙ (ยโสธร-เลิงนกทา) จนถึงสามแยก
วัดบ้านโคกยาว ให้เลี้ยวซ้ายเข้าทางหลวงชนบท ยส.
๔๐๒๑ ตรงไปสุดทางจะพบสามแยกให้เลี้ยวขวา และ
ตรงไปจนถึงบ้านนาเวียง รวมระยะทางจากตัวอำเภอ
ทรายมูล ๒๔ กิโลเมตร

อำเภอเลิงนกทา

วัดภูถ้ำพระ ตั้งอยู่ทางทิศตะวันออกของหมู่บ้าน
กุดแห่ ตำบลกุดเชียงหมี ที่เรียกว่า “ภูถ้ำพระ”
เนื่องจากมีพระพุทธรูปอยู่ในถ้ำจำนวนมาก ถ้ำพระ
เป็นถ้ำใหญ่กว้างประมาณ ๓ วา ยาวประมาณ ๘ วา
ตั้งอยู่ชะง่อนภูด้านทิศใต้ มีทางเข้าไปตามซอกหิน
เป็นอุโมงค์ จากปากถ้ำเลยไปทางทิศเหนือสามารถ
เดินลอดไปได้ บนภูเขาถ้ำนั้นนอกจากจะมีบรรยากาศ
ร่มเย็นและร่มรื่นไปด้วยป่าไม้หนาทึบแล้ว บริเวณ
โดยรอบยังมีถ้ำอื่นๆ โอบรอบอีกหลายแห่ง อีก



โบสถ์คริสต์ บ้านช่งไฉ่ (วัดอัครเทวดามิคาแอล)

การเดินทาง จากตัวอำเภอเลิงนกทา ใช้ทางหลวงหมายเลข ๒๑๒ (เลิงนกทา-มุกดาหาร) จนถึงช่วงหลักกิโลเมตรที่ ๔๖๓ เขตบ้านดอนม่วง จะมีแยกขวาไปวัดภูถ้ำพระ ตรงเข้าไปอีก ๖ กิโลเมตร ถึงวัดภูถ้ำพระ รวมระยะทางจากตัวอำเภอเลิงนกทา ๑๖ กิโลเมตร

อำเภอไทยเจริญ

โบสถ์คริสต์บ้านช่งไฉ่ (วัดอัครเทวดามิคาแอล) ตั้งอยู่บ้านหนองช่งไฉ่ หมู่ที่ ๒ ตำบลคำเตย เป็นหนึ่งในแหล่งท่องเที่ยว Unseen in Thailand เป็นโบสถ์คริสต์นิกายโรมันคาทอลิกที่สร้างด้วยไม้ขนาดใหญ่ที่สุดในประเทศไทย ใช้เสาไม้ทั้งเล็กและใหญ่เกือบ ๓๐๐ ต้น และไม้มุงหลังคา ๘๐,๐๐๐ แผ่น มีสถาปัตยกรรมแบบไทย โดยตั้งแต่ปี พ.ศ. ๒๕๔๘ เป็นต้นมา ทางจังหวัดยโสธรได้ร่วมกับหน่วยงานที่เกี่ยวข้อง จัดพิธีสมรสหมั้นแบบคาทอลิกให้กับคู่บ่าวสาวในวันวาเลนไทน์ของทุกปี ณ โบสถ์แห่งนี้



ภายในโบสถ์คริสต์ บ้านช่งไฉ่ วัดอัครเทวดามิคาแอล

การเดินทาง จากตัวเมืองยโสธร ใช้ทางหลวงหมายเลข ๒๑๖๙ (ยโสธร-เลิงนกทา) จนถึงเขตตำบลคำเตย จะพบทางเข้าโบสถ์อูร์ริมถนนซ้ายมือ รวมระยะทางจากตัวเมืองยโสธร ๔๕ กิโลเมตร หากมาจากตัวอำเภอไทยเจริญ ใช้ถนนเส้นผ่านหน้าโรงพยาบาลไทยเจริญ ซึ่งจะมาบรรจบกับทางหลวงหมายเลข ๒๑๖๙ เส้นทางเดียวกับการเดินทางมาจากตัวจังหวัด

อำเภอป่าติ้ว

หมู่บ้านทำหมอนขิดบ้านศรีฐาน ตั้งอยู่ตำบลศรีฐาน เป็นการสืบทอดภูมิปัญญาท้องถิ่นที่ยาวนาน คือการผลิตหมอนขานผ้าขิด มีการเริ่มต้นมาจากการทำหมอนหนุนซึ่งใช้ในครัวเรือน ทำบุญถวายพระตลอดจนใช้ในงานประเพณีต่างๆ และใช้ในการแลกเปลี่ยนสิ่งของเช่น แลกข้าว ปลา พริก หอม

และกระเทียมแทนการซื้อขาย รวมทั้งเป็นของฝากสำหรับกับญาติพี่น้องต่างถิ่น การนำหมอนขานผ้าขิดมาเป็นของฝากนี้เองทำให้หมอนบ้านศรีฐานมีชื่อเสียงและเป็นที่รู้จักกว้างขวาง ปัจจุบันนอกจากหมอนขิดแล้วยังมีผลิตภัณฑ์อีกหลายอย่าง เช่น ที่นอนพับ ที่นอนระนาด หมอนกระดุก หมอนรองคอ หมอนผลไม้ เบาะรองนั่ง ฯลฯ นักท่องเที่ยวที่สนใจสามารถไปเที่ยวชมในหมู่บ้านและซื้อหาหรือสั่งทำผลิตภัณฑ์กับชาวบ้านในหมู่บ้านได้โดยตรง

การเดินทาง จากตัวเมืองยโสธร ใช้ทางหลวงหมายเลข ๒๐๒ (ยโสธร-ป่าติ้ว-อำนาจเจริญ) จนถึงระหว่างหลักกิโลเมตรที่ ๑๘-๑๙ จะมีทางแยกขวาเข้าหมู่บ้าน ตรงเข้าไปอีก ๓ กิโลเมตร รวมระยะทางจากตัวเมืองยโสธร ๒๔ กิโลเมตร



อำเภอคำเขื่อนแก้ว

แหล่งโบราณสถานบ้านสงเปือย ตั้งอยู่ตำบลสงเปือย
ปучนียสถานที่น่าสนใจมีดังนี้

พระพุทธรูปใหญ่ เป็นพระประธานในพระอุโบสถวัด
สงเปือย มีขนาดหน้าตักกว้าง ๓ เมตร สูง ๘ เมตร
เป็นพระพุทธรูปปั้นด้วยอิฐและปูน มีอายุไม่น้อย
กว่า ๒๐๐ ปี

เจดีย์บรรจุดินจากสังเวชนียสถาน เดิมเป็นเจดีย์เก่า
มีอายุมากกว่า ๒๐๐ ปี ในปี พ.ศ. ๒๔๙๘ ได้บูรณะ
ขึ้นใหม่ โดยนำดินจากสังเวชนียสถาน ๔ ตำบล คือ
ที่ประสูติ ตรัสรู้ แสดงปฐมเทศนา และปรินิพพาน
จากประเทศอินเดียมาบรรจุไว้

รอยพระพุทธบาทจำลอง สร้างโดยจอมพลแปลก
พิบูลสงคราม และท่านผู้หญิง ในวันสงกรานต์ของ
ทุกปีมีประชาชนในท้องถิ่นมาสรงน้ำเป็นจำนวนมาก
พิพิธภัณฑของโบราณ เป็นสถานที่รวบรวมของ
โบราณซึ่งเก็บและขุดได้จากดงเมืองเตยเมืองเก่าสมัย

ขอม ในพิพิธภัณฑนี้มีเพียงบรรทมเจ้าเมือง (เป็นศิลา)
และศิลาจารึก สันนิษฐานว่าเป็นอักษรขอมโบราณ
ซากเมืองโบราณดงเมืองเตย อยู่ทางทิศใต้ของหมู่
บ้านสงเปือยห่าง ภายในบริเวณดงเมืองเตยมีซากวัด
สระน้ำ กำแพงเมือง ซึ่งปัจจุบันได้ชำรุดลงไปมาก
แล้ว แต่ยังมีเค้าโครงเดิมพอจะสันนิษฐานได้ว่าเดิม
เป็นที่ตั้งของชุมชนโบราณสมัยเจนละ-ทวารวดี ตั้งแต่
พุทธศตวรรษที่ ๑๒

การเดินทาง จากตัวอำเภอคำเขื่อนแก้ว ใช้ทางหลวง
หมายเลข ๒๓ ผ่านหน้าสำนักงานสาธารณสุขอำเภอ
คำเขื่อนแก้ว จะพบซอยทางซ้ายมือเลี้ยวเข้าไป ผ่าน
โรงเรียนบ้านสงเปือยไปประมาณ ๑.๕ กิโลเมตร
จะพบพิพิธภัณฑของโบราณบ้านสงเปือยอยู่ในวัดดง
เมืองเตย รวมระยะทางจากตัวอำเภอคำเขื่อนแก้ว
๖.๕ กิโลเมตร





วัดพระพุทธรบาทยโสธร

พระธาตุกู่จาน ตั้งอยู่ภายในวัดกู่จาน ตำบลกู่จาน เป็นปูชนียสถานสำคัญของชาวเมืองยโสธร ลักษณะเป็นเจดีย์ทรงบัวเหลี่ยมรูปทรงคล้ายพระธาตุพนม จังหวัดนครพนม แต่มีขนาดเล็กกว่า สันนิษฐานว่าสร้างขึ้นตามคตินิยมในการสร้างพระธาตุทั่วไป คือเพื่อการบรรจุพระบรมสารีริกธาตุ ในทุกปีจะมีการจัดพิธีสงฆ์นำพระธาตุกู่จาน ในช่วงวันเพ็ญ เดือน ๖ การเดินทาง จากตัวอำเภอคำเขื่อนแก้ว ใช้ทางหลวงหมายเลข ๒๓ (ยโสธร-อุบลราชธานี) จนถึงตำบลลุมพุก ให้เลี้ยวซ้ายและตรงไปอีก ๗ กิโลเมตร รวมระยะทางจากตัวอำเภอคำเขื่อนแก้ว ๑๐ กิโลเมตร

อำเภอมหาชนะชัย

วัดพระพุทธรบาทยโสธร ตั้งอยู่บนเนินทรายริมฝั่งแม่น้ำชี บ้านหนองยาง ตำบลหัวเมือง ภายในวัดประดิษฐานรอยพระพุทธรบาทเป็นเนินทรายขาวสูง มีพระพุทธรูปปางนาคปรก (ศิลาแลง) ๑ องค์ และหลักศิลาจารึกทำด้วยศิลาแลง ๑ หลัก มีตัวหนังสือโบราณบันทึกไว้ว่า โบราณวัตถุทั้ง ๓ อย่างนี้



พระธาตุกู่จาน



พระธาตุยโสธร หรือ พระธาตุดอนนันท วัตมหาราชาตุ

พระมหาอุตตปัญญาและสิทธิวิหาริก ได้นำมาจาก
กรุงศรีอยุธยา เมื่อปี พ.ศ. ๑๓๓๘

ภายในวัดยังมี พระเจดีย์มหาชนะชัย สูง ๔๕ เมตร
มี ๓ ชั้น ชั้นที่ ๑ จัดแสดงศิลปหัตถกรรมเครื่อง
ใช้ของคนอีสานในอดีต มีห้องสมุดสำหรับค้นคว้า
พระธรรมวินัย พระไตรปิฎก ชั้นที่ ๒ จัดแสดงหุ่น
ขี้ผึ้งรูปเหมือนบูรพาจารย์ ๘ องค์ ชั้นที่ ๓ เป็น
ที่บรรจุพระบรมสารีริกธาตุและพระธาตุประดิษฐาน
ในบุษบกแกะสลักสีทอง นอกจากนี้ภายใน
พระอุโบสถยังเป็นประดิษฐานพระพุทธรูปหยกขาว
ขนาดใหญ่ที่สุดในประเทศไทยอีกด้วย

การเดินทาง จากตัวอำเภอมหาชนะชัย ใช้ทางหลวง
หมายเลข ๒๐๘๓ (ทางไปจังหวัดศรีสะเกษ) ผ่าน
โรงพยาบาลมหาชนะชัย จะพบสามแยกให้เลี้ยวขวา
เข้าทางหลวงหมายเลข ๒๒๒๗ ตรงไปจนถึงตำบล
หัวเมือง จะพบทางเข้าวัดอยู่ริมถนนทางขวามือ รวม
ระยะทางจากตัวอำเภอมหาชนะชัย ๑๑ กิโลเมตร



พระพุทธรูปหยกขาว วัดพระพุทธรบาทยโสธร



วัดหอก่อง



ประเพณีแห่มาลัยข้าวตอก

มาลัยข้าวตอก ณ วัดหอทอง อยู่ในศาลาวัดหอทอง ตำบลฟ้าหยาด เป็นสถานที่เก็บมาลัยข้าวตอก ซึ่งเกิดภูมิปัญญาของชาวบ้านที่ได้เห็นถึงความสำคัญของข้าว จึงได้นำเมล็ดข้าวเปลือกมาคั่ว เรียกว่า ข้าวตอก แล้วนำมาร้อยเรียงประดิษฐ์ตกแต่งเป็นมาลัยที่สวยงาม และนำมาถวายเป็นพุทธบูชาในวันมาฆบูชาของทุกปี ก่อนจะถูกรวบรวมนำมาเก็บไว้ในศาลาวัดหอทอง เพื่อให้นักท่องเที่ยวและผู้สนใจได้ชื่นชมความสวยงามต่อไป

เทศกาลงานประเพณี

ประเพณีแห่มาลัยข้าวตอก จัดขึ้นช่วงวันมาฆบูชาของทุกปี ณ สนามหน้าที่ว่าการอำเภอมหาชนชัย โดยชาวบ้านจะนำข้าวตอกขาวที่คัดจากข้าวเปลือกที่ดีที่สุด มาเรียงร้อยเป็นมาลัยและประดับตกแต่งอย่างสวยงาม สื่อความหมายแทนดอกมณฑารพ เพื่อถวายเป็นพุทธบูชาต่อองค์พระสัมมาสัมพุทธเจ้า

ความเป็นมาของมาลัยข้าวตอก เกิดจากความเชื่อในพระไตรปิฎกส่วนที่ว่าด้วยพระสูตรต้นตปิฎก บทปรินิพพานสูตร กล่าวคือ ดอกมณฑารพ ซึ่งเป็นดอกไม้บนสวรรค์ชั้นดาวดึงส์ มีความสวยงามและมีกลิ่นหอมเป็นพิเศษ ซึ่งดอกมณฑารพจะบานและร่วงหล่นลงมายังโลกมนุษย์แต่ละครั้งก็ด้วยเพราะมีเหตุการณ์สำคัญเกิดขึ้น เช่น พระพุทธเจ้าทรงประสูติ ตรัสรู้ ปรินิพพาน จาตุรงคสันนิบาต และทรงแสดงธัมมจักกัปปวัตตนสูตร ครั้งเมื่อพระพุทธเจ้าทรงเสด็จดับขันปรินิพพาน ดอกมณฑารพนี้ก็ได้ร่วงหล่นลงมา ทั้งก้านและกิ่ง เปรียบเสมือนความเสียอกเสียใจต่อการเสด็จดับขันปรินิพพานของพระพุทธเจ้า เหล่าพระภิกษุผู้ได้ชื่อว่ารหันต์และประชาชนทั้งหลายได้พากันมาถวายสักการะพระบรมศพของสมเด็จพระสัมมาสัมพุทธเจ้า โดยนำข้าวตอกมาสักการะ เพราะถือว่าข้าวเป็นสิ่งที่มีความค่าและเป็นของสูงที่มนุษย์จะขาดไม่ได้ ต่อมาจึงมีการนำมา



ประเพณีแห่มาลัยข้าวตอก

ประดิษฐ์ตกแต่งเป็นมาลัยที่สวยงาม เป็นที่มาของ “มาลัยข้าวตอก” ประเพณีหนึ่งเดียวในโลก ที่อำเภอ มหาชนะชัย จังหวัดยโสธร

ในงานประเพณีแห่มาลัยข้าวตอก ขบวนแห่มาลัยจะ ไปสิ้นสุด ณ วัดหอก่อง เพื่อนำมาลัยไปถวายพระภิกษุ เป็นพุทธบูชา จากนั้นมาลัยข้าวตอกจะถูกนำไปจัด แสดงที่พิพิธภัณฑ์ภายในวัดหอก่องต่อไป นอกจากนี้ ยังมีการแสดงแสงสีเสียงสื่อผสม การประกวดธิดา มาลัย และศิลปวัฒนธรรมพื้นบ้านอีกด้วย

พิธีสมรสหมู่แบบคาทอลิกที่โบสถ์คริสต์บ้านซ่งแย้ (วัดอัครเทวดามิกาแอล) จัดขึ้นในวันวาเลนไทน์ (๑๔ กุมภาพันธ์ ของทุกปี) ณ โบสถ์คริสต์บ้านซ่งแย้ ตำบลคำเตย อำเภอไทยเจริญ โดยมีพิธีสมรสหมู่ แบบคาทอลิกให้กับคู่บ่าวสาวที่ปรารถนาจะใช้ ชีวิตคู่ร่วมกัน การจัดพิธีดังกล่าวจะถูกจัดขึ้นอย่าง สมเกียรติแก่คู่บ่าวสาวและแขกที่มาร่วมงาน มีขบวนแห่ขันหมาก พิธีมิสซา พิธีสมรสแบบคาทอลิก พิธีอวยพร และการแสดงศิลปวัฒนธรรมเพื่อแสดง ความยินดีกับคู่สมรส

งานประเพณีบุญบั้งไฟ จัดขึ้นในวันเสาร์-อาทิตย์ ที่ ๒ ของเดือนพฤษภาคม ของทุกปี ณ สวนสาธารณะ พญาแถน อำเภอเมืองยโสธร โดยแต่เดิมมี วัตถุประสงค์เพื่อแสดงออกถึงความสามัคคีของ หมู่คณะ และมีความเชื่อว่าเมื่อจัดงานนี้แล้ว เทพยดา และสิ่งศักดิ์สิทธิ์ทั้งหลายจะดลบันดาลให้มีฝนตก ถูกต้องตามฤดูกาล ทำให้พืชพันธุ์ธัญญาหารอุดม สมบูรณ์



ขบวนแห่บุญบั้งไฟ

บั้งไฟแต่ละอันที่มาเข้าขบวนแห่ จะถูกตกแต่งประดับ ประดาอย่างสวยงาม หัวบั้งไฟนั้นส่วนมากนิยมทำ เป็นรูปหัวพญานาคอ้าปากแลบลิ้นพ่นน้ำได้ บ้างก็ ทำเป็นรูปอื่น ๆ แต่ก็มี ความหมายเข้ากับตำนานใน การขอฝนทั้งสิ้น ตัวบั้งไฟจะถูกนำมาตั้งบนฐาน โดย ใช้รถหรือเกวียนเป็นพาหนะแห่ตามประเพณี

นอกจากนี้ยังมีกิจกรรมต่างๆ ที่น่าสนใจในช่วง ของการจัดงาน ได้แก่ ขบวนแห่บั้งไฟสวยงาม การประกวดแห่กายภาพยั้งไฟ การสาธิตและ

ร่วมการแกะลายบั้งไฟ การแสดงรถบั้งไฟโบราณ การประกวดเวทีทองเขี้ยวบั้งไฟ การประกวดธิดาบั้งไฟโก้ การแสดงแสงสีสื่อผสมตำนานพญาคันคาก (ตำนานบุญบั้งไฟโยสธร) การจุดบั้งไฟปฐมฤกษ์และบั้งไฟเสี่ยงทาย การจุดบั้งไฟแพนซี (บั้งไฟดิตรัมมีควันสี) การแข่งขันบั้งไฟดิตรัมแพนซี และบั้งไฟขึ้นสูง และการออกร้านจำหน่ายสินค้าและผลิตภัณฑ์ท้องถิ่นของดีจังหวัดยโสธร

สินค้าพื้นเมือง

หมอนขิด แหล่งผลิตหมอนขิดที่สำคัญของยโสธร อยู่ที่ บ้านศรีฐาน ตำบลศรีฐาน อำเภอป่าดัว ปัจจุบันนอกจากหมอนขิดแล้วยังมีผลิตภัณฑ์อีกหลายอย่าง เช่น ที่นอนพับ ที่นอนระนาด หมอนกระดุก หมอนรองคอ หมอนผลไม้ เบาะรองนั่ง ฯลฯ สามารถซื้อหาหรือสั่งทำผลิตภัณฑ์กับชาวบ้านในหมู่บ้านได้โดยตรง และยังมีจำหน่ายตามร้านขายสินค้าที่ระลึกทั่วทั้งจังหวัด

ข้าวหอมมะลิ โยสธรเป็นจังหวัดที่จากการสำรวจพบว่า เกษตรกรนิยมปลูกข้าวหอมมะลิแบบอินทรีย์กันมาก และผลผลิตข้าวที่ได้นั้นมีคุณภาพสูงนำไปหุงแล้วมีกลิ่นหอมรสชาติดี เป็นที่นิยมของผู้บริโภคทั้งในและต่างประเทศ สามารถหาซื้อข้าวหอมมะลิได้ตามร้านจำหน่ายข้าวทุกอำเภอของยโสธร

แตงโม ถือเป็นอีกหนึ่งพืชเศรษฐกิจหลักของยโสธร เนื่องจากสภาพดินในพื้นที่มีแร่ธาตุที่เหมาะสมกับการปลูกแตงโม ทำให้ผลผลิตที่ได้มีรสชาติดี เป็นที่นิยมของผู้บริโภค พันธุ์แตงโมที่นิยมปลูกในพื้นที่ยโสธร ได้แก่ แตงโมพันธุ์กินรี และพันธุ์จินตหรา โดยผลผลิตจะออกสู่ตลาดในช่วงเดือนเมษายน-มิถุนายนของทุกปี แหล่งปลูกแตงโมที่มีชื่อเสียงของยโสธร อยู่ที่ บ้านคำแดง ตำบลเค็ด อำเภอเมืองยโสธร ในช่วงเวลาที่แตงโมให้ผลผลิตออกสู่ตลาด สามารถซื้อหารับประทานได้จากแผงขายแตงโมทั่วทั้งจังหวัดยโสธร



ร้านจำหน่ายสินค้าที่ระลึก

อำเภอเมืองยโสธร

กลุ่มผลิตเครื่องจักสานไม้ไผ่ บ้านทุ่งนางโสก ตำบล
ทุ่งนางโสก โทร. ๐ ๔๕๗๖ ๐๘๗๐ (เครื่องจักสาน
ไม้ไผ่ เช่น กระติบข้าว ภาชนะนั่งข้าว กระบุง ตะกร้า)

กลุ่มผลิตเครื่องจักสานและเกวียน บ้านนาสะไมย์
ตำบลนาสะไมย์ โทร. ๐๘ ๔๕๕๘ ๕๖๙๓, ๐ ๔๕๗๕
๖๕๕๙ (เครื่องจักสานไม้ไผ่ เกวียนไม้)

อำเภอป่าดิว

กลุ่มสตรีพัฒนาหมอนขิดบ้านศรีฐาน หมู่ที่ ๔
บ้านศรีฐาน ตำบลศรีฐาน โทร. ๐๘ ๐๔๗๒ ๐๙๗๙
(หมอนขิด เบาะรองนั่ง ที่นอนลูกกระนวด ฯลฯ)

กัญญาดาหมอนขิด ๒๕๐ หมู่ที่ ๑ บ้านศรีฐาน ตำบล
ศรีฐาน โทร. ๐๘ ๖๘๖๖ ๔๘๘๐ (หมอนขิด ที่นอน
ลูกกระนวด ฯลฯ)

แม่แย้มหมอนขิด ๗๓ หมู่ที่ ๑ บ้านศรีฐาน ตำบล
ศรีฐาน โทร. ๐๘ ๑๕๓๙ ๐๕๕๒, ๐๘ ๘๑๒๙ ๔๔๓๕
(หมอนขิด ที่นอนลูกกระนวด ฯลฯ)

อำเภอคำเขื่อนแก้ว

ผ้าขาวม้าทอมือบ้านคำศิริ หมู่ที่ ๗ ตำบลกุ้งจาน
โทร. ๐ ๔๕๗๙ ๐๐๗๗

ตัวอย่างรายการนำเที่ยว (๒ วัน ๑ คืน)

วันที่ ๑ (อำเภอเมืองยโสธร)

- เช้า
- วัดมหาธาตุ พระอารามหลวง
 - ย่านเมืองเก่าบ้านสิงห์ท่า
- บ่าย
- พระธาตุก่องข้าวน้อย
 - พิพิธภัณฑ์พญาคันคากและ
พิพิธภัณฑ์พญานาค ณ
สวนสาธารณะพญาแถน



วันที่ ๒ (อำเภอไทยเจริญ-อำเภอบ้านดู่-อำเภอ
มหาชนะชัย)

- เช้า - โบสถ์คริสต์บ้านซ่งแย้
(วัดอัครเทวดามิกาแอล)
- หมู่บ้านทำหมอนขิดบ้านศรีฐาน
- บ่าย - วัดพระพุทธบาทยโสธร
- malarıข้าวตอก ณ วัดหอก่อง



โบสถ์คริสต์ บ้านซ่งแย้ (วัดอัครเทวดามิกาแอล)

ข้อเสนอแนะในการท่องเที่ยว

- ศึกษาและสอบถามรายละเอียดข้อมูลเกี่ยวกับสถานที่ท่องเที่ยวแต่ละประเภทก่อนการเดินทางหรือติดต่อวิทยากร หรือผู้นำทาง ตามความเหมาะสมของสถานที่ท่องเที่ยวแต่ละแห่ง
- การท่องเที่ยวแหล่งท่องเที่ยวทางธรรมชาติ ควรศึกษาฤดูกาลและช่วงเวลาที่เหมาะสมในการเดินทาง และเพื่อเตรียมอุปกรณ์สำหรับการท่องเที่ยวได้ถูกต้อง
- ร่วมกันรักษาทรัพยากรทางการท่องเที่ยว เพื่อให้เป็นการท่องเที่ยวที่ยั่งยืนสืบต่อคนรุ่นต่อไป
- ไม่ประพฤติปฏิบัติขัดต่อวิถีชีวิตและประเพณีนิยมของคนในท้องถิ่น
- การแต่งกายที่เหมาะสมสำหรับการท่องเที่ยวแต่ละสถานที่ เช่น ศาสนสถานต่าง ๆ ควรแต่งกายสุภาพ
- ในการเดินทางไม่ควรประมาท และต้องคำนึงถึงความปลอดภัย
- ปฏิบัติตามระเบียบ ข้อกำหนด และคำแนะนำของเจ้าหน้าที่ในสถานที่ท่องเที่ยวอย่างเคร่งครัด



แผนที่ตัวเมืองยโสธร

YASOTHON CITY MAP





วัด Temple (Wat)

- 1 วัดบ้านบ่อ Wat Ban Bo
- 2 วัดดอนพระเจ้า Wat Don Phra Chao
- 3 วัดอัมพวัน Wat Amphawan
- 4 วัดทุ่งสว่าง Wat Thung Sawang
- 5 วัดมหาธาตุ Wat Mahathat
- 6 วัดเนรมิตวนาราม Wat Neramit Wanaram
- 7 วัดสิงห์ท่า Wat Singtha
- 8 วัดศรีไตรภูมิ Wat Si Triphum
- 9 วัดศรีธรรมาราม Wat Si Thammaram
- 10 วัดใต้ศรีมงคล Wat Tai Si Mongkhon
- 11 วัดป่าดอนแรด Wat Pa Don Rat



โรงพยาบาล Hospital

- 1 โรงพยาบาลนายแพทย์หาญ Dr.Han Hospital
- 2 โรงพยาบาลยโสธรรวมแพทย์ Yasothon Ruamphaet Hospital
- 3 โรงพยาบาลยโสธร Yasothon Hospital



ตลาด Market

- 1 ตลาดโต้รุ่งไนท์บาร์ชา Night Bazaar Market
- 2 ตลาดสด Market



สถานที่สำคัญ Place of Interest

- 1 วิทยาลัยเทคนิคยโสธร Yasothon Technical College
- 2 ศาลจังหวัดยโสธร Yasothon Law Court
- 3 สำนักงานเทศบาลเมืองยโสธร
Mueang Yasothon Municipality Office
- 4 ที่ว่าการอำเภอเมืองยโสธร
Amphoe Mueang Yasothon Office
- 5 เรือนจำจังหวัดยโสธร Yasothon Prison
- 6 สนามกีฬาจังหวัดยโสธร Yasothon Stadium



สถานที่ท่องเที่ยว Tourist Attraction

- 1 สวนสาธารณะพญาแถน Phaya Thae Park
- 2 พิพิธภัณฑ์พญาคันคาก Phaya Kankak Museum
- 3 ย่านเมืองเก่าบ้านสิงห์ท่า Singtha Old Town



แผนที่ท่องเที่ยวจังหวัดยโสธร









YASOTHON TOURIST MAP

สถานที่ท่องเที่ยว Tourist Attraction

- 1 ภูถ้ำพระ Phu Tham Phra
- 2 หอไตรวัดสระไตรนุรักษ์ Ho Trai, or Library for Buddhist scriptures
- 3 บ้านนาสะไมย์ Ban Na Samai
- 4 บ้านทุ่งนางโอก Ban Thung Nang Oak
- 5 สวนสาธารณะพญาแถน Phaya Thaen Park
- 6 วัดมหาธาตุ Wat Maha That
- 7 พระธาตุก่องข้าวน้อย Phra That Kong Khao Noi
- 8 หมูบ้านท่าหมอนชิตบ้านศรีฐาน Khit Pillow at Ban Si Than
- 9 พระพุทธรูปบาทยโสธร Yasothon Buddha Footprint
- 10 ภูจัน Ku Chan

สัญลักษณ์ Legend

- | | | |
|---|-------------------|--------------------|
|  | อำเภอ | Amphoe (District) |
|  | สถานที่ท่องเที่ยว | Tourist Attraction |
|  | แหล่งน้ำ, แม่น้ำ | Stream, River |
|  | ทางหลวง | Highway |
|  | เส้นขอบเขตจังหวัด | Province Boundary |
|  | เส้นขอบเขตอำเภอ | District Boundary |

หมายเลขโทรศัพท์สำคัญ

สำนักงานประชาสัมพันธ์จังหวัด

สำนักงานจังหวัด

โรงพยาบาลโสธร

โรงพยาบาลนายแพทย์หาญ

โรงพยาบาลรวมแพทย์โสธร

สถานีตำรวจภูธรจังหวัดยโสธร

สถานีตำรวจภูธรเมืองยโสธร

ตำรวจทางหลวง

ตำรวจท่องเที่ยว

โทร. ๐ ๔๕๗๑ ๑๐๙๓

โทร. ๐ ๔๕๗๑ ๔๒๑๑-๐ ๔๕๗๑ ๒๗๒๒

โทร. ๐ ๔๕๙๗ ๓๙๐๐

โทร. ๐ ๔๕๗๑ ๑๓๕๖, ๐ ๔๕๗๑ ๒๕๕๖

โทร. ๐ ๔๕๗๑ ๒๑๔๒

โทร. ๑๙๑, ๐ ๔๕๗๑ ๑๖๘๔

โทร. ๐ ๔๕๗๑ ๑๕๗๒

โทร. ๑๑๙๓

โทร. ๑๑๕๕

ศูนย์ข้อมูลท่องเที่ยว

การท่องเที่ยวแห่งประเทศไทย (ททท.) สำนักงานใหญ่

๑๖๐๐ ถนนเพชรบุรี แขวงมักกะสัน

เขตราชเทวี กรุงเทพฯ ๑๐๔๐๐

โทร. ๑๖๗๒, ๐ ๒๒๕๐ ๕๕๐๐

โทรสาร ๐ ๒๒๕๓ ๗๔๔๐

อีเมล : info@tat.or.th

www.tourismthailand.org

เปิดบริการทุกวัน เวลา ๐๘.๓๐-๑๖.๓๐ น.

ท่าอากาศยานสุวรรณภูมิ

ฝั่งผู้โดยสารขาเข้าในประเทศ ประตู ๓ ชั้น ๒

โทร. ๐ ๒๑๓๔ ๐๐๔๐ (๒๔ ชั่วโมง)

ททท. สำนักงานอุบลราชธานี

๒๖๔/๑ ถนนเขื่อนธานี

อำเภอเมืองอุบลราชธานี จังหวัดอุบลราชธานี ๓๔๐๐๐

โทร. ๐ ๔๕๒๔ ๓๗๗๐, ๐ ๔๕๒๕ ๐๗๑๔

โทรสาร ๐ ๔๕๒๔ ๓๗๗๑

อีเมล : tatubon@tat.or.th

พื้นที่ความรับผิดชอบ: อุบลราชธานี อำนาจเจริญ ยโสธร

เปิดบริการทุกวัน เวลา ๐๘.๓๐-๑๖.๓๐ น.

ปรับปรุงข้อมูล

มกราคม ๒๕๖๓



ประเพณีบุญบั้งไฟ



ข้อมูล : ททท. สำนักงานอุบลราชธานี
กองข่าวสารท่องเที่ยว (โทร. ๐ ๒๒๕๐ ๕๕๐๐ ต่อ ๒๑๔๐-๖)
ออกแบบและจัดพิมพ์ : กองข่าวสารท่องเที่ยว ฝ่ายบริการการตลาด
ข้อมูลรายละเอียดที่ระบุในเอกสารนี้อาจมีการเปลี่ยนแปลงได้
ลิขสิทธิ์ของการท่องเที่ยวแห่งประเทศไทย
มกราคม ๒๕๖๓
ห้ามจำหน่าย



www.tourismthailand.org



เพื่อนร่วมทาง

บริการ ๒๔ ชั่วโมง

อีเมล : info@tat.or.th

www.tourismthailand.org