



พระราชกฤษฎีกา

กำหนดเขตที่ดินในท้องที่ตำบลห่อหมก อำเภอบางไทร
จังหวัดพระนครศรีอยุธยา ให้เป็นเขตโครงการจัดรูปที่ดิน

พ.ศ. ๒๕๒๖

ภูมิพลอดุลยเดช ป.ร.

ให้ไว้ ณ วันที่ ๒ พฤศจิกายน พ.ศ. ๒๕๒๖

เป็นปีที่ ๓๘ ในรัชกาลปัจจุบัน

พระบาทสมเด็จพระปรมินทรมหาภูมิพลอดุลยเดช มีพระบรม
ราชโองการโปรดเกล้าฯ ให้ประกาศว่า

โดยที่เป็นการสมควรกำหนดเขตที่ดินในท้องที่ตำบลห่อหมก อำเภอ
บางไทร จังหวัดพระนครศรีอยุธยา ให้เป็นเขตโครงการจัดรูปที่ดิน

อาศัยอำนาจตามความในมาตรา ๑๕๕ ของรัฐธรรมนูญแห่งราชอาณาจักรไทย และมาตรา ๒๔ แห่งพระราชบัญญัติจัดรูปที่ดินเพื่อเกษตรกรรม พ.ศ. ๒๕๑๓ จึงทรงพระกรุณาโปรดเกล้าฯ ให้ตราพระราชกฤษฎีกาขึ้นไว้ ดังต่อไปนี้

มาตรา ๑ พระราชกฤษฎีกานี้เรียกว่า “พระราชกฤษฎีกากำหนดเขตที่ดินในท้องที่ตำบลห่อหมก อำเภอบางไทร จังหวัดพระนครศรีอยุธยา ให้เป็นเขตโครงการจัดรูปที่ดิน พ.ศ. ๒๕๖๖”

มาตรา ๒ พระราชกฤษฎีกานี้ให้ใช้บังคับตั้งแต่วันถัดจากวันประกาศในราชกิจจานุเบกษาเป็นต้นไป

มาตรา ๓ ให้ที่ดินในเขตท้องที่ตำบลห่อหมก อำเภอบางไทร จังหวัดพระนครศรีอยุธยา ภายในแนวเขตตามแผนที่ท้ายพระราชกฤษฎีกานี้ ซึ่งปรากฏรายชื่อเจ้าของหรือผู้ครอบครองที่ดินโดยชอบด้วยกฎหมาย ตามบัญชีท้ายพระราชกฤษฎีกานี้ เป็นเขตโครงการจัดรูปที่ดิน

มาตรา ๔ ให้รัฐมนตรีว่าการกระทรวงเกษตรและสหกรณ์และรัฐมนตรีว่าการกระทรวงมหาดไทยรักษาการตามพระราชกฤษฎีกานี้

ผู้รับสนองพระบรมราชโองการ

พลเอก ป. ตีนสุตานนท์
นายกรัฐมนตรี

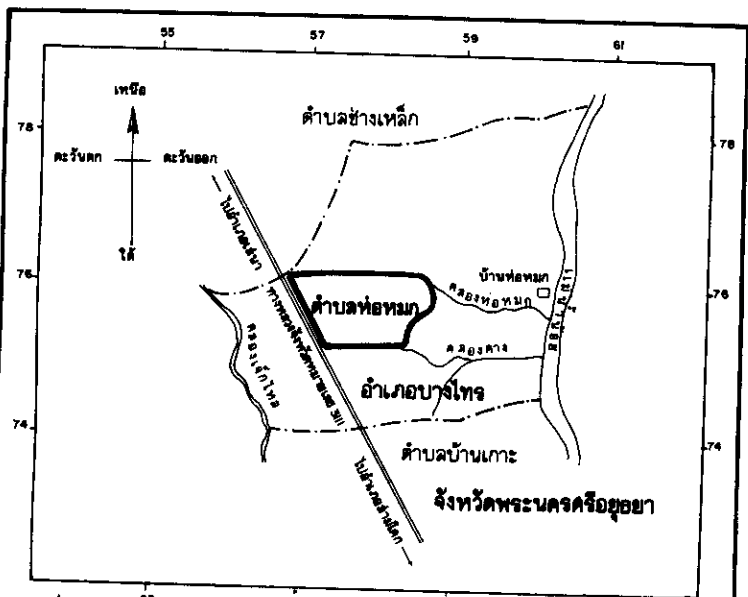


แผนที่ท้ายพระราชกฤษฎีกา
กำหนดเขตที่ดิน ในท้องที่ตำบลห่อหมก อำเภอบางไทร
จังหวัดพระนครศรีอยุธยา
ให้เป็นเขตโครงการจัดรูปที่ดิน






พ.ศ. 2526

มาตราส่วน 1:50,000

0 1 2 กิโลเมตร




เครื่องหมาย

-  แนวเขตโครงการจัดรูปที่ดิน
-  เขตตำบล
-  ทางหลวง ถนน
-  แม่น้ำ คลอง ห้วย
-  หมู่บ้าน

ออกแบบ	สุวิภา ชูพงศ์ศิริ
ตรวจสอบ	วิไลวรรณ มณีวงศ์
อนุมัติ	วิไลวรรณ มณีวงศ์ ๕๖/๓๗/๕๔

บัญชีรายชื่อ เจ้าพนักงานควบคุมการครองที่ดิน โดยกรมการที่ดิน
 ฝ่ายพระราชกฤษฎีกากำหนด เขตที่ดิน ในท้องที่ตำบลห้วยหมก อำเภอบางไทร
 จังหวัดพระนครศรีอยุธยา ให้เป็นเขตโครงการจัดรูปที่ดิน
 พ.ศ. 2526


ลำดับที่	ชื่อเจ้าของหรือผู้ครอบครองที่ดิน		ที่ดินตั้งอยู่			หนังสือสำคัญ					หมายเหตุ
			ตำบล	อำเภอ	จังหวัด	ประเภท	เลขที่	ระวาง	เลขที่ดิน	หน้าสำรวจ	
1	นายคำน	สุขโรจน์	ห้วยหมก	บางไทร	พระนครศรีอยุธยา	โฉนด	12759	18 ค 3 ไร่	150	498	
2	นายบุญ นางทองเหลือง	จิตรสาดี จิตรสาดี	"	"	"	โฉนด	3990	18 ค 3 ไร่	80	105	
3	นายคง	ประทุมทอง	"	"	"	โฉนด	14586	18 ค 3 ไร่	154	157	
4	นางจำนอง	เทียนบุษชา	"	"	"	โฉนด	9754	18 ค 4 ไร่	79	449	
5	นายแจ่ม	จิตรโสภา	"	"	"	โฉนด	4045	18 ค 3 ไร่	61/113	160	
6	นางเฉลย	จิตรประกอบ	"	"	"	โฉนด	4009	18 ค 3 ไร่	54	124	
7	นางสุน	เต็ม เพียรสิน	"	"	"	โฉนด	4007	18 ค 3 ไร่	65	122	
	นางบุญลือ	แก้วชูลศรี	"	"	"	โฉนด	4006	18 ค 3 ไร่	6	121	
8	นายเต็ม	อบุญดวงค์	"	"	"	โฉนด	4003	18 ค 3 ไร่	51	118	
9	นายเต็ม	จิตรประสง	"	"	"	โฉนด	3999	18-18 ค 3-4 ไร่	43	114	
10	นายทอง	ศรีเวษ	"	"	"	โฉนด	3989	18 ค 3 ไร่	36	104	
11	นางทิพย์	สีนางแย้ม	"	"	"	โฉนด	15203	18 ค 3 ไร่	155	517	
12	นายทอง	กนกวรรณ	"	"	"	โฉนด	3971	18 ค 3 ไร่	45	85	
			"	"	"	โฉนด	3972	18 ค 3 ไร่	72	86	
13	นายทองอยู่	สุข เพียรกิจ	"	"	"	โฉนด	4074	18 ค 3 ไร่	23	189	
14	นางทองคำ	ศรีวิสูตร	"	"	"	โฉนด	3995	18 ค 3 ไร่	87	110	
15	นางยาว	แก้วไขสุน	"	"	"	โฉนด	3970	18-18 ค 3-4 ไร่	44	84	



ลำดับที่	ชื่อเจ้าของหรือผู้ครอบครองที่ดิน	ที่ดินตั้งอยู่			หนังสือสำคัญ					หมายเหตุ
		ตำบล	อำเภอ	จังหวัด	ประเภท	เลขที่	ระหว่าง	เลขที่ดิน	หน้าสำรวจ	
16	นายประเสริฐ นายประสงค์ เทียนบุษยา เทียนบุษยา	ห่อหมก	บางไทร	พระนครศรีอยุธยา	โฉนด	3998	18 ค 3 ฎ	42	113	
17	นายประจวบ พิ้ววงศ์แพทย์	"	"	" "	โฉนด	3997	18 ค 3 ฎ	47	112	
18	นายหญิง อนุชฉวงค์	"	"	" "	โฉนด	10437	18 ค 3 ฎ	126	467	
19	นายเพ็ญ ภิญญา	"	"	" "	โฉนด	4068	18 ค 3 ฎ	48	183	
20	นางมะลิ กิ่งแก้ว	"	"	" "	โฉนด	10438	18 ค 3 ฎ	137	468	
21	นางมะลิ ประทุมทอง	"	"	" "	โฉนด	4062	18 ค 3 ฎ	36	117	
22	นายเชื้อน สุขเพียรกิจ	"	"	" "	โฉนด	7623	18 ค 3 ฎ	121	440	
23	นายชม เทพบุตร	"	"	" "	โฉนด	4069	18 ค 3 ฎ	211	184	
24	นางละออง บุญรักษา	"	"	" "	โฉนด	4011	18 ค 3 ฎ	39	126	
25	นางละออง นางวี นางวัน นางสังวาร์ นางสิ่งเวย	"	"	" "	โฉนด	4004	18 ค 3 ฎ	52	119	
26	นางลำลี ผ่องจิตร	"	"	" "	โฉนด	4010	18 ค 3 ฎ	53	125	
27	นายเสียม เรืองแสง	"	"	" "	โฉนด	8977	18 ค 3 ฎ	77	9	
28	นางสาวลำลี เกษร	"	"	" "	โฉนด	4070	18 ค 3 ฎ	27	185	
29	นางละมัย พวงขาว	"	"	" "	โฉนด	3979	18 ค 3 ฎ	87	99	
		"	"	" "	โฉนด	3991	18 ค 3 ฎ	81	106	
30	นางละม้าย โกศลวรอนะ	"	"	" "	โฉนด	3966	18 ค 3 ฎ	80	4	
31	นายเพ็ญ เกตุแก้ว	"	"	" "	โฉนด	13279	18 ค 3 ฎ	151	503	

ลำดับที่	ชื่อเจ้าของหรือผู้ครอบครองที่ดิน		ที่ดินตั้งอยู่			หนังสือสำคัญ					หมายเหตุ
			ตำบล	อำเภอ	จังหวัด	ประเภท	เลขที่	ระหว่าง	เลขที่ดิน	หน้าสำรวจ	
32	นายลำไย นางเผือก	สุขเกษม สุขเกษม	ทอหมก	บางไทร	พระนครศรีอยุธยา	โฉนด	4001	18 ค 3 ก	25	116	
33	วัดสุนทราราม		"	"	"	โฉนด	9897	18-18 ค 3-4 ก	122	452	
			"	"	"	โฉนด	3996	18 ค 3 ก	46	111	
			"	"	"	โฉนด	4152	18 ค 2 ก	123	270	
34	นายวิเศษชัย นางสาวอุษา	นิรพาท นิรพาท	"	"	"	โฉนด	3978	18 ค 3 ก	68	92	
35	นางศศิธร	อัมพรรัตน์	"	"	"	โฉนด	4067	18 ค 3 ก	50	182	
36	นางสมหมาย	แก้วชูมา	"	"	"	โฉนด	4064	18 ค 3 ก	38	179	
			"	"	"	โฉนด	4048	18 ค 3 ก	53	163	
37	นางสมพร นางนา นายจำนงค์	รุ่งเจริญ จิตรประสิทธิ์ จิตรประสิทธิ์	"	"	"	โฉนด	4049	18 ค 3 ก	56	164	
38	นายสว่าง นางลำไย	ไครจินดา ไครจินดา	"	"	"	โฉนด	12007	18 ค 3 ก	143	485	
39	นางสายบัว	เทพบุตร	"	"	"	โฉนด	3993	18 ค 3 ก	68	108	
40	นายสมบุญ	จิตรสวัสดิ์	"	"	"	โฉนด	4008	18 ค 3 ก	64	123	
41	นางสมบัติ	จิตรประสิทธิ์	"	"	"	โฉนด	15204	18 ค 3 ก	156	518	
42	นายสุใจ นางบุญช่วย	จันทร์เนตร จันทร์เนตร	"	"	"	โฉนด	3964	18 ค 3 ก	93	78	
43	นางสาวสมบัติ นางสาวปราณี	เลาภภิชาดิษฐ์ เลาภภิชาดิษฐ์	"	"	"	โฉนด	3969	18 ค 3 ก	73	83	
44	นายสวัสดิ์ นางทเยาว์	ลีลาวีไลลักษณ์ ลีลาวีไลลักษณ์	"	"	"	โฉนด	9899	18-18 ค 3-4 ก	123	453	

ลำดับที่	ชื่อเจ้าของหรือผู้ครอบครองที่ดิน	ที่ดินตั้งอยู่			หนังสือสำคัญ					หมายเหตุ
		ตำบล	อำเภอ	จังหวัด	ประเภท	เลขที่	ระวาง	เลขที่ดิน	หน้าสำรวจ	
45	นางสาวสมจิตร ไครสารศรี	ห้วยหมก	บางไทร	พระนครศรีอยุธยา	โฉนด	3976	18 ค 3 ฎ	76	90	
46	นายสุวรรณ จิตรประทีป	"	"	"	โฉนด	4005	18 ค 3 ฎ	55	120	
47	นางสมจิตร พรหมขำ	"	"	"	โฉนด	3994	18 ค 3 ฎ	75	109	
48	นายหงษ์ จิตสุลา	"	"	"	โฉนด	4002	18 ค 3 ฎ	47	117	
49	นางหลิ ชัยประภา	"	"	"	โฉนด	4047	18 ค 3 ฎ	60	162	
50	นางหวัน ทวีพิสัย	"	"	"	โฉนด	12012	18 ค 3 ฎ	144	486	
51	นางหวัน จิตประสิทธิ์	"	"	"	โฉนด	3967	18 ค 3 ฎ	92	81	
52	นายอุคม สุขสมสถาน	"	"	"	โฉนด	3968	18 ค 3 ฎ	74	82	
53	นายอุคม กิ่งแก้ว นางมะลิ กิ่งแก้ว	"	"	"	โฉนด	4063	18 ค 3 ฎ	37	178	
54	นางอุบล โปร่งทอง	"	"	"	โฉนด	4066	18 ค 3 ฎ	40	181	
55	นายอำนวย แก้วไข่มุน นางนาง แก้วไข่มุน	"	"	"	โฉนด	4046	18 ค 3 ฎ	62	161	
56	นายเอี่ยม ทวงขาว	"	"	"	โฉนด	10439	18 ค 3 ฎ	128	469	
57	นางอวบ บุริกสุข	"	"	"	โฉนด	4000	18 ค 3 ฎ	11	115	
					โฉนด	3992	18 ค 3 ฎ	79	107	
					โฉนด	4065	18 ค 3 ฎ	29	180	



เล่ม ๑๐๐ ตอนที่ ๑๗๘ ราชกิจจานุเบกษา ๑๐ พฤศจิกายน ๒๕๒๖

หมายเหตุ:- เหตุผลในการประกาศใช้พระราชกฤษฎีกาฉบับนี้ คือ เนื่องจาก
ทางราชการได้ดำเนินการสำรวจที่ดินเพื่อจัดรูปที่ดินเพื่อเกษตรกรรม ในท้องที่ตำบล
ห่อหมก อำเภอบางไทร จังหวัดพระนครศรีอยุธยา และได้สอบถามความ
สมัครใจจากเจ้าของที่ดินแล้ว เจ้าของที่ดินดังกล่าวจำนวนเกินกึ่งหนึ่งของบรรดา
เจ้าของที่ดินทั้งหมดได้ยินยอมให้ทางราชการดำเนินการจัดรูปที่ดินได้ สมควร
กำหนดเขตที่ดินในท้องที่ดังกล่าวเป็นเขตโครงการจัดรูปที่ดิน จึงจำเป็นต้องตรา
พระราชกฤษฎีกานี้

