



## พระราชกฤษฎีกา

กำหนดเขตที่ดินในบริเวณที่ที่จะเวนคืน  
เพื่อสร้างทางหลวงแผ่นดินหมายเลข ๔๑๕๘  
สายแยกทางหลวงแผ่นดินหมายเลข ๔๑ - ปากตะโก  
พ.ศ. ๒๕๔๐

## ภูมิพลอดุลยเดช ป.ร.

ให้ไว้ ณ วันที่ ๑๕ กันยายน พ.ศ. ๒๕๔๐  
เป็นปีที่ ๕๒ ในรัชกาลปัจจุบัน

พระบาทสมเด็จพระปรมินทรมหาภูมิพลอดุลยเดช มีพระบรมราชโองการโปรดเกล้าฯ ให้  
ประกาศว่า

โดยที่เป็นการสมควรกำหนดเขตที่ดินในบริเวณที่ที่จะเวนคืน เพื่อสร้างทางหลวงแผ่นดินหมายเลข  
๔๑๕๘ สายแยกทางหลวงแผ่นดินหมายเลข ๔๑ - ปากตะโก ในท้องที่อำเภอสวี และอำเภอทุ่งตะโก  
จังหวัดชุมพร

อาศัยอำนาจตามความในมาตรา ๑๗๘ ของรัฐธรรมนูญแห่งราชอาณาจักรไทย ซึ่งแก้ไขเพิ่มเติม  
โดยรัฐธรรมนูญแห่งราชอาณาจักรไทย แก้ไขเพิ่มเติม (ฉบับที่ ๕) พุทธศักราช ๒๕๓๘ และมาตรา ๖๘  
วรรคหนึ่ง แห่งพระราชบัญญัติทางหลวง พ.ศ. ๒๕๓๕ ประกอบกับมาตรา ๕ วรรคสาม และมาตรา ๖  
แห่งพระราชบัญญัติว่าด้วยการเวนคืนอสังหาริมทรัพย์ พ.ศ. ๒๕๓๐ จึงทรงพระกรุณาโปรดเกล้าฯ ให้  
ตราพระราชกฤษฎีกาขึ้นไว้ ดังต่อไปนี้

มาตรา ๑ พระราชกฤษฎีกานี้เรียกว่า “พระราชกฤษฎีกากำหนดเขตที่ดินในบริเวณที่ที่จะเวนคืน  
เพื่อสร้างทางหลวงแผ่นดินหมายเลข ๔๑๕๘ สายแยกทางหลวงแผ่นดินหมายเลข ๔๑ - ปากตะโก  
พ.ศ. ๒๕๔๐”



LIRT

มาตรา ๒ พระราชกฤษฎีกานี้ให้ใช้บังคับตั้งแต่วันถัดจากวันประกาศในราชกิจจานุเบกษา เป็นต้นไป

มาตรา ๓ พระราชกฤษฎีกานี้ให้ใช้บังคับได้มีกำหนดสี่ปี

มาตรา ๔ ให้อธิบดีกรมทางหลวงเป็นเจ้าหน้าที่เวนคืนตามพระราชกฤษฎีกานี้

มาตรา ๕ เขตที่ดินในบริเวณที่ที่จะเวนคืนตามพระราชกฤษฎีกานี้ อยู่ในท้องที่อำเภอสวี และ อำเภอทุ่งตะโก จังหวัดชุมพร มีส่วนกว้างสองร้อยเมตร ทั้งนี้ ภายในแนวเขตตามแผนที่ท้ายพระราชกฤษฎีกานี้

มาตรา ๖ ให้รัฐมนตรีว่าการกระทรวงคมนาคมรักษาการตามพระราชกฤษฎีกานี้

ผู้รับสนองพระบรมราชโองการ

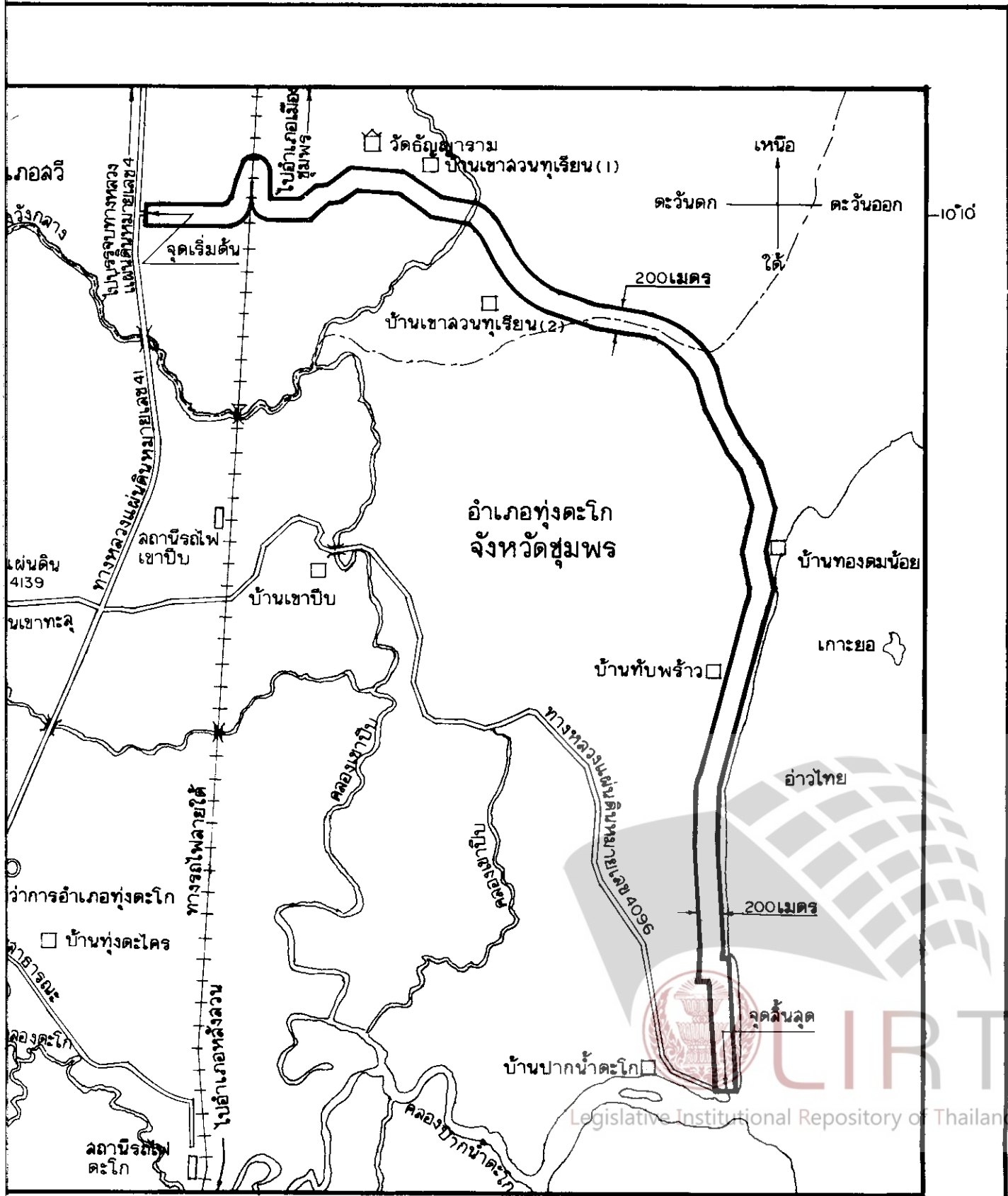
พลเอก ชวลิต ยงใจยุทธ

นายกรัฐมนตรี



แผนที่ท้ายพระราชกฤษฎีกา  
กำหนดเขตที่ดินในบริเวณที่จะเวนคืน  
เพื่อสร้าง ทางหลวงแผ่นดินหมายเลข 4198  
สายแยกทางหลวงแผ่นดินหมายเลข 41 - ปากตะโก  
พ.ศ. 2540

มาตราส่วน 1:50,000



11


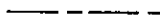








กรมการขนส่ง  
ตะโกล

๕๖/๒๗

กษัตริย์


๑๑๐๕

**เครื่องหมาย**

-  แนวเขตที่ดินในบริเวณที่จะเวนคืน
-  เขตอำเภอ
-  ทางหลวง ถนน
-  ทางรถไฟ
-  สะพาน
-  คลอง
-  ที่ว่าการอำเภอ
-  หมู่บ้าน
-  วัด
-  สถานีรถไฟ

119

(นายพิเชียร เจริญกุล  
ผู้อำนวยการสำนักจัดกรรมสิทธิ์)



(นายประพล สมุทรประ  
อธิบดีกรมทางหลวง)





มาย

- แนวเขตที่ดินในบริเวณที่จะเวนคืน
- เขตอำเภอ
- == ทางหลวง ถนน
- ++ ทางรถไฟ
- ละพวน
- คลอง
- ที่ว่าการอำเภอ
- หมู่บ้าน
- วัด
- สถานีรถไฟ

114

(นายพิเชียร เจริญกุลกิจ)  
ผู้อำนวยการสำนักจัดกรรมสิทธิ์ที่ดิน

(นายประพล ลมทุระประภูต)  
อธิบดีกรมทางหลวง



หมายเหตุ :- เหตุผลในการประกาศใช้พระราชกฤษฎีกาฉบับนี้ คือ เนื่องจากมีความจำเป็นจะต้องสร้างทางหลวงแผ่นดินหมายเลข ๕๑๕๘ สายแยกทางหลวงแผ่นดินหมายเลข ๕๑ - ปากตะโก ในท้องที่อำเภอสวี และอำเภอยางชุมน้อย จังหวัดชุมพร เพื่ออำนวยความสะดวกและความรวดเร็วแก่การจราจรและการขนส่งอันเป็นกิจการสาธารณูปโภค ในการนี้สมควรกำหนดเขตที่ดินในบริเวณที่จะเวนคืนในท้องที่ดังกล่าว เพื่อให้เจ้าหน้าที่หรือผู้ซึ่งได้รับมอบหมายจากเจ้าหน้าที่มีสิทธิเข้าไปทำการสำรวจและเพื่อทราบข้อเท็จจริงเกี่ยวกับสังหาริมทรัพย์ที่จะต้องเวนคืนที่แน่นอน จึงจำเป็นต้องตราพระราชกฤษฎีกานี้