

พระราชกฤษฎีกา

กำหนดเขตที่ดิน ในท้องที่ตำบลหนองหัวช้าง ตำบลคำเนียม ตำบลยาง
อำเภอกันทรารมย์ ตำบลบก ตำบลโนนค้อ ตำบลโพธิ์ ตำบลเหล่ากวาง
อำเภอโนนคูณ และตำบลน้ำเกลือ ตำบลรุ่งระวี ตำบลเงิน กิ่งอำเภอน้ำเกลือ
อำเภอกันทรารมย์ จังหวัดศรีสะเกษ ให้เป็นเขตปฏิรูปที่ดิน

พ.ศ. ๒๕๓๖

ภูมิพลอดุลยเดช ป.ร.

ให้ไว้ ณ วันที่ ๑๘ กันยายน พ.ศ. ๒๕๓๖

เป็นปีที่ ๔๘ ในรัชกาลปัจจุบัน

พระบาทสมเด็จพระปรมินทรมหาภูมิพลอดุลยเดช มีพระบรมราชโองการโปรดเกล้าฯ ให้
ประกาศว่า

โดยที่เป็นการสมควรกำหนดเขตที่ดิน ในท้องที่ตำบลหนองหัวช้าง ตำบลคำเนียม ตำบลยก
อำเภอกันทรารมย์ ตำบลบก ตำบลโนนค้อ ตำบลโพธิ์ ตำบลเหล่ากวาง อำเภอโนนคูณ และตำบล
น้ำเกลือ ตำบลรุ่งระวี ตำบลเงิน กิ่งอำเภอน้ำเกลือ อำเภอกันทรารมย์ จังหวัดศรีสะเกษ ให้เป็น
เขตปฏิรูปที่ดิน

อาศัยอำนาจตามความในมาตรา ๑๗๕ ของรัฐธรรมนูญแห่งราชอาณาจักรไทย และมาตรา ๒๕
วรรคหนึ่ง แห่งพระราชบัญญัติการปฏิรูปที่ดินเพื่อเกษตรกรรม พ.ศ. ๒๕๑๘ จึงทรงพระกรุณาโปรดเกล้าฯ
ให้ตราพระราชกฤษฎีกาขึ้นไว้ ดังต่อไปนี้

มาตรา ๑ พระราชกฤษฎีกานี้เรียกว่า “พระราชกฤษฎีกากำหนดเขตที่ดินในท้องที่ตำบล
หนองหัวช้าง ตำบลคำเนียม ตำบลยาง อำเภอกันทรารมย์ ตำบลบก ตำบลโนนค้อ ตำบลโพธิ์ ตำบล

เหล่าท้าว อำเภอนนทบุรี และตำบลน้ำเกลือ ตำบลรุ่งระวี ตำบลเงิน กิ่งอำเภอน้ำเกลือ อำเภอกันทรารมย์ จังหวัดศรีสะเกษ ให้เป็นเขตปฏิรูปที่ดิน พ.ศ. ๒๕๓๖”

มาตรา ๒ พระราชกฤษฎีกานี้ให้ใช้บังคับตั้งแต่วันถัดจากวันประกาศในราชกิจจานุเบกษา เป็นต้นไป

มาตรา ๓ ให้ที่ดินในท้องที่ตำบลหนองหัวช้าง ตำบลคำเนียม ตำบลยาง อำเภอกันทรารมย์ ตำบลก ตำบลโนนก่อ ตำบลโพธิ์ ตำบลเหล่าท้าว อำเภอนนทบุรี และตำบลน้ำเกลือ ตำบลรุ่งระวี ตำบลเงิน กิ่งอำเภอน้ำเกลือ อำเภอกันทรารมย์ จังหวัดศรีสะเกษ ภายในแนวเขตตามแผนที่ท้ายพระราชกฤษฎีกานี้ เป็นเขตปฏิรูปที่ดิน

มาตรา ๔ ให้รัฐมนตรีว่าการกระทรวงการคลัง รัฐมนตรีว่าการกระทรวงเกษตรและสหกรณ์ และรัฐมนตรีว่าการกระทรวงมหาดไทยรักษาการตามพระราชกฤษฎีกานี้

ผู้รับสนองพระบรมราชโองการ

ชวน หลีกภัย

นายกรัฐมนตรี



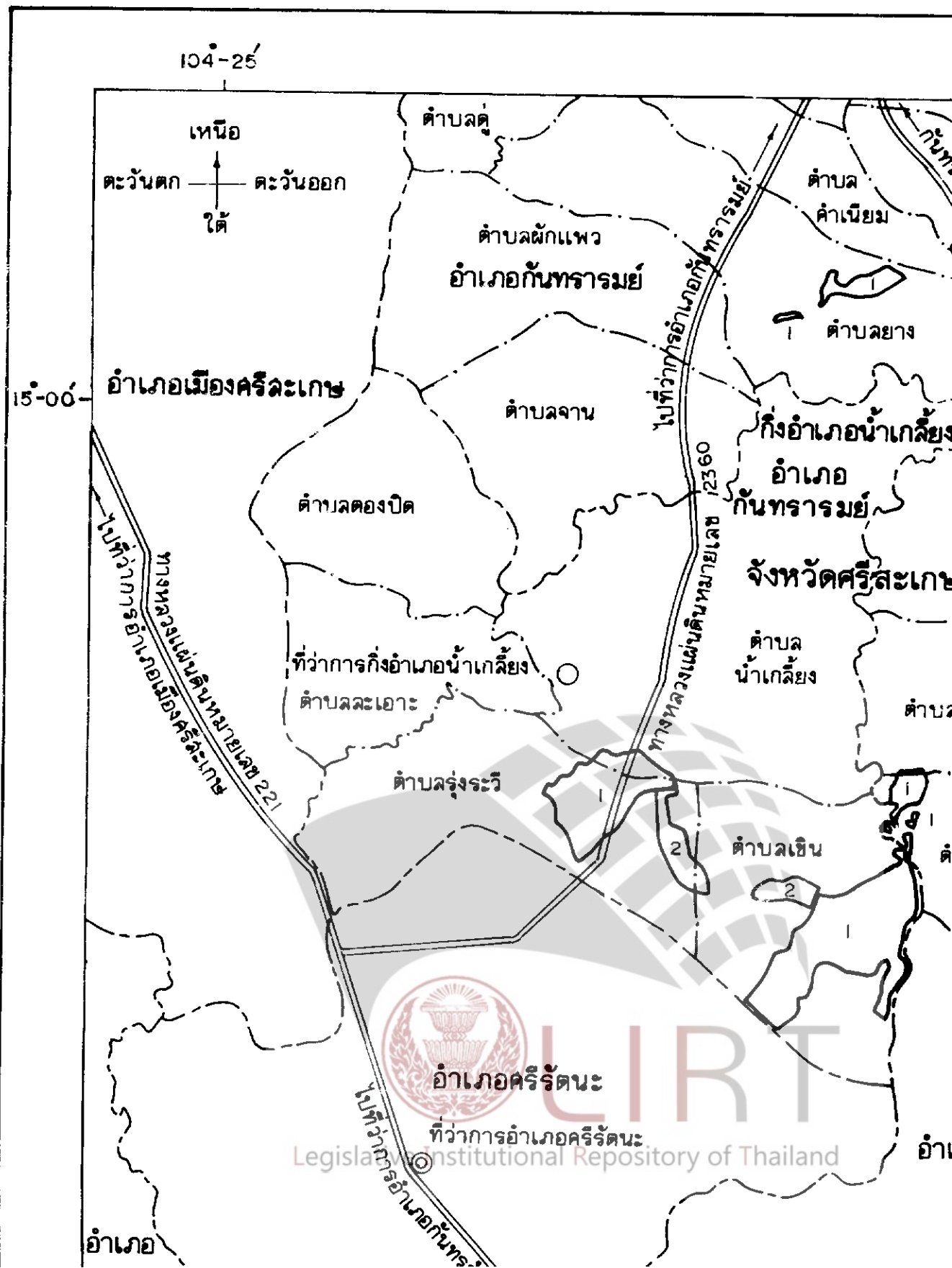
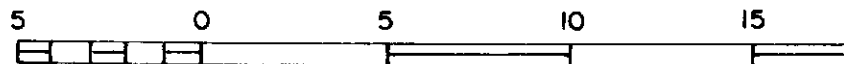
แผนที่ทำยพระราชกฤษฎีกา

กำหนดเขตที่ดิน ในท้องที่ตำบลหนองหัวช้าง ตำบลคำเนียม ตำบลยาง อำเภอกัน
ตำบลเหล่ากวาง อำเภอโนนคูณ และตำบลน้ำเกลี้ยง ตำบลรุ่งระวี ตำบลเขิน กิ่งอำเภอ

ให้เป็นเขตปฏิรูปที่ดิน

พ.ศ. 2536

มาตราส่วน 1 : 250,000



แผนที่ท้ายพระราชกฤษฎีกา

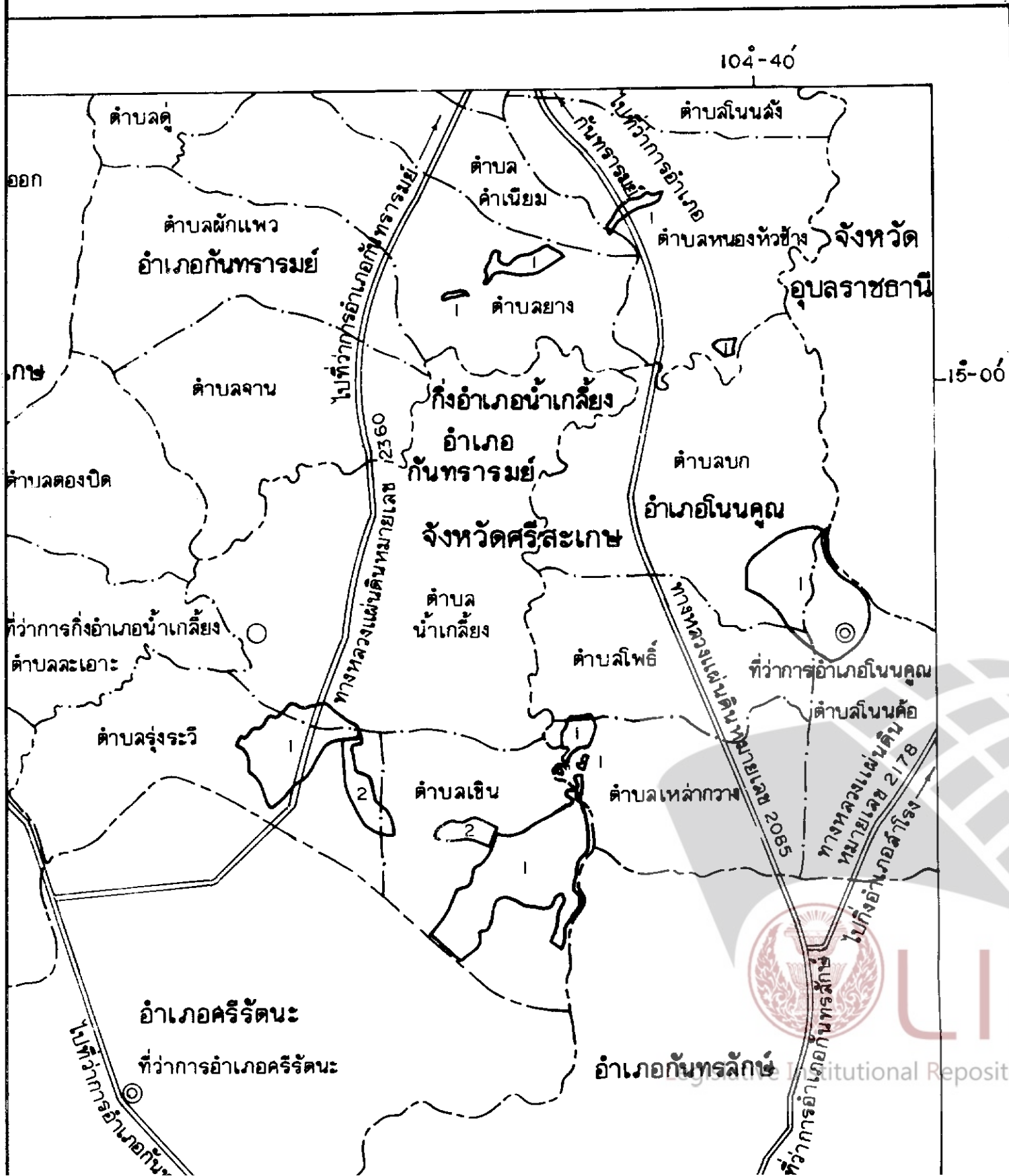
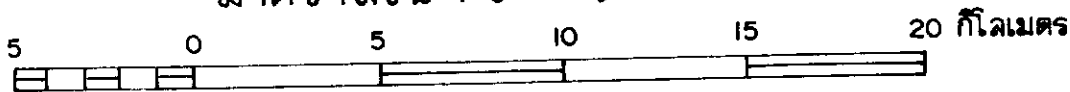
หนองหัวช้าง ตำบลค่านิยม ตำบลยาง อำเภอกันทรารมย์ ตำบลบก ตำบลโนนค้อ ตำบลโพธิ์

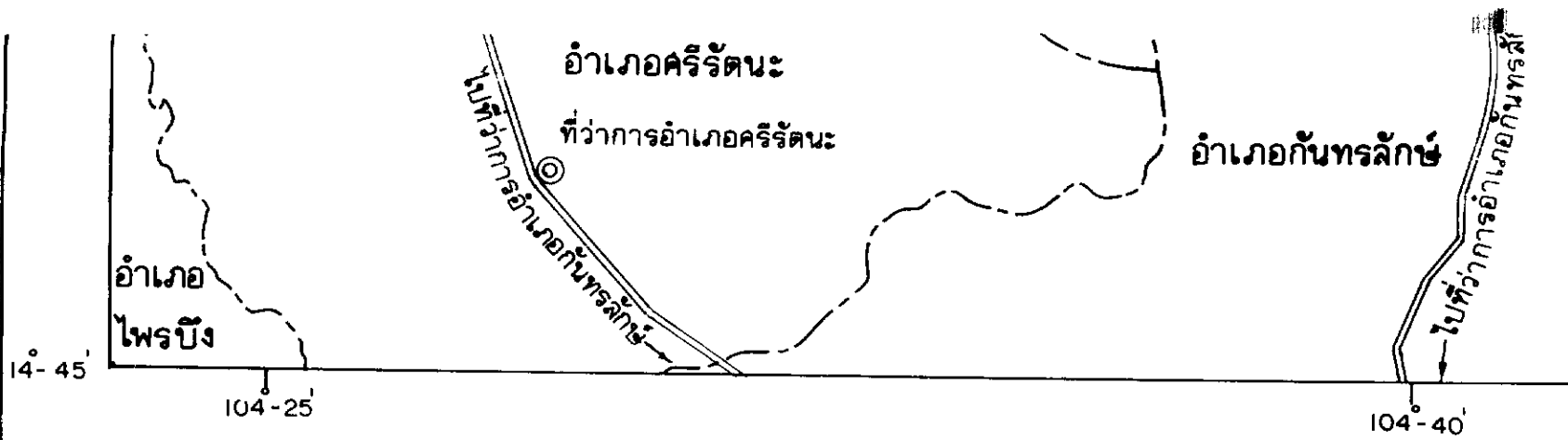
ตำบลน้ำเกลี้ยง ตำบลรุ่งระวี ตำบลเขิน กิ่งอำเภอน้ำเกลี้ยง อำเภอกันทรารมย์ จังหวัดศรีสะเกษ

ให้เป็นเขตปฏิรูปที่ดิน










พ.ศ. 2536

มาตราส่วน 1 : 250,000





เครื่องหมาย

-  แนวเขตปฏิรูปที่ดิน
-  เขตจังหวัด
-  เขตอำเภอ
-  เขตตำบล
-  ทางหลวง
-  ที่ว่าการอำเภอ
-  ที่ว่าการกิ่งอำเภอ
-  ป่าห้วยทาก-ป่าห้วยขยุง
-  ป่าที่จัดสรรห้วยมะลู่

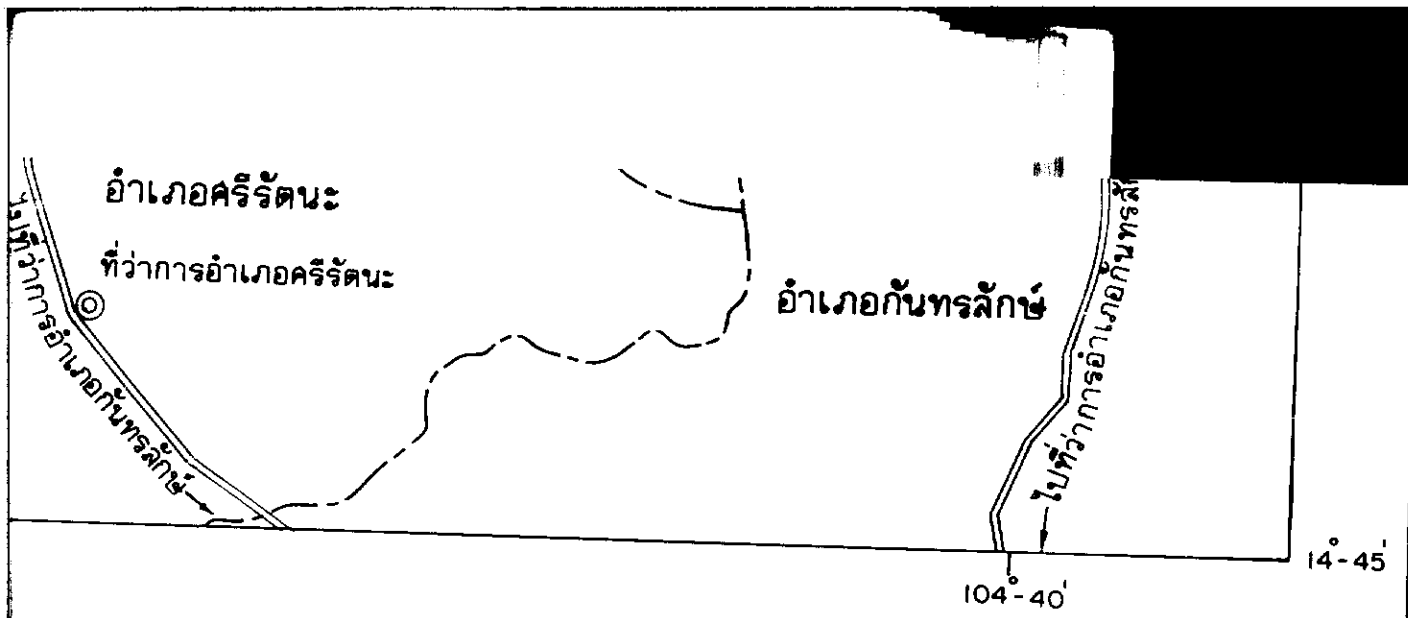
(นายสุรพล เพชรล้อม)

ผู้อำนวยการกองจัดการปฏิรูปที่ดิน

(นายประเสริฐพันธุ์ พิพัฒน์กุล)

เลขาธิการสำนักงานการปฏิรูปที่ดินเพื่อเกษตรกรรม





รูปที่ดิน

ชื่อ

อำเภอ

ป่าห้วยซุง

หมายเลข

(Handwritten signature)
 (นายสุรพล เพชรล้อม)

ผู้อำนวยการกองจัดการปฏิรูปที่ดิน

(Handwritten signature)

(นายประเดร์รุพันธ์ หิพัฒนกุล)

เลขที่การดำเนินงานการปฏิรูปที่ดินเพื่อเกษตรกรรม



Legislative Institutional Repository of Thailand

หมายเหตุ :- เหตุผลในการประกาศใช้พระราชกฤษฎีกาฉบับนี้ คือ เนื่องจากในท้องที่ตำบลหนองหัวช้าง ตำบลคำเนียม ตำบลยาง อำเภอกันทรารมย์ ตำบลบก ตำบลโนนคือ ตำบลโพธิ์ ตำบลเหล่ากวาง อำเภอนोनคุณ และตำบลน้ำเกลี้ยง ตำบลรุ่งระวี ตำบลเงิน กิ่งอำเภอน้ำเกลี้ยง อำเภอกันทรารมย์ จังหวัดศรีสะเกษ มีเกษตรกรผู้ไม่มีที่ดินประกอบเกษตรกรรมเป็นของตนเอง หรือมีที่ดินเล็กน้อยไม่เพียงพอแก่การครองชีพ หรือต้องเช่าที่ดินของผู้อื่นประกอบเกษตรกรรมอยู่เป็นจำนวนมาก สมควรมำที่ดินซึ่งจำแนกออกจากเขตป่าไม้ถาวรตามมติคณะรัฐมนตรี ป่าห้วยทา-ห้วยขยง และป่าที่จัดสรรห้วยมะลู มาดำเนินการปฏิรูปที่ดินเพื่อจัดให้แก่เกษตรกรดังกล่าว จึงจำเป็นต้องตราพระราชกฤษฎีกานี้

