



พระราชกฤษฎีกา

ให้ใช้พระราชบัญญัติคั่นและคูน้ำ พ.ศ. ๒๕๐๕

บังคับในท้องที่อำเภอปลาปาก และอำเภอเรณูนคร จังหวัดนครพนม

พ.ศ. ๒๕๕๐

ภูมิพลอดุลยเดช ป.ร.

ให้ไว้ ณ วันที่ ๗ พฤศจิกายน พ.ศ. ๒๕๕๐

เป็นปีที่ ๕๒ ในรัชกาลปัจจุบัน

พระบาทสมเด็จพระปรมินทรมหาภูมิพลอดุลยเดช มีพระบรมราชโองการโปรดเกล้าฯ ให้ประกาศว่า

โดยที่เป็นการสมควรให้ใช้พระราชบัญญัติคั่นและคูน้ำ พ.ศ. ๒๕๐๕ บังคับในท้องที่อำเภอปลาปาก และอำเภอเรณูนคร จังหวัดนครพนม

อาศัยอำนาจตามความในมาตรา ๒๒๑ ของรัฐธรรมนูญแห่งราชอาณาจักรไทย และมาตรา ๒ แห่งพระราชบัญญัติคั่นและคูน้ำ พ.ศ. ๒๕๐๕ จึงทรงพระกรุณาโปรดเกล้าฯ ให้ตราพระราชกฤษฎีกาขึ้นไว้ ดังต่อไปนี้

มาตรา ๑ พระราชกฤษฎีกานี้เรียกว่า “พระราชกฤษฎีกาให้ใช้พระราชบัญญัติคั่นและคูน้ำ พ.ศ. ๒๕๐๕ บังคับในท้องที่อำเภอปลาปาก และอำเภอเรณูนคร จังหวัดนครพนม พ.ศ. ๒๕๕๐”

มาตรา ๒ พระราชกฤษฎีกานี้ให้ใช้บังคับตั้งแต่วันถัดจากวันประกาศในราชกิจจานุเบกษา เป็นต้นไป

มาตรา ๓ ให้ใช้พระราชบัญญัติคั่นและคูน้ำ พ.ศ. ๒๕๐๕ บังคับในท้องที่อำเภอปลาปาก และอำเภอเรณูนคร จังหวัดนครพนม ภายในแนวเขตตามแผนที่ท้ายพระราชกฤษฎีกานี้

มาตรา ๔ ให้รัฐมนตรีว่าการกระทรวงเกษตรและสหกรณ์รักษาการตามพระราชกฤษฎีกานี้

ผู้รับสนองพระบรมราชโองการ

พลเอก ชวลิต ยงใจยุทธ

นายกรัฐมนตรี

ให้
ออก
๒
ฎีกา
ฎีกา
ภาษา
ปาก

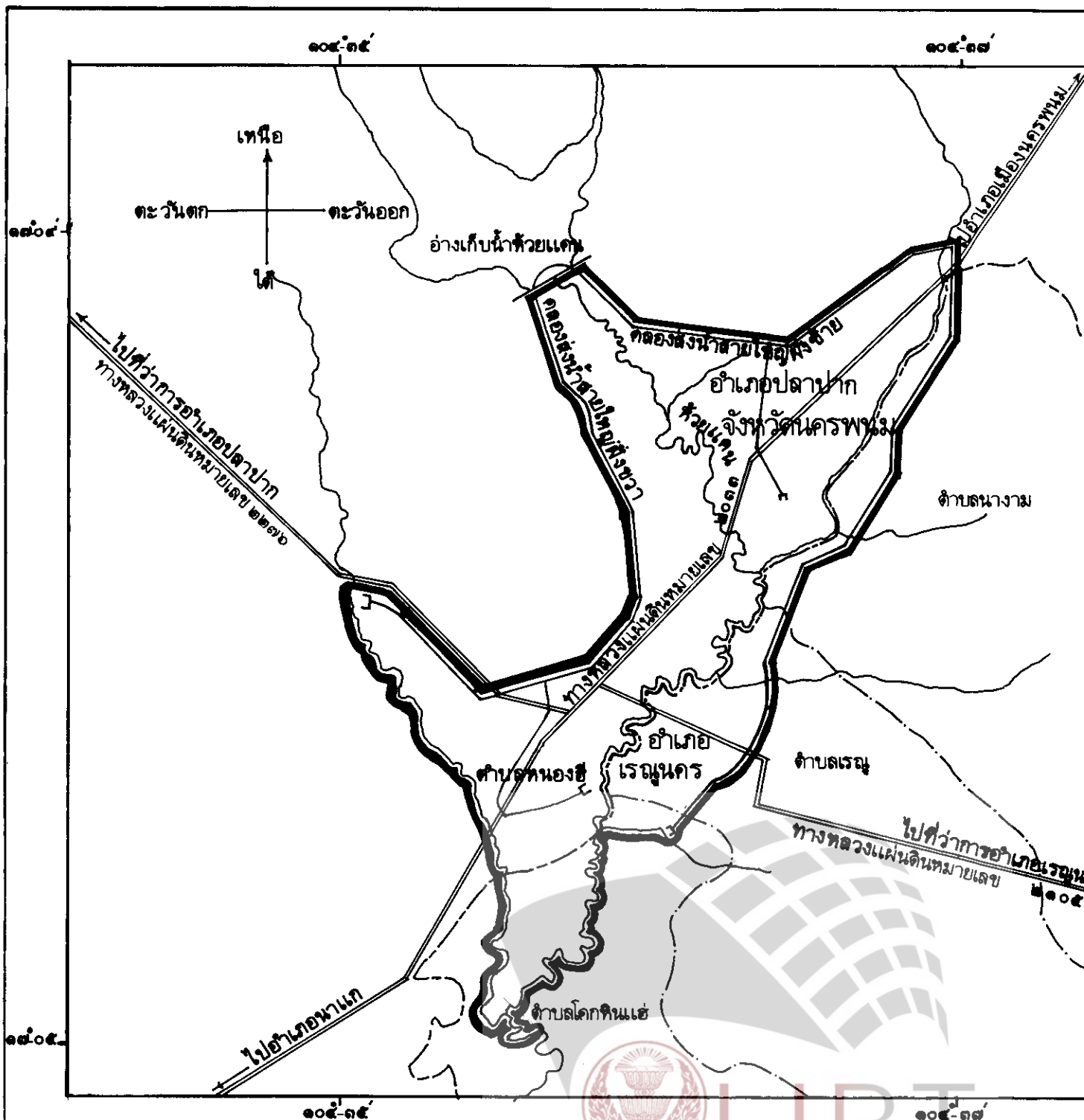


แผนที่ท้ายพระราชกฤษฎีกาให้ใช้พระราชบัญญัติดินและคูน้ำ พ.ศ. ๒๕๐๕
 บังคับในท้องที่อำเภอปลาดุก และ อำเภอเรณูนคร จังหวัดนครพนม

พ.ศ. ๒๕๕๐

มาตราส่วน ๑ : ๕๐,๐๐๐

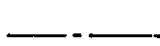
๕๐๐ ๐ ๕๐๐ ๒ กิโลเมตร




เครื่องหมาย



แนวเขตแสดงบริเวณท้องที่ที่ใช้พระราชบัญญัติดินและคูน้ำ พ.ศ. ๒๕๐๕



เขตอำเภอ

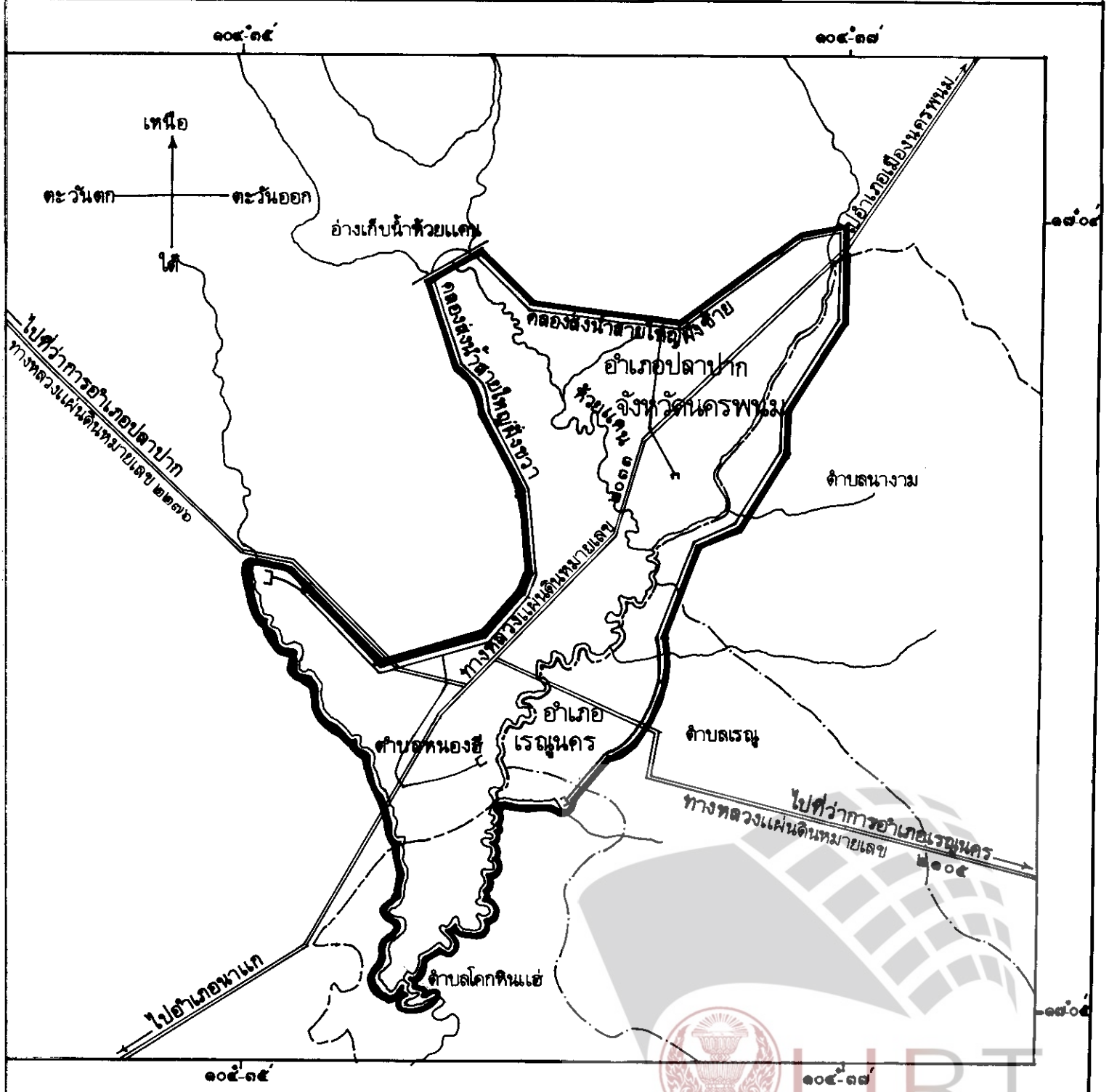


แผนที่ท้ายพระราชกฤษฎีกาให้ใช้พระราชบัญญัติดินและคูน้ำ พ.ศ. ๒๕๐๕
 บังคับในท้องที่อำเภอปลาดุก และ อำเภอเรณูนคร จังหวัดนครพนม

พ.ศ. ๒๕๕๐

มาตราส่วน ๑ : ๕๐,๐๐๐

๕๐๐ ๐ ๑ ๒ กิโลเมตร



อธิบาย

— (thick black line) — แนวเขตแสดงบริเวณท้องที่ที่ได้ใช้พระราชบัญญัติดินและคูน้ำ พ.ศ. ๒๕๐๕

--- (dashed line) --- เขตอำเภอ


--- (dotted line) --- เขตตำบล

- เขตอำเภอ
- เขตตำบล
- ==== ทางหลวง ถนน
- ~~~~~ ห้วย
- คลองส่งน้ำ
- ~~~~~ อ่างเก็บน้ำ
- ~~~~~ ทำนบดิน



(นาย สกฤตวัฒน์ จันทโรบล)

ผู้อำนวยการกองจัดสรรน้ำและบำรุงรักษา



(นาย กิจจา ผลภาณี)

รองอธิบดีปฏิบัติราชการแทนอธิบดีกรมชลประทาน



Legislative Institutional Repository of Thailand

เขตอำเภอ

เขตตำบล


ทางหลวง ถนน

ห้วย

คลองส่งน้ำ


อ่างเก็บน้ำ

ทำนบกั้น



(นาย สุกตวัฒน์ จันทโรบล)

ผู้อำนวยการกองจัดสรรน้ำและบำรุงรักษา



(นาย กิจจา ผลมาณี)

รองอธิบดีปฏิบัติราชการแทนอธิบดีกรมชลประทาน

หมายเหตุ :- เหตุผลในการประกาศใช้พระราชกฤษฎีกาฉบับนี้ คือ เนื่องจากกรมชลประทานได้ดำเนินการขุดคลองส่งน้ำสายใหญ่ คลองซอย สร้างประตูระบายน้ำ และท่อส่งน้ำในเขตโครงการอ่างเก็บน้ำห้วยแคน ในท้องที่อำเภอปลาปาก และอำเภอเรณูนคร จังหวัดนครพนม เสร็จแล้ว แต่ยังขาดคันและคูน้ำสำหรับส่งน้ำจากทางน้ำชลประทานไปใช้ในการเพาะปลูก สมควรให้ใช้พระราชบัญญัติคันและคูน้ำ พ.ศ. ๒๕๐๕ บังคับในท้องที่ดังกล่าว เพื่อให้มีการจัดทำคันและคูน้ำอันจะเป็นประโยชน์ในการเกษตรและทำให้การใช้น้ำเป็นไปโดยประหยัด จึงจำเป็นต้องตราพระราชกฤษฎีกานี้